

Е. А. РЕЛИНА

**СЛОВАРЬ КИМРСКИХ
ДЕРЕВЕНЬ
ОТ «А» ДО «Я»**

**СЛОВАРЬ КИМРСКИХ
ДЕРЕВЕНЬ**

XX век

Релина Е. А.

**Словарь
кимрских деревень:
от “А” до “Я”**

**Кимры
2011**

Перед Вами “Словарь кимрских деревень: от “А” до “Я” - первое обобщенное исследование сел и деревень Кимрского района. Эта работа велась в течение нескольких лет сотрудницей Кимрского краеведческого музея Релиной Е.А. Словарь содержит сведения о населенных пунктах современного Кимрского района, включая деревни как существующие ныне, так и исчезнувшие.

За основу взят список деревень на 1887 год, приведенный в “Сборнике статистических сведений о Тверской губернии” (по Корчевскому, Калязинскому и Кашинскому уездам), в словарь вошли селения Кимрской, Ильинской, Суворовской, Стоянецовской, Горицкой, Яковлевской, Ларцевской и Красновской волостей Корчевского уезда, часть селений Белогородской и Талдомской волостей Калязинского уезда, а также несколько деревень Медведицкой волости Кашинского уезда. Указаны деревни Кимрской вотчины, встречающиеся в документах 17 века и исчезнувшие уже к 19 веку.

В работе над словарем были использованы писцовые книги, материалы Генерального межевания по Корчевскому, Калязинскому и Кашинскому уездам, ревизские сказки, уставные грамоты, статистические данные и краеведческая литература.

В словаре читатели найдут сведения о владельцах тех или иных мест, о численности жителей в разные годы, о занятиях и промыслах, дворянских усадьбах и сельских храмах.

Издание будет полезно и интересно для взрослых и детей, для всех, кто интересуется историей родного края.

Работу над “Словарем” нельзя считать в полной мере законченной. Предстоят дальнейшие изыскания.

**Лапина Т. А., директор
Кимрского краеведческого музея в 1984-2008 гг.**

Д. Абатурово. Маловасилевский сельский округ.

Согласно Писцовой книге Большой слободы Задубровской Кашинского уезда 1628-1629 гг. пустошь Ботурово входила в вотчину сельца Чудиново, принадлежавшую сыну боярскому Алексею Онуфриевичу Околокову и брату его Назару, полученную ими в наследство от отца. (Пустошь – это земельные угодья, пашни или сенокос, не примыкавшие к населённому пункту; пустошами становились нежилые деревни.) В 1678 г. сельцо Абатурово у Константина Федоровича Боркова.

По более поздним данным – Генерального межевания (1770-х годов) – сельцо Чудиново с деревней Абатурово насчитывали 12 дворов, в которых проживали 45 мужчин и 43 женщины. Принадлежала она Александре Ивановне Давыдовой. В 1851 г. деревня была у надворного советника Михаила Петровича Давыдова.

Статистические исследования 1887 г. рисуют д. Абатурово Ильинской волости селением в два посада, имеющим 5 колодцев, пруд, 15 дворов с 39 мужчинами и 48 женщинами. Кроме сельского хозяйства жители её занимались шитьём сапог – ходили в отход.

Сельцо Абатурово. Ныне нет.

На реке Малой Пудице существовало ещё одно поселение с названием Абатурово, только не деревня, а сельцо. Сельцом называли маленькое село, а впоследствии – помещичью усадьбу с примыкающими к ней угодьями, и, если они имелись, крестьянскими дворами. Писцовая книга 1628-1629 гг. Кашинского уезда Большой слободы Задубровской сообщает, что в это время сельцо было пустошью и принадлежало Кормового двору ключнику Антону Семёновичу Леверьеву.

Материалы Генерального межевания 1781 года показывают сельцо в собственности братьев Барковых - майора Сергея Алексеевича, капитана Фёдора Алексеевича и подпоручика Алексея Алексеевича, в сельце 13 дворов с 29 мужчинами и 21 женщиной. В 1806 г. владельцем назван один Сергей. Сельцо насчитывало 11 дворов, а обитали в них 29 мужчин и 21 женщина.

В 1856 г. владельцем числится уже покойный тогда подпоручик Михаил Васильевич Булатов.

В 1887 г. сельцо входило в Суворовскую волость Корчевского уезда и принадлежало дворянке Е.А. Городчук. В имении велось хозяйство: был трёхпольный севооборот, разводился скот русской породы. Обслуживали скотный двор трое мужчин и одна женщина. Содержание их обходилось в 300 рублей в год, кроме того, 45 рублей в год платили пастухам.

Село Абрамово (ныне деревня).

Центральный сельский округ.

Древнерусское поселение здесь существовало с X века. Есть сведения, что в Смутное время село было сожжено поляками.

В 1628 г. – “Тверского архиепископа монастырские земли Трехсвятского монастыря, что во Твери на посаде в вотчине с. Абрамово на р. Волге. Место поповское и двор монастырский пусты. В селе церковь во имя Рождества Пресвятой Богородицы, “верх шатров, стоит без пенья”. В 1678 году село у

стольника Степана Герасимовича Дохтурова. В 1692 г. владельцем села был его брат Иван Герасимович Дохтуров, который в 1691 г. выстроил деревянную церковь и поместил в ней считавшуюся чудотворной икону Рождества Пресвятой Богородицы. По преданию, икона эта уцелела при разгроме церкви поляками и впоследствии была найдена в ольховой роще на берегу Волги.

После Ивана Герасимовича селом владел его сын Петр Иванович – дед героя войны 1812 года Дмитрия Сергеевича Дохтурова. У него были сыновья: Сергей и Петр. Абрамово отошло Петру Петровичу Дохтурову, который в 1772 году назван владельцем села. В 1795 г. владелицей села была жена его сына Михаила Петровича Васса Соломоновна Дохтурова. При ней в селе была построена новая каменная церковь.

После неё владельцем села был, по всей вероятности, её сын генерал-лейтенант Николай Михайлович Дохтуров, который в 1844 г. назван хозяином другого владения Дохтуровых – части села Белгородка.

В 1870 г. крестьяне в количестве 45 мужских ревизских душ заключили выкупную сделку с генерал-майором Михаилом Николаевичем Дохтуровым.

В 1887 г. село Абрамово входило в Кимрскую волость, расположено на горе на левом берегу реки Волги. В селе два посада, 7 колодцев, 27 дворов с 81 мужчиною и 72 женщинами. В селе была каменная церковь Рождества Богородицы, при церкви на горе кладбище, два хозяйства церковнослужителей. Священник сдавал свою землю в аренду крестьянам села Абрамово. При селе – школа грамотности. Вблизи села сельцо Абрамово, принадлежавшее дворянину М.Н. Дохтурову. В 1879 г. ростовским купцом Онуфрием Васильевичем Потапенко близ села был построен кожевенный завод. На нём было 50 рабочих, 2 паровые машины в 3 лошадиные силы, 1 ветряной и 1 конный двигатель. Кожи на кимрском рынке не использовались – их сбывали в Москве, Харькове, Ростове-на-Дону, на Нижегородской ярмарке. Рабочий день на заводе длился 11 часов при зарплате 14 рублей в месяц. Потапенко же известен тем, что это именно он выписал из Вильно и Витебска мастеров, умевших делать кожи из конских шкур, которые назывались гамбургским товаром. Эти мастера впоследствии ушли с завода Потапенко и основали в Кимрах “гамбургские” мастерские.

Д. Абросимово. Устиновский сельский округ.

Ранее 1851 г. в документах не упоминается. Возникло Абросимово на земле сельца Пустомазова. В 1851 году в деревне 11 дворов с 43 мужчинами и 48 женщинами, принадлежит она титулярной советнице Александре Дмитриевне Баттихер. В 1891 г. деревня числится в составе Суворовской волости Корчевского уезда, расположена она в низине на речке Лужменке. Вокруг селения торфяные болота и лес. Дети учились в д. Суворово. Жители занимались саложным и портновским делом – как на месте, так и в отходе. Деревня насчитывала 18 дворов, в которых проживали 59 мужчин и 52 женщины.

Д. Абутьково. Ныне д. Обутьково Лосевского с/о.

Материалы Генерального межевания в 1781 г. показывают пустошь Абутьково за Иваном Ивановичем Зыковым, в 1806 г. – за вдовой, статской советницей Анной Ивановной Леонтьевой. В 1851 году деревня числится “вновь выстроенной” на пустоши, насчитывает 11 дворов с 49 мужчинами и 58

женщинами. Принадлежит она из дворян девице Екатерине Васильевне Зверевой.

В 1891 г. селение в составе Красновской волости Корчевского уезда, в деревне было 2 посада, учтено 10 колодцев и 3 пруда. Дети учились в земской школе д. Городнице. В деревне насчитывался 21 двор с 82 мужчинами и 75 женщинами. Имелись здесь кирпичный и кожевенный заводы. Развита была печной промысел.

Д. Авдеево. Устиновский с/о.

В 1638 году деревня Овдеево принадлежала Кормового дворянина подполковнику Антону Семеновичу Лаврову, в ней был помещичий двор. Находилась деревня в Большой слободе Задубровской Кашинского уезда. Материалы Генерального межевания 1781 г. показывают деревню Авдеево за Сергеем Алексеевичем, Фёдором Алексеевичем и Алексеем Алексеевичем Борковыми. В деревне 4 двора с 10 мужчинами и 11 женщинами. В 1806 г. ею владела подпоручица Марфа Ивановна Боркова, и насчитывалось в деревне 14 дворов, в которых проживали 53 "ревизские души".

В 1851 г. деревня числится за помещицей Софьей Сергеевной Балкашиной и насчитывает 20 дворов с 69 мужчинами и 78 женщинами.

Статистические исследования 1891 г. рисуют Авдеево в составе Суворовской волости Корчевского уезда селением на реке Малой Пудице, имеющим два посада. В деревне было 6 колодцев, пруд, 35 дворов, население составляли 94 мужчины и 93 женщины. В селении имелась мелочная лавка, а из промыслов были развиты сапожный и плотничий.

Д. Авделиха. Кошкинский сельский округ.

До 1710 г. деревня находилась в вотчине патриарха. В 1781 году деревня у Анны Яковлевны Олсуфьевой и детей её лейб-гвардии фурьера Матвея Васильевича и девицы Анны Васильевны. В деревне 4 двора с 18 мужчинами и 12 женщинами. В 1806 году деревня в 10 дворов с 42 мужчинами и 40 женщинами у действительного статского советника Матвея Васильевича Олсуфьева. В 1851 году в деревне 7 дворов с 32 мужчинами и 40 женщинами, и находится она в собственности гвардии полковника Александра Матвеевича Олсуфьева, который упоминается как владелец данной деревни и в 1848 году. В 1887 году селение в составе Горицкой волости Корчевского уезда, в селении два посада, 10 колодцев, пруд, 12 дворов с 34 мужчинами и 36 женщинами, мелочная лавка. Дети учились в земской школе села Болдеева. Промышляли в синильщиках.

Поселок Агафониха. Ныне не существует.

Поселок образован в 1843 году тремя братьями-переселенцами из Калязинского уезда, д. Мелвежьей Сушевской волости, купившими у графини Самойловой пустошь Агафониху в 44 десятины. В 1863 году были куплены другие 47 десятины в смежной пустоши Болдинке. В 1887 году поселок входил в Каюровское сельское общество, имел один посад, 3 колодца, пруд.

Д. Азарово (Новая). Шутовский с/о.

В 1678 году в Пудицком стане упоминается д. Азарово Воробьево тож Марьи, вдовы Ивана Собакина, в деревне 5 дворов с 12 крестьянами и 3 бобылями. По Генеральному межеванию 1781 г. село Азарово принадлежало Сергею Николаевичу Салтыкову и насчитывало 20 дворов с 80 мужчинами и 70

женщинами.

В 1806 г. селцо Азарово числилось за генерал-майоршей Настасьей Фёдоровной Салтыковой.

В 1851 году существовали селцо Азарово и вновь выстроенная деревня Новая в 15 дворов с 71 мужчиною и 77 женщинами. Владельцем был коллежский секретарь Алексей Андрианович Головачев.

В 1864 г. в деревне Азарово было 60 жителей. Помещиками названы Головачёв и Перхурова.

В 1891 г. деревня Азарово была в составе Ларцевской волости Корчевского уезда, селение состояло из двух посадов, в которых учтено 5 колодцев и 2 пруда. Насчитывалось здесь 18 дворов – 43 мужчины и 60 женщин. В деревне была кузница. Дети обучались в селе Архангельском. Близ деревни было расположено селцо Азарово, принадлежавшее дворянину Л. И. Семеновскому. Стоимость усадьбы оценивалась в 12902 рубля в год. При хозяйстве были винная и мелочная лавки. Последним владельцем селца в январе 1918 года назван Рыбин И. А.

Д. Азарово (Приволжский с/о).

В 1628 году д. Озарово на озере в поместье Кормового дворца стряпчего Бориса Петровича Воронцова в жерсбын (на земле) села Белый Городок.

В 1775 г. это деревня Белгородского стана Кашинского уезда. Принадлежала она двоим владельцам: майору Петру Ивановичу Зиновьеву и бывшему сенатскому экзекутору Андрею Павловичу Зиновьеву.

В 1781 г. деревня была уже в составе Белгородской волости вновь созданного Калязинского уезда и по-прежнему находилась в собственности помещиков Зиновьевых: Петра Ивановича и Натальи Ивановны, Прасковьи Петровны, Ольги Петровны, Ивана Петровича, Татьяны Ивановны, Марии Максимовны и Ульяны Максимовны. В деревне было 10 дворов с 30 мужчинами и 32 женщинами.

В 1851 г. деревня была в собственности коллежского советника Николая и поручика Константина Зиновьевых и наследников тогда уже покойного майора Петра Рязанцева – коллежской регистраторши Елизаветы Сергеевой, мещанки Фёклы Тихоновой и вольноотпущенного Михаила Шатова. В деревне учтено 24 двора с 53 мужчинами и 76 женщинами.

Кроме земледелия местные жители занимались рыбной ловлей и шитьём сапог в отход.

В 1880 году земля у мещан Григорьева и Шитова (Шатова?). В 1890 году селение в составе Белгородской волости Калязинского уезда, состоит из 4 частей, расположено на ровном месте близ озера Троилова.

В 1920 году в числе бывших владельцев упоминают Сергеева, Зиновьева, Мячкову и Юрьевича.

Д. Акатово. Ныне д. Новое Акатово
(Центральный сельский округ)

В 1887 году находилась в Медведицкой волости Кашинского уезда, стояло на левом берегу р. Медведицы. Промыслы - промысел плотницкий. Детей обучают сами.

Д. Акимовское. См. д. Якимовская.

Д. Аксёново Большое (Ильинский с/о).

В 1628 году половина деревни Аксеново являлась частью старой вотчины Григория Ивановича Борнякова, на его половине стоял двор приказчика и скотный двор. Другая половина принадлежала Матвею Ивановичу Борнякову, который имел на своей половине двор вотчинника и 1 крестьянский двор с 1 крестьянином. В 1678 году в Пудицком стане Кашинского уезда было село Оксеново боярина, дворецкого и оружейничего Богдана Матвеевича Хитрово. По материалам Генерального межевания 1780-х гг. д. Аксёново принадлежала Семёну Никифоровичу Шишкову, в деревне 6 дворов, 17 мужчин и 14 женщин. В 1806 г. владельцем её числился премьер-майор Ардальон Семёнович Шишков, при нём число дворов увеличилось до 14. Позднее, в 1840 г., хозяином назван гвардии полковник Александр Николаевич Перхуров, а также титулярная советница Анна Ивановна Змиева. В 1851 году 10 дворов с 33 мужчинами и 40 женщинами у Николая Александровича Перхурова, 3 двора с 6 мужчинами и 5 женщинами у вышеназванной Змиевой. В 1887 г. Большое Аксёново входило в состав Ильинской волости Корчевского уезда. Было в нём 18 дворов с 36 мужчинами и 57 женщинами. Деревня состояла из одного посада. Было учтено 5 колодцев, дети по данным статистики учились в селе Ильинском.

Д. Аксёново Малое. Ныне нет. Находилась на территории Ильинского сельского округа.

До конца 19 века деревня именовалась Аксёново. А в 1887 г. уже имеются две деревни – Малое Аксеново и Большое Аксеново. Деревня Малое Аксёново стояла на ручье Свистуновском, имела один посад, пять колодцев, 5 дворов с 26 мужчинами и 20 женщинами. Дети учились в селе Ильинском. Население промышляло сапожным промыслом в отходе.

Д. Аксиньино (Клещеево, Новая деревня). Ныне не существует.

До 1836 г. деревни не было. В середине XIX века она принадлежала губернскому секретарю Фёдору Павловичу Перскому. По данным 1887 г. Аксиньино входило в состав Яковлевской волости Корчевского уезда, в деревне был один посад, 6 колодцев и пруд, 10 дворов с 38 мужчинами и 41 женщиной. Дети учились в Яковлевской школе. Отхожие сапожники.

Д. Акулово. Федоровский сельский округ. См. д. Окулово.

Д. Алексинно (Маловасилевский сельский округ)

В 1628 году деревня, что была ранее пустошью Алексинно в 1 крестьянский двор с 1 женщиной и 2 пустыми дворами, принадлежала кашинцу Ивану Григорьевичу Бугримову на правах поместья, полученного им от отца. В 1678 году деревня в 3 двора с 11 мужчинами у Кирилла Фадеевича Маслова. По материалам Генерального межевания в 1780-х и 1806 гг. владельцем этой деревни называли действительного статского советника и кавалера Петра Андреевича Сысоева. В 1783 году в деревне 2 двора с 5 мужчинами и 8 женщинами. В 1887 г. деревня числилась в составе Ильинской волости Корчевского уезда, в деревне был один посад, 7 колодцев и пруд. В 18 дворах проживали 43 мужчины и 55 женщин. Дети учились в погосте Троицком. Население промышляло сапожным делом. Один крестьянин был мясником.

Д. Алексино (Приволжский с/о).

В 1628 году пустошь Олексенская Хотченского стана Кашинского уезда находилась в поместье Алексея Федоровича Костомарова. В 1775 г. деревня Алексино принадлежала вдове флота капитан-командора Гурия Игнатьевича Костомарова Прасковье Кузьминичне. Насчитывалось в деревне 8 дворов с 24 мужчинами и 32 женщинами. В 1851 г. деревней по-прежнему владели Костомаровы – титулярная советница Елена Михайловна, прапорщица Екатерина Яковлевна и подпоручик Дмитрий Алексеевич. В 1887 г. деревня входила в состав Белгородской волости Калязинского уезда. Кроме сельского хозяйства жители занимались сапожным делом в отход.

Д. Алешево (Красновский с/о).

До 1780-х годов д. Алёшево не упоминается. Она выделилась из деревни Гридино (см. материалы Генерального межевания). Владельцами деревни Алёшево называют в 1780-х гг. Аксиныю Никитичну Вильямнову – Зернову и Аграфену Михайловну Епифанову, а в 1806 г. – Петра Матвеевича Лебедевина и майора Фёдора Михайловича Вильяминава – Зернова. Эти же помещики владели и частью деревни Гридино. В 1887 г. д. Алешево представляет собой один посад со второй частью деревни Гридино и насчитывает 16 дворов с 55 мужчинами и 61 женщиной. Деревня входит в это время в Красновскую волость Корчевского уезда.

Д. Алфёрово. Ныне нет. Находилась на территории Маловасилевского сельского округа.

В 1628 году д. Алфёрово являлась поместьем Ивана Прохоровича Воейкова, который выменял её у вдовы Марьи Ивановны Воейковой. По материалам Генерального межевания д. Алфёрово проходит вместе с селцом Горка. В 1780-х гг. в них было два двора с пятью мужчинами и семью женщинами. Принадлежала деревня Федосье Никитичне Борковой, а позднее, в 1806 г. – девице Софье Ивановне Борковой и насчитывала уже 4 двора (Алфёрово) и 2 двора (Горка). В селце располагался господский одноэтажный деревянный дом с садом без плодовых деревьев. В 1868 г. часть пустоши Горка поступила в надел крестьянам деревни Алфёрово – неизвестно от какого помещика, другая же часть Горки ушла в надел крестьянам д. Ежово от Софьи Михайловны Борковой, возможно, она и была владелицей деревни. В 1887 г. деревня входила в состав Паскинской волости Корчевского уезда. Отмечено, что выстроена она была в один посад не по плану. Было в деревне 11 дворов с 23 мужчинами и 30 женщинами. Дети ходили в школу в погост Троицкий. В деревне было 5 колодцев и пруд.

Сельцо Алфёрово. Ныне не существует.

В 1783 г. селение было деревней и принадлежало Акулине Григорьевне Хомутовой. В 1806 г. – капитану Ивану Алексеевичу Вельяминову – Волынскому и насчитывало всего один двор, в котором, однако, проживали 18 мужчин и 18 женщин. В 1845 году деревня Алфёрово была размежевана на 2 участка. Деревня Алфёрово в 2 двора числилась за купцом 3 гильдии Василием Григорьевым, бывшим вольноотпущенным крестьянином. Пустошь Алфёрово, ранее принадлежавшая бригадирше Анне Абрамовне Булгаковой, принадлежала

тому же купцу Василию Григорьеву и вольноотпущенной Афимье Семеновой. К 1887 г. сельцо числится в Красновской волости Корчевского уезда и находится в собственности крестьянина В.Г. Кабежкина. Он развёл здесь фруктовый сад и продавал из него яблоки.

Помещичьи усадьбы к тому времени перешли из рук дворян к крестьянам, мещанам и купцам. Оставались лишь те помещики, которые могли вести хозяйство сами или использовали имения под дачи.

Сельцо Андреевское (ныне не существует).

В 1628 году на реке Ужболке (Лужменке) была деревня Ондрево, принадлежала она Тимофею Ивановичу Лихачеву, который купил её у кашинца Григория Еремеева. В деревне было 3 двора с 2 крестьянами и 4 бобылями. В 1678 году д. Андреево у Ивана Федоровича Большого Сувова (возможно, Суворова). В 1783 г. сельцо Андреевское числилось за подпоручиком Петром Васильевичем и артиллерии сержантом Иваном Васильевичем Елдезиными, насчитывало 6 дворов с 13 мужчинами и 15 женщинами. В 1806 г. владельцем остался один Пётр Васильевич. В сельце стоял одноэтажный деревянный господский дом. В 1851 году сельцо в 1 двор с 2 мужчинами и 4 женщинами у штабс-капитанши Степаниды Ивановны Бирюлевой. В 1887 г. сельцо Андреевское на речке Лужменке входило в состав Суворовской волости Корчевского уезда и принадлежало дворянке В.Л. Вонсяцкой. Хозяйство было сдано в аренду на 6 лет под 200 рублей в год. Использовалось здесь многополье, практиковались посевы клевера.

Д. Андрейцево (Ильинский с/о).

В 1678 году числилась за Алексеем Тимофеевичем Лихачевым. В 1780-х гг. деревня принадлежала Петру Петровичу Мельсину и состояла из двух дворов, в которых обитали 6 мужчин и 7 женщин. В 1806 г. владельцем селения в 9 дворов с 28 мужчинами и 39 женщинами назван гвардии прапорщик Николай Петрович Мельсин. В 1851 году деревня в 15 дворов с 54 мужчинами и 54 женщинами – у поручика Дмитрия Васильевича Перхурова. В 1864 г. деревня входила в Фетнинское сельское общество Янинской волости. В 1887 г. – это территория Ильинской волости Корчевского уезда – селение в 2 посада, с 12 колодцами и 2 прудами. Были винная и мелочная лавки, ветряная мельница, круподерни. Дети учились в селе Садунове. Занимались сапожным делом как на месте, так и в отходе. В деревне был 21 двор с 73 мужчинами и 75 женщинами.

Деревня – родина профессора филологического факультета Московского государственного университета им. М. В. Ломоносова Евдокии Михайловны Галкиной-Федорук (1898-1965). Интересна судьба этой женщины. Родителей Евдокия Михайловна потеряла на первом году жизни и воспитывалась у родственников. С 10 лет работала “в люлях”, жила в пеньках в семье профессора химии Московского университета А.Н. Реформатского в селе Покровском. Жена профессора помогла ей сдать экстерном экзамен на аттестат сельской учительницы. В 1932 году Евдокия Михайловна поступила в аспирантуру Научно-исследовательского института языкознания, защитила диссертацию в 1934 году и до конца дней работала в МГУ. Принимала участие в написании трудов, заложивших фундамент лингвистического образования в вузах страны.

Д. Аннино (Центральный с/о).

В 1628 году находилась в вотчине с. Ильинского, которая в то время принадлежала старице Ирине Ивановне Мстиславской. В деревне было 5 дворов с 3 крестьянами и 2 бобылями. В 1645 г. вместе с селом Ильинским и деревнями была пожалована московскому Архангельскому собору. В 1678 году указывалось, что она прежде числилась за протопопом этого собора Федором Ивановым. В 1780-х гг. находилась в ведении Коллегии экономии (ведомстве, управляющем секуляризованными в 1764 г. церковными землями) и насчитывала 19 дворов с 38 мужчинами и 31 женщиной, а в 1806 г. их (дворов) уже было более 30 с проживающими там 88 мужчинами и 90 женщинами. В 1887 г. д. Аннино входила в Ильинскую волость Корчевского уезда. Деревня имела два посада, 21 колодец и 2 пруда, в 28 дворах проживали 81 мужчина и 107 женщин. Дети учились в с. Ильинском. Промышляли здесь сапожным мастерством – на месте и в отходе. В самой деревне была сапожная мастерская.

Сельцо Аннинское. Ныне нет.

Пока нет сведений о сельце ранее 1869 г., когда оно было в собственности Татьяны Захаровны Головачёвой и называлось сельцо Аннино. По материалам Генерального межевания под № 560, под которым в 1887 году числится сельцо «Аннинское», числятся различные пустоши, среди которых нет названия Аннинское. В 1851 году под этим номером числится пустошь Карпово, принадлежавшая ранее Прасковье Михайловне Есиповой и Александре Ивановне Давыдовой, а на 1851 год находилась в собственности малолетних девиц Давыдовых и надворного советника Михаила Петровича Давыдова. В 1887 г. сельцо состояло в Паскинской волости Корчевского уезда и принадлежало дворянке В.А. Пуликовской, сдавшей его дворянину В.А. Киселёву за 125 рублей в год. В хозяйстве применялось трёхполье, разводили скот русской породы. Молоко сбывали на сыроваренный завод в сельцо Ильино, зимой перерабатывали на масло. Последним владельцем сельца в 1918 году назван Пуликовский Владимир Александрович.

Д. Арефино (Центральный с/о).

В 1628 году д. Орефино входило в Ильинскую вотчину старицы Ирины Ивановны Мстиславской и насчитывала 2 двора с 3 крестьянами и 2 бобылями. В 1645 году в вотчине села Ильинского она была пожалована московскому Архангельскому собору. Материалы Генерального межевания в 1780-х и 1806 гг. показывают деревню в ведении Коллегии экономии. Насчитывала она соответственно 13 дворов с 41 мужчиной и 48 женщинами и 9 дворов с 31 мужчиной и 30 женщинами. В 1851 году деревня у Ведомства Государственных имуществ. Статистическое исследование 1887 г. указывает, что д. Арефино Ильинской волости Корчевского уезда насчитывает 11 дворов с 28 мужчинами и 32 женщинами, располагает в один посад, имеет 4 колодца и пруд. Дети учились в с. Ильинском. Местные и отхожие сапожники.

Погост Архангельский в Куровичах. Ныне не существует.

В 1628 г. значится в Дубенском стане в порожних церковных землях пустошь “что прежде был погост Архангельский в Куровичах”.

В 1678 году село Архангельское Федосино тож Дубенского стана

Кашинского уезда принадлежало Сътного дворца стряпчему Михаилу Ушакову. В селе церковь во имя Собора Архистратига Михаила, боярский двор, где живет приказный человек, дворы попа и дьячка, скотный двор и 5 крестьянских и бобыльских дворов. В 1887 г. погост Архангельский в Куровичах находился на территории Ларцевской волости Корчевского уезда. На погосте Михайло – Архангельская церковь, построенная в 1839 г. Церковь состояла из двух приделов – архистратига Михаила и Владимирской Божьей Матери. Прихожане были из деревень Золотилово, Азарово и Шестово. Стоял погост на речке Кимрке, и по названию погоста верховье Кимрки называли речкой Архангелкой. Здесь же была земская школа.

Д. Афанасово. Ныне нет. Находилась на территории Паскинского с/о.

В 1628-29 гг. д. Офонасьево числится за Александром Прохоровичем Воейковым и насчитывает 2 двора с 6 бобылями. Бобыль – в то время малоимущий крестьянин, не способный выплачивать налоги полностью. Бобыли были пашенные и непашенные – безземельные. Среди непашенных бобылей были и бедняки, и достаточно зажиточные люди, занимавшиеся ремеслом и торговлей. Материалы Генерального межевания сообщают, что в 1780-х гг. д. Афанасово принадлежала вдове, княгине Прасковье Степановне Шаховской и насчитывала 4 двора с 10 мужчинами и 12 женщинами, а в 1806 г. была в собственности капитана Михаила Ильича Кострова и состояла из 4 дворов с 13 мужчинами и 19 женщинами. В 1851 году деревня в 7 дворов с 25 мужчинами и 22 женщинами у майора Михаила Ильича Кострова. В 1887 г. д. Афанасово Паскинской волости Корчевского уезда представляла собой селение в 1 посад с 8 колодцами, прудом, 13 дворами с 29 мужчинами и 34 женщинами. Дети учились в д. Паскино. Промышляли сапожным мастерством.

Д. Афонино (Кучинский с/о).

Стоит на реке Пудице. Входила в вотчину патриарха, затем была в составе Синодального ведомства. В 1780-х гг. числилась за Коллегией экономии и насчитывала 33 двора с 81 мужчиною и 79 женщинами. В 1851 году деревня в 7 дворов с 32 мужчинами и 27 женщинами принадлежала Ведомству Государственных имуществ. В 1887 г. входила в Стоянецовскую волость Корчевского уезда, насчитывала 14 дворов с 49 мужчинами и 44 женщинами. В деревне было 11 колодцев, пруд, мелочная лавка. Дети учились в с. Ивановском. Промышляли плотницким делом в отход.

Д. Бабенки (Бабенка) (Кучинский с/о).

В 1628 году пустошь Бабенки в составе Ильинской вотчины принадлежала старице Ирине Ивановне Мстиславской. В 1645 г. пустошь Бабенки перешла к московскому Архангельскому собору (в вотчине с. Ильинского). В 1780-х и 1806 гг. деревня Бабенки числилась за Коллегией экономии и насчитывала соответственно 28 дворов с 61 мужчиною и 60 женщинами и 22 двора с 75 мужчинами и 78 женщинами. В 1851 году селение в 32 двора с 82 мужчинами и 116 женщинами у Ведомства Государственных имуществ. В 1887 г. входила в Ильинскую волость Корчевского уезда, имела два посада, 25 колодцев и 2 пруда, состояла из 28 дворов с 95 мужчинами и 98 женщинами. Кроме сельского

хозяйства жители занимались мелочной торговлей и сапожным делом в отход.

Д. Бабинское (Бабинка) (Неклюдовский с/о).

Материалы Генерального межевания 1780-х гг. показывают сельцо Вячилово с деревней Бабинской за Прасковьей Степановной Шаховской. В сельце и деревне 3 двора с 10 мужчинами и 8 женщинами, крестьяне были на оброке. В 1806 г. в сельце нет крестьянских дворов, живут в нем дворовые - 5 мужчин и 2 женщины. В деревне 4 двора с 20 мужчинами и 22 женщинами, владельцем назван капитан Михаил Ильич Костров. В 1851 году деревня Бабинское находится в общем владении майора Михаила Ильича Кострова, полковника Николая Васильевича Лодыженского, вольноотпущенного крестьянина Тита Андреева и корчевской мещанки Мокриды Андреевой. В 1887 г. деревня входила в Паскинскую волость Корчевского уезда, находилась в четверти версты от реки Большой Пудицы, имела 2 посада с 16 дворами, в которых проживали 43 мужчины и 44 женщины. В деревне была кузница, велась мелочная торговля. Промышляли плотничеством в отход. Дети учились в д. Спирово.

Село Бакланово (Малое Новоселье). Ныне не существует.

В 1628 году четверть деревни Новосельево (Середецкий стан Кашинского уезда) принадлежала Федору Ратаеву сыну Корсакову на правах приданой вотчины (полученной в приданое), другая четверть деревни Новосельево – у Осипа Дмитриевича Есипова, она тоже получена в приданое, половина деревни представляла из себя родовую вотчину Михаила Свиблова, у него нет ни крестьян, ни бобылей. В 1678 году д. Новоселье у подьячего Приказа Большого двора Степана Федоровича Саблукова, у него двор вотчинников. Один двор в деревне принадлежал Михаилу Осиповичу Есипову. В 1780-х гг. село Новоселье принадлежало Кириллу Григорьевичу Разумовскому и Ивану Семёновичу Баклановскому. В селе церковь Обновления Храма Воскресения Христова. В 27 дворах проживали 61 мужчина и 60 женщин. В 1806 г. в селе Новоселье всего 5 дворов с 25 мужчинами и 23 женщинами. Село находилось в нераздельном владении надворного советника Николая Ивановича и городского секретаря Петра Ивановича Баклановских. В середине XIX века село было за городовым секретарём Баклановским. В 1851 году 1 двор с 13 мужчинами и 13 женщинами принадлежал городской секретарше Надежде Васильевне Баклановской, а 6 дворов принадлежало полковнице Марфе Сергеевне Болкашиной. В 1887 г. с. Бакланово (Малое Новоселье) входило в Горицкую волость Корчевского уезда. С 1828 г. в селе стояла каменная Воскресенская церковь. К 1887 г. в селе проживали лишь два семейства церковнослужителей. Недалеко от села находилось сельцо Малое Новоселье, принадлежавшее в это время дворянке Е.П. Кислинской. В имении велось хозяйство, имелись сельхозмашины, было 5 работников, содержалась винная лавка.

Д. Бараново (ныне не существует).

В 1628 г. в Большой слободе Задубровской имелось село Бараново, примерно в том же месте, что и вышеназванная д. Бараново. Это было поместье кашинца Игнатия Петровича Кошкарова. В селе стояла “без пенья”, т.е. без службы, церковь Николая Чудотворца, “место поповское и место помещиково пусто”. В селе в своем дворе жил деловой человек (работал на помещика) Ивашка

Дмитриев с сыном Илюшкой. В 1678 г. село у князя Алексея Ивановича Вяземского.

Материалы Генерального межевания 1780-х гг. числят д. Бараново за Алексеем Никифоровичем Хвостовым, Петром Васильевичем Снягиным, Петром Петровичем Мельсиным, Сергеем и Ильёй Кирилловичами Иевскими, "писана в казённое ведомство" часть Егора Кирилловича Иевского". В 1806 г. – деревня за Адамом Петровичем Мельсиным и девицей Анной Сергеевной Иевской, часть земли у казённых крестьян Селиховской волости. В 1847 году при размежевании сельца Завидова, деревень Лукьяново и Бараново на 28 участков д. Бараново в 3 двора с 14 мужчинами и 15 женщинами отошла вольным хлебопашцам. В 1858 г. входила в Овсянниковское сельское общество Дубровской волости. Население деревни – государственные крестьяне, проживавшие на собственных землях. Землю крестьяне приобрели в 1844 и 1848 гг. По 9-й ревизии их числилось 6 человек, по 10-й - 26. В 1887 г. д. Бараново Паскинской волости Корчевского уезда стояла близ реки Большой Пудицы, имела один скученный посад, 7 колодцев, пруд, 13 дворов с 27 мужчинами и 41 женщиной. Дети учились в д. Паскино. В деревне была кузница; сапожники местные и отхожие.

Д. Барановское (Кучинский с\о).

В 1628 году деревней в 3 двора с 3 крестьянами и 5 бобылями владел князь Микита Юсупов. В 1678 году деревня у князей Юсуповых Бориса Васильевича и Петра Васильевича. В 1780-х гг. принадлежала Анне Ивановне Перской, имела 8 дворов с 12 мужчинами и 17 женщинами. В 1806 г. владельцем был Дмитрий Афанасьевич Перский. В 1851 году деревня в общем владении Дениса Ивановича Генике и Ольги Дмитриевны Перской. В 1862 г. крестьяне в количестве 81 ревизской души заключили выкупную сделку с помещицей Ольгой Дмитриевной Перской. Они получили 110 десятин 600 сажень пашни, 147 десятин 1502 сажени покоса, леса с сенокосом 47 десятин 1700 сажень, 25 десятин дровяного леса и под огороды 14 десятин 150 сажень. У помещицы осталось 6 десятин 940 сажень покоса, 16 десятин 2310 сажень леса. В 1887 г. селение входило в Ларцевскую волость Корчевского уезда. Деревня имела два посада, 12 колодцев, два пруда, 32 двора с 71 мужчиною и 79 женщинами. Жители промышляли сапожным делом на месте и в отход, а также башмачным, овчинным и плотницким, а одна семья торговала в Москве. В деревне был постоянный двор, мелочная лавка, овчинное заведение.

Д. Баранцево. Ныне нет.

В 1780-х годах д. Баранцево, находившаяся в даче села Стояницы, принадлежала Коллегии экономии как бывшая собственность синодального ведомства. В деревне было 23 двора с 68 мужчинами и 72 женщинами. В 1851 году селение у Ведомства Государственных имуществ, в нем 14 дворов с 41 мужчиною и 46 женщинами. В 1887 году селение в составе Стоянецкой волости Корчевского уезда, имеет два посада, 19 колодцев, 2 пруда, 26 дворов с 82 мужчинами и 72 женщинами. Дети учились в Стоянцах. Мелочная лавка, мельница. Отхожие плотники.

Д. Бардуково. Ныне д. Бардуково Кошкинского сельского округа.

В 1628 г. д. Бардуково была за Александром Прохоровичем Воейковым и входила в Большую слободу Задубровскую.

В 1678 г. д. Бардуково у Перфилия Кирилловича Воейкова.

В 1780-х годах д. Бардуково числится в одной даче с селцом Гайново, принадлежит оно Катерине Августовне Поляковой и насчитывает 9 дворов с 11 мужчинами и 14 женщинами. В 1806 г. у Катерины Секлитьевны Поляковой. В 1851 году деревня Бардуково в собственности вольных хлебопашцев, которые приобрели её в 1812 году. Вместе с деревней Гайново насчитывает 6 дворов с 42 мужчинами и 41 женщиной. В 1887 году селение в составе Стоянецовской волости Корчевского уезда. В деревне один посад, выстроенный по плану, вдоль улиц были посажены деревья, 17 дворов с 44 мужчинами и 54 женщинами. Дети учились в школе при погосте Покровском. Отхожие плотники и красильщики. Один гармонщик.

Сельцо Бардуково (Борзуково). Ныне нет.

В 1780-х годах принадлежало Михаилу Кирилловичу Рыкунову и насчитывало 2 двора с 15 мужчинами и 12 женщинами. В 1806 году сельцо в 2 двора с 8 мужчинами и 14 женщинами у девицы Екатерины Михайловны Рыкуновой. В сельце одноэтажный деревянный господский дом. В 1851 году Бардуково названо деревней, в ней 4 двора с 11 мужчинами и 15 женщинами, находилась она в собственности титулярного советника Егорьевского. В статистических сведениях 1887 года Бардуково находилось на территории Паскинской волости.

Д. Басовское. Ныне нет.

В 1628 году находилась в Чудском стане Кашинского уезда в вотчине Григория Петровича Годунова с центром в селе Медведицком, в ней было 3 двора. В 1678 году деревня в 3 двора в Белгородском стане Кашинского уезда в вотчине боярина Матвея Михайловича Годунова с центром в селе Пухлимо. До 1918 года находилась в Кашинском уезде в даче села Медведицкого Медведицкой волости. В 1795 году деревня в 2 двора с 8 мужчинами и 4 женщинами у князя Сергея Михайловича Голицина. В 1851 году у коллежского секретаря Ивана Ивановича Сумарокова, в ней было 6 дворов с 23 мужчинами и 27 женщинами. В 1890-х годах деревня Басовское стояла на ручье Басонском на левом берегу Волги, которая в половодье часто заливала её поля и покосы. Входила в Медведицкую волость Кашинского уезда. Детей учили своими силами. В деревне маслобойня, ветряная мельница, 9 дворов с 27 мужчинами и 30 женщинами.

Сельцо Бахирево. Ныне нет.

Упоминается лишь в 1887 году в составе Ларцевской волости Корчевского уезда как собственность бывшего дворового В.С. Савельева.

Д. Башарино. Приволжский сельский округ.

В 1628 году пустошь, "что была деревня" Башарино на пруде, принадлежала царицына чина сыну боярскому Борису Михайловичу Скорятину. В 1678 году деревня Башарино в 3 двора у Никиты Борисовича Скорятина. В 1777 году деревня входит в Белгородский стан Калязинского уезда и принадлежит

Скорятиным: Анне Ильиничне, Николаю Кузьмичу и Тихону Михайловичу, в деревне 19 дворов с 39 мужчинами и 40 женщинами. В 1838 году в числе владельцев упоминается дворянин Софиано. В 1844 году деревня размежевана на 3 участка: 3 двора с 7 мужчинами и 9 женщинами у коллежской ассессорши Лебедевской, 15 дворов с 7 мужчинами и 9 женщинами у Михаила Николаевича Софиано и земля без дворов у титулярного советника Гурья Алексеевича Костомарова. В середине 19 века в деревне был кирпичный завод, основанный местным крестьянином, который работал весной и изготавливал 15 тонн кирпича за сезон, продавали кирпич по 7 рублей серебром за тысячу штук. В 1880 году часть земли принадлежала купцу Румянцеву. В 1890 году селение входит в состав Белгородской волости Калязинского уезда, состоит из двух частей, стоит на ровном низменном месте. Промысел сапожный, шьют главным образом на дому на хозяев в Кимрах. Возят клады с Волги из Белого городка в Талдом по 4 копейки с пуда. Мельница и кузница.

Д. Бедрино. Ныне нет.

Деревня Бедрино всегда упоминалась с д. Ваулино. В 1628 году они числятся в Хотченском стане, хотя и расположены довольно далеко от него на другом берегу Волги. Принадлежат деревни кашинцу Алексею Федотовичу Костомарову, имевшему в Хотченском стане значительные владения. В 1780-х годах деревни Бедрино и Ваулино у Прасковьи Кузьминичны Костомаровой, в д. Бедрино 7 дворов с 21 мужчиною и 20 женщинами. В 1806 году д. Бедрино в 4 двора у лейб-гвардии прапорщика Алексея Гуровича Костомарова, 55 душ в деревнях Ваулино и Бедрино приписаны к селу Белый Городок. В 1850 году в деревне 7 дворов с 32 мужчинами и 33 женщинами у подпоручика Дмитрия Алексеевича Костомарова. В 1862 году крестьяне оформили выкупную сделку с малолетними господами Костомаровыми. 31 душа получила в надел 92 десятины 182 сажени земли. В 1887 году селение в составе Кимрской волости Корчевского уезда, стоит в 10 сажнях от р. Волги. В деревне один посад, 4 колодца, два пруда, 15 дворов с 39 мужчинами и 44 женщинами. Дети учились в Белгородской школе. За медицинской помощью обращались в Кимрскую земскую больницу. Местные и отхожие сапожники.

Д. Бели (Быковский с/о).

Красевед Б.А. Пискунов в своей работе "Село Горницы и окрестности" приводит документ, из которого мы узнаем, что в 1619-1620 гг. государев сытник С.Е. Трескин отдаёт село Бели с деревнями патриарху Филарету в вотчину как "поминок" по своей жене. В 1628 году в деревне 4 двора с 2 крестьянами и 3 бобылями. В 1678 году деревня у патриарха Иоакима, в ней 8 дворов. В начале 18 века Горницкая вотчина патриарха перешла к помещикам Олсуфьевым.

Материалы Генерального межевания 1780-х гг. называют владельцами села Олсуфьевых: Михаила Матвеевича и Анну Яковлевну с детьми её лейб-гвардии фурыером Матвеем Васильевичем и девицей Анной Васильевной.

В 1806 г. деревней по-прежнему владели Олсуфьевы: Михаил Матвеевич и действительный статский советник и кавалер Матвей Васильевич. В 1836 году владелицей деревни в 8 душ была Новокшенова Варвара Михайловна, 31 душа у статской советницы Екатерины Петровны Олсуфьевой с детьми её:

подпрапорщиком Петром, недорослем Александром, Анной и Елизаветой Матвеевичами. В 1845 г. одной частью деревни Бели владел инженер-капитан Александр Иванович Новокщёнов; второй частью – гвардии полковник Александр Матвеевич Олсуфьев. В 1869 г. крестьяне А.В. Новокщёнова получают от него надел: усадьбы – 3 десятины 1500 сажен, пашни – 33 десятины 1110 сажен, сенокосов – 14 десятин 2190 сажен.

Статистические материалы 1887 г. показывают д. Бели Горницкой волости Корчевского уезда деревней в один посад, имеющей 10 колодцев и пруд. В деревне 18 дворов с 51 мужчиной и 52 женщинами. Дети учились в земской школе села Русилова. Промысел – фабричный.

Село Белое (Приволжский с/о).

В 1628 году в Белогородском стане Кашинского уезда в поместье Осипа Дмитриевича Есипова были два жеребья с. Белого. Жеребий был и у Федора Корсакова, получившего это поместье за женой Овдотьей Тимофеевной Свибловой. В селе стояла деревянная церковь Николая Чудотворца, построенная в 1596 году, дворы помещика и приказчика, поповский двор, 1 крестьянский двор с 2 крестьянами. У Федора Корсакова пустое место помещичьего двора и 1 бобыльский двор с 1 мужчиной. В 1678 году с. Белое в поместье у Михаила Осиповича Есипова. Согласно материалам Генерального межевания, в 1775 г. принадлежало Петру Борисовичу Шереметьеву и насчитывало 19 дворов с 57 мужчинами и 53 женщинами, по материалам 1851 г. с. Белое входило в состав Калязинского уезда Белогородской волости. Расположено на высоком месте по правому берегу Волги при впадении в неё ручья Ильина по обе стороны дороги из Москвы в Кашин. Владелица - капитанша Анна Терентьевна Ртищева – в именин проживала временно. На тягло приходилась одна корова, одна лошадь и одна овца. 31 крестьянин занимался сапожным мастерством, уходили на заработки в Москву в свободное от полевой работы время. 16 сапожников занимались ремеслом дома. В селе было 16 дворов с 62 мужчинами и 62 женщинами. В 1880 году земля принадлежала дворянину Шатилову. По описанию рубежа XIX-XX веков в селе было 14 дворов с 39 мужчинами и 14 женщинами, многие жители по-прежнему промышляли сапожным делом, шили дешёвые сапоги. В селе были сапожные мастерские с наёмными рабочими. В селе стояла построенная в 1838 г. каменная Никольская церковь с 4 приделами – холодные св. Николая, Усекновения главы Иоанна Предтечи и пророка Ильи, тёплый – св. Николая.

Село Белый Городок (ныне пос. Белый Городок Кимрского района).

В. Кучкин в книге “Формирование государственной территории северо-восточной Руси X-XIV вв.” (1984 г.) утверждает, что Белый Городок построен в 1366 г. тверским князем Михаилом Александровичем на земле, полученной им в 1365 г. по завещанию клинского князя Семёна Константиновича. Эту землю оспаривали у Михаила Александровича брат Семёна Еремей Константинович и кашинский князь Василий, поэтому тверской князь и нарядил “новый городок на Волге”. В 1375 г. Дмитрий Московский (Донской) взял ряд тверских городов: среди них упоминается Белый Городок. В 1628 году часть села в вотчине Григория Васильевича Съянова (Софиано), на его части деревянная церковь во имя великомученика Егория Стратотерпца. Часть села в вотчине царицина

чина сына боярского Бориса Михайловича Скорятина, “что дано ему за московское осадное сидение”. Жеребий села Белого Городка в поместье Кормового дворца стряпчего Бориса Петровича Воронцова. В 1670 г. Герасим Семёнович Дохтуров, который ездил гонцом в Англию с вестью о воцарении Алексея Михайловича, покупает у Михаила Воронцова в Кашинском уезде в устье Хотчи “в жеребьи села Белогородка выслуженную вотчину”. В 1678 г. часть села принадлежала Ивану Герасимовичу Дохтурову, часть Никите Борисовичу Скорятину, 5 дворов у Михаила Борисовича Скорятина, 4 двора у Федора Александровича Костомарова. В 1693 году в селе построена деревянная Георгиевская церковь. В 1710 году четверть села числилась за Федором Алексеевичем Костомаровым, на его части 5 дворов с 16 крестьянами. В 1739 году упоминаются две церкви: Георгиевская и Казанская. Материалы Генерального межевания 1780-х гг. насчитывают в селе 14 дворов с 52 мужчинами и 54 женщинами, принадлежало село Прасковье Кузьминичне Костомаровой, Анне Ильиничне, Николаю Кузьмичу и Тихону Михайловичу Скорятиным, а также Петру Петровичу Дохтурову.

Описание 1844 г. рисуют Белый Городок селом, лежащим по обе стороны дороги из Москвы в Кашин. В селе было 23 белые избы, 3 постоянных двора, питейный дом, 12 человек уходили в Москву на сапожный промысел, 5 человек занимались этим дома. Село было разделено на 4 части: между поручиком Дмитрием Алексеевичем Костомаровым, генерал-лейтенантом Николаем Михайловичем Дохтуровым, подполковником Михаилом Сафьяно и титулярным советником Гурнем Алексеевичем Костомаровым. Крестьяне (45 мужчин и 40 женщин) – лишь у Дохтурова, у остальных – земля. В селе каменная церковь Иерусалимской Божьей Матери, построенная в 1825 г. В ней 3 престола: собственно Иерусалимской Божьей Матери, архистратига Михаила, великомученика Георгия. Описание 1890 г. показывают село Белгородок в составе Калязинского уезда Белгородской волости, находящееся на берегу Волги при впадении в неё Хотчи и на ручье Леонцевском. Промышляли, как и раньше, сапожным делом. В селе трактир и земское училище. В 1901 г. в селе 19 крестьянских дворов с 53 мужчинами и 46 женщинами и один двор мещан с 3 мужчинами и 3 женщинами.

Д. Беляево (ныне не существует).

Материалы Генерального межевания 1780-х гг. показывают сельцо за Михаилом Андреевичем Зыковым. В сельце деревянный одноэтажный господский дом, 3 двора, в которых живут 5 мужчин и 8 женщин. В 1806 г. сельцо – за гвардии прапорщиком Николаем Михайловичем Зыковым. Господского дома уже нет, в сельце 4 двора с 13 мужчинами и 8 женщинами. В 1850 году деревня у штабс-капитана Василия Ивановича Болкашина. Статистические сведения 1887 г. показывают д. Беляево в составе Горницкой волости, стоящей на речке Рудомежь. В деревне один посад, 5 колодцев и пруд. Дети обучаются на дому, промысел плотницкий и печной.

Д. Беляево. ныне деревня Беляево-Горницкое. Горницкий сельский округ.

В 1628 г. в вотчине патриарха Филарета упоминается пустошь Беляево на пруде. В 1780-х гг. числится за Анной Яковлевной Олсуфьевой и детьми её

лейб-гвардии фурьером Матвеем Васильевичем и девицей Анной Васильевной. В деревне 6 дворов с 13 мужчинами и 13 женщинами. В 1806 г. хозяин – действительный статский советник Матвей Васильевич Олсуфьев. В деревне 5 дворов с 14 мужчинами и 21 женщиной. Жители занимались по городам крашением. В 1836 году 20 душами в деревне Беляево владела Екатерина Петровна Олсуфьева с детьми: Петром, Александром, Анной и Елизаветой Матвеевичами. В 1851 г. владелец – коллежский асессор Пётр Матвеевич Олсуфьев, в деревне 7 дворов с 22 мужчинами и 23 женщинами. В 1887 г. деревня находится в составе Горицкой волости Корчевского уезда, стоит на равнине при безымянном ручье, имеет два посада, 7 колодцев и 2 пруда. Дети учатся в земской школе в селе Горицы. Крестьяне промышляют в синильщиках.

Д. Березниково.

Ныне в черте г.Кимры. С 1635 г. встречаем её в составе Кимрской вотчины, в ней 6 дворов с 13 крестьянами и 5 бобылями. В 1783 г. в деревне 5 дворов с 17 мужчинами и 19 женщинами, в 1806 г. – 14 дворов с 36 мужчинами и 28 женщинами. В 1846 г. деревня насчитывала 42 мужские ревизские души. В 1851 году селение у Ведомства Государственных имуществ и насчитывает 18 дворов с 34 мужчинами и 43 женщинами. На 1861 г. в Кимрском архиве имеются списки домовладельцев. В 1887 г. деревня в составе Кимрской волости Корчевского уезда, стоит на горе у реки Кимрки, в ней 2 посада, 5 колодцев, 24 двора с 67 мужчинами и 74 женщинами. Дети учились в кимрском Александровском училище. В деревне винная лавка, жители занимались на месте и в отход сапожным делом, были ещё и строчильщиками.

Д. Бережок (Фёдоровский с/о).

В 1628 г. деревня в Губин-Угольской вотчине старицкого Успенского монастыря, в ней двор монастырского служки и бобыльский двор с 1 бобылем.

В 1678 году числится за тем же монастырем и насчитывает 2 двора. В 1780-х гг. числилась за Коллегией экономии и насчитывала 22 двора с 69 мужчинами и 71 женщиной. В 1851 году деревня в 14 дворов с 32 мужчинами и 36 женщинами у Ведомства Государственных имуществ. Статистические сведения 1887 г. показывают л. Бережок в составе Ларцевской волости Корчевского уезда, стоящей на северном берегу Губин-Угольского озера. Постройки расположены в один посад. В деревне 18 дворов с 57 мужчинами и 58 женщинами, сапожная мастерская с 6 рабочими и кузница. Промысел традиционный – сапожный.

Д. Березовец (ныне не существует).

В 1628 году починок Березовец числился за князьями Иринуою и Федорою, дочерьми князя Андрея Ивановича Голицина. Починок входил в вотчину с центром в сельце Тазикове. Вотчина эта была приданым матери княжон. В 1780-х годах деревня числилась за Сергеем, Фёдором, Василием и Алексеем Алексеевичами Борковыми, а также за Иваном Ивановичем Постельниковым, в ней было 4 двора с 14 мужчинами и 16 женщинами. В 1806 году деревня была за коллежским асессором Петром Алексеевичем Борковым и насчитывала 3 двора с 10 мужчинами и 12 женщинами. В 1851 году селение в 5 дворов с 16 мужчинами и 20 женщинами у полковницы Марфы Сергеевны

Болкашиной. В 1887 г. деревня входила в Горицкую волость Корчевского уезда. В селении было 4 колодца и пруд. Дети учились в селе Болдееве. Жители промышляли в пильщиках. Известно, что в деревне была маслобойня.

Д. Береславль (Печетовский с/о, ныне д. Бересловлево).

В 1628 г. д. Береславец входила в состав приданой вотчины дмитровца Харитона Тимофеевича Салтыкова с центром в с-це Шубине. В деревне был один двор, в котором жил "деловой человек" и при нём четыре бобыля, ещё один двор стоял пустым. Входила деревня в Большую слободу Задубровскую. В 1678 г. деревня у Василия Григорьевича Боркова.

В 1777 г. деревня в собственности Петра Петровича Баркова, в 1781 г. генерала Ивана Автономовича Фурсова. В 1806 г. деревня называлась Бересловье, принадлежала статскому советнику Якову Самсоновичу Япшину и насчитывала 10 дворов с 30 мужчинами и 33 женщинами. В этом же году деревня в составе Шубинской вотчины была куплена генералом от кавалерии графом Павлом Васильевичем Голенищевым-Кутузовым. В 1844 г. деревня принадлежала его сыну, товарищу министра Царства Польского, графу Аркадию Павловичу Голенищеву-Кутузову, а в 1860 г. – его вдове графине Прасковье Петровне Голенищевой-Кутузовой с малолетними детьми. В 1861 г. крестьяне деревни числились уже временнообязанными. Данные 1887 г. показывают д. Береславль в составе Яковлевской волости Корчевского уезда. Деревня в два посада, имела 18 колодцев и пруд, насчитывала 29 дворов с 69 мужчинами и 85 женщинами. Дети учились в с. Печетове. В деревне была круподерня и кузница. Промысел плотничий.

И. Казанский приводит и другие названия: "Березлово", "Бересловля".

Д. Берниково (Устиновский с/о).

В 1628 г. в Большой слободе Задубровской Кашинского уезда в вотчине сытника Ивана Алексеевича Мельникова д. Окатово, "что дана отцу его за Московское осадное сидение", была "пустошь, что раньше была д. Берниково". (Многие вотчины в нашем крае пожалованы были за оборону Москвы во время польской и шведской интервенции.)

В 1780-х гг. с-цо Окатово с д. Берниково принадлежало Петру Петровичу Мельсину. В сельце 3 двора с 9 мужчинами и 8 женщинами, в деревне 4 двора с 9 мужчинами и 8 женщинами. В 1806 г. они числятся за Адамом Петровичем Мельсиновым, в деревне 9 дворов. Статистические материалы 1887 г. показывают деревню в составе Паскинской волости Корчевского уезда. Селение состоит из двух частей, сообща владеющих землёй, имеет один посад, 7 колодцев и 3 пруда. В деревне 39 дворов с 128 мужчинами и 130 женщинами. Дети учатся в д. Спирово. Промысел сапожный.

Д. Бешенцево. Ныне нет.

Упоминается вместе с деревнями Черкасы, Мостище и Сычевка лишь в документах конца 18, середины 19 века. Находились все эти деревни в округе села Горицы. В 1806 году принадлежали Матвею Васильевичу Олсуфьеву, в 1780 году Анне Яковлевне Олсуфьевой с детьми Матвеем и Анной, в 1851 году Александру Матвеевичу Олсуфьеву. Деревня Бешенцево насчитывала соответственно 13 дворов с 45 мужчинами и 50 женщинами, 11 дворов с 33

мужчинами и 24 женщинами и 16 дворов с 57 мужчинами и 33 женщинами.

Д. Биколово (Паскинский с/о).

В 1628 г. деревня была за иноземцем Семёном Микитиным Боровским, это была старая его вотчина, что была за братом его Казарином Соломеиным. В деревне был “двор вотчинников” и 1 бобыльский двор, в котором проживали 2 мужчин. Входила деревня в Большую слободу Задубровскую. В 1780-х гг. принадлежала Петру Петровичу Боркову, в 1781 г. генералу Ивану Автономовичу Фурсову, в 1794 г. жене его, а в 1801 г. сыну их поручику Фурсову. В 1806 г. деревня числится за статским советником Яковом Самсоновичем Яншиным, в деревне 9 дворов с 18 мужчинами и 20 женщинами. В этом же году деревня в составе Шубинской вотчины куплена графом Павлом Васильевичем Голенищевым-Кутузовым. Далее см. д. Береславль.

В 1887 г. д. Биколово Яковлевской волости Корчевского уезда находится в одной версте от ручья Солощевского. Селение в один посад, имеет 9 колодцев и пруд. Дети учатся в селе Печетове. Промысел плотничий, имеется круподёрня, маслобойня, ветряная мельница. Число дворов 16, мужчин – 55, женщин – 60.

Д. Богуннино (Шутовский с/о).

В 1628 г. деревня принадлежала тверскому Отрочу монастырю. Находилась на территории Дубенского стана Кашинского уезда. Тогда это было село с церковью Дмитрия Солунского. Храм в то время “стоит без пенья”, ни священника, ни пономаря в селе не было, места их дворов стояли “пусты”. В селе двор монастырский, в нём живёт дворник, а также двор монастырского служки, 4 двора крестьян и 4 двора бобыльских.

В 1678 г. во владении Отроча монастыря числилось село Богуннино с деревнями, в которых имелось 26 дворов. В 1780-х и 1806 гг. деревня принадлежала Коллегии экономии и насчитывала соответственно 33 двора со 104 мужчинами и 97 женщинами и 61 двор со 128 мужчинами и 168 женщинами. В 1851 году селение у Ведомства Государственных имуществ, насчитывает 62 двора со 172 мужчинами и 218 женщинами. Данные 1887 г. показывают деревню в составе Кимрской волости Корчевского уезда. Деревня находилась на левом берегу реки Волги. Имела 2 посада, 16 колодцев, насчитывала 84 двора с 202 мужчинами и 259 женщинами. Дети учились в селе Кимры. Промышляли сапожным мастерством, местным и отхожим, делали колодки. В деревне был постоянный двор, винная лавка, три сапожные мастерские.

Д. Богуново (Быковский с/о).

В 1628 году деревня Богуново на пруде Сердецкого стана Кашинского уезда в 2 двора с 1 крестьянином и 1 бобылем входила в Быковскую вотчину кашинского Сретенского девичьего монастыря. В 1678 году в деревне 2 двора, в 1699 году 18 дворов с 41 мужчиной и 41 женщиной.

В 1780-х гг. находим д. Богуново в ведении Коллегии экономии, где она числится в бывшей вотчине кашинского Сретенского монастыря с. Быково с деревнями. В 1806 г. в деревне 9 дворов с 36 мужчинами и 32 женщинами.

В 1851 году в деревне 8 дворов с 26 мужчинами и 30 женщинами. В 1856 г. деревня входила в Овсяниковское сельское общество Дубровской волости Корчевского уезда и числилось в ней 24 ревизские души.

В 1887 г. деревня в составе Красновской волости Корчевского уезда. Имела один посад, 6 колодцев и пруд, насчитывала 11 дворов с 20 мужчинами и 25 женщинами. Дети учились в с. Быково. Промышляли в красильщиках.

Д. Боженцово (ныне не существует).

В 1628 году в Горицкой вотчине патриарха Филарета была деревня Боженцово в 3 двора с 2 крестьянами и 1 бобылем. В 1678 году деревня в 6 дворов в Горицкой вотчине патриарха Иоакима. В 1780-х гг. принадлежала Анне Яковлевне Алсуфьевой с детьми и насчитывала 11 дворов с 31 мужчиной и 27 женщинами. В 1806 г. в собственности Матвея Васильевича Алсуфьева и насчитывает 13 дворов с 45 мужчинами и 50 женщинами.

В 1836 году 54 душами в деревне владела Олсуфьева Екатерина Петровна с детьми Петром, Александром, Анной и Елизаветой.

В 1887 г. деревня входит в Горицкую волость Корчевского уезда, насчитывает 23 двора с 57 мужчинами и 20 женщинами, расположена в 1 посад, имела 15 колодцев и пруд. Дети учились в селе Русилово. Промысел фабричный.

С. Болдеево (ныне не существует).

В 1678 году сельцо Болдеево, находившееся на территории Середецкой и Малой слободок Задубровских, принадлежало Дмитрию Григорьевичу Ивину. В 1780-х и 1806 гг. числилось за Анной Андреевной Алсуфьевой и насчитывало соответственно 13 дворов с 23 мужчинами и 21 женщиной и 11 дворов с 49 мужчинами и 52 женщинами. В 1836 году 15 душ крестьян в селе Болдеево находились в собственности статского советника Федора Матвеевича Олсуфьева.

В 1851 году указано, что сельцо Болдеево “вновь выстроенное” и вместе с д. Соловьево насчитывает 11 дворов с 28 мужчинами и 54 женщинами. В начале 1860 годов принадлежало Николаю Ивановичу Новокщёнову.

В 1887 г. входило в Горицкую волость Корчевского уезда. В селе – 2 хозяйства церковнослужителей. Церковь Троицкая 1794 г., каменная, имела 3 престола: холодный – Святой Троицы; два тёплых – Иоанна Воина и Параскевы Пятницы. На кладбище – деревянная часовня Владимирской Божьей Матери 1877 г.

Д. Болсуниха (ныне не существует).

В 1780-х гг. насчитывала 2 двора с 6 мужчинами и 7 женщинами и принадлежала Акулине Кузьминичне и Ивану Павловичу Кадышевым. В 1806 г. деревня в три двора с 13 мужчинами и 12 женщинами находилась в собственности подпоручика Семёна Ивановича Кадышева. В 1851 году в деревне 17 дворов с 26 мужчинами и 21 женщиной, принадлежит она И.А. Мусину-Пушкину. В 1887 г. деревня входила в Красновскую волость Корчевского уезда, имела один посад и стояла на ручье Сусье. Дети учились в д. Городище. Промышляли в печниках и плотниках.

Д. Большая Пречистая (ныне не существует).

В 1780-х гг. находилась в собственности Коллегии экономии как бывшее владение Тверского архиерея, насчитывала 2 двора с 4 мужчинами и 6 женщинами. В 1806 г. в ней было 6 дворов с 14 мужчинами и 14 женщинами. В 1851 году селение у Ведомства Государственных имуществ и насчитывает 7 дворов с 18 мужчинами и 28 женщинами. В 1887 г. входила в Красновскую волость

Корчевского уезда, стояла на р. Медведице, имела 1 посад, 7 дворов с 15 мужчинами и 16 женщинами, пруд и родник. Дети учились в с. Красном. Промысел печной.

Д. Большое Аксёново (см. д. Аксёново Большое).

Д. Большое Бревново (см. д. Бревново Большое).

Д. Большое Василево (Ильинский с/о).

В 1628 году д. Василево на пруде находилось в Ильинской вотчине старицы Ирины Ивановны Мстиславской, в деревне 4 двора, слуга со своим человеком, 2 крестьянина и 3 бобыля. В 1780-х гг. д. Васильево вместе с деревней Манулково насчитывала 11 дворов с 43 мужчинами и 40 женщинами, принадлежала Коллегии экономии, в прошлом была владением Троице-Сергиевой лавры. В 1806 г. упоминается только д. Манулково. В 1851 году селение у Ведомства Государственных имуществ. Статистические исследования в 1887 г. рисуют д. Большое Василево Корчевского уезда Ильинской волости деревней в два посада, имеющей 30 колодцев и два пруда. Дети учились в с. Ильинском. Промысел - местное и отхожее сапожничество. В деревне сапожная мастерская с 7 рабочими, мелочная лавка.

С. Большая и Малая Крева (см. с. Крева Большая и Малая).

Д. Большое Некрасово (ныне не существует).

В 1806 г. упоминается пустошь Некрасово, 2 части её принадлежали Коллегии экономии как бывшая собственность московского Симонова монастыря, и 1 часть принадлежала Николаю Петровичу Мельсину. В делах межевания 1851 года сказано: "была пустошь Язвищева, что ныне выстроена д. Некрасово" поручика Дмитрия Васильевича Перхурова. В 1887 г. существовали две деревни – Большое и Малое Некрасово. Они вместе насчитывали 8 дворов с 32 мужчинами и 32 женщинами, имели один посад, 3 колодца, 2 пруда. Дети учились в погосте Троицком. Промышляли отхожим сапожничеством. Входили деревни в Ильинскую волость Корчевского уезда.

Д. Большое Огрызково (Ильинский с/о).

В 1628 году д. Огрызково Большое в 10 дворов с 7 крестьянами и 5 бобылями входила в Ильинскую вотчину старицы Ирины Ивановны Мстиславской. В 1645 г. находилась в даче с. Ильинского, пожалованного московскому Архангельскому собору, писалась д. Угрызково. В 1678 г. д. Огрызково значилась за попом Василием и дьяконом Василием вышеназванного собора. В 1780-х гг. уже существуют деревни Большое и Малое Огрызково, принадлежат они Коллегии экономии, Большое Огрызково насчитывает 34 двора с 71 мужчиной и 72 женщинами, в 1806 г. дворов было 28 с 83 мужчинами и 87 женщинами; в это время крестьяне находились на оброке, промыслов никаких не имели. В 1851 году селение у Ведомства Государственных имуществ и насчитывает 35 дворов с 92 мужчинами и 127 женщинами. В 1887 г. деревня – в составе Ильинской волости Корчевского уезда, имела два посада, 33 колодца и пруд. Мясная лавка и лавка с красным товаром. Дети учатся в селе Ильинском. В деревне 35 дворов с 89 мужчинами и 114 женщинами.

С. Большое Сменово (Семёново) (Ивановское). Ныне д. Ново-Ивановское, Кучинский с/о. В 1628 г. находилась в даче с. Ильинского, пожалованного московскому Архангельскому собору, писалась д. Угрызково. В 1678 г. д. Огрызково значилась за попом Василием и дьяконом Василием вышеназванного собора. В 1780-х гг. уже существуют деревни Большое и Малое Огрызково, принадлежат они Коллегии экономии, Большое Огрызково насчитывает 34 двора с 71 мужчиной и 72 женщинами, в 1806 г. дворов было 28 с 83 мужчинами и 87 женщинами; в это время крестьяне находились на оброке, промыслов никаких не имели. В 1851 году селение у Ведомства Государственных имуществ и насчитывает 35 дворов с 92 мужчинами и 127 женщинами. В 1887 г. деревня – в составе Ильинской волости Корчевского уезда, имела два посада, 33 колодца и пруд. Мясная лавка и лавка с красным товаром. Дети учатся в селе Ильинском. В деревне 35 дворов с 89 мужчинами и 114 женщинами.

В 1628 году д. Огрызково Большое в 10 дворов с 7 крестьянами и 5 бобылями входила в Ильинскую вотчину старицы Ирины Ивановны Мстиславской. В 1645 г. находилась в даче с. Ильинского, пожалованного московскому Архангельскому собору, писалась д. Угрызково. В 1678 г. д. Огрызково значилась за попом Василием и дьяконом Василием вышеназванного собора. В 1780-х гг. уже существуют деревни Большое и Малое Огрызково, принадлежат они Коллегии экономии, Большое Огрызково насчитывает 34 двора с 71 мужчиной и 72 женщинами, в 1806 г. дворов было 28 с 83 мужчинами и 87 женщинами; в это время крестьяне находились на оброке, промыслов никаких не имели. В 1851 году селение у Ведомства Государственных имуществ и насчитывает 35 дворов с 92 мужчинами и 127 женщинами. В 1887 г. деревня – в составе Ильинской волости Корчевского уезда, имела два посада, 33 колодца и пруд. Мясная лавка и лавка с красным товаром. Дети учатся в селе Ильинском. В деревне 35 дворов с 89 мужчинами и 114 женщинами.

В 1628 г. есть указание на то, что в состав Стоянецовской вотчины патриарха входила "д. Семёново на пруде", возможно, это и есть будущая д. Большое Семёново, т.к. в 1780-х гг. д. Большое Семёново принадлежала Коллегии экономии как бывшее владение Синодального ведомства. Согласно статистическим сведениям 1887 г. село Большое Семёново входило в Стоянецовскую волость Корчевского уезда, расположено было на реке Малой Пудице, имело 52 колодца и 2 пруда, насчитывала 67 дворов с 171 мужчиной и 194 женщинами.

В селе были: земская школа, трактир, чайная, 2 мелочные лавки, ветряная мельница, кузница, 2 маслобойни, красильное заведение.

Д. Большое Сотское. Ныне д. Сотское Паскинского с/о.

В 1628 г. д. Соцкое числилась за помещиком Петром Владимировичем Мосальским, получившим её в 1612 г., находилась в Большой слободе Задубровской. В 1783 г. д. Соцкая за Катериной Фёдоровной Колычевой. В деревне 17 дворов с 32 мужчинами и 34 женщинами. В 1806 г. деревня нераздельного владения штаб-ротмистра Андрея Сергеевича Боркова и девицы Катерины Васильевны Змиевой. В 1847 г. – полковницы Федосьи Васильевны Лапшиной и флота капитан-лейтенанта Владимира Евгеньевича Постельникова. В 1887 г. деревни Большое и Малое Сотское в составе Паскинской волости Корчевского уезда, состоят из двух частей, расположены в один посад, имеют 17 колодцев и 5 прудов, в Большом 21 двор с 50 мужчинами и 79 женщинами, в Малом 16 дворов с 47 мужчинами и 49 женщинами. Дети учатся в деревне Паскино. В селении кузница, промыслы – сапожный, плотничий, портняжный.

Д. Большое Чириково. Ныне нет. Находилась на территории Паскинского с/о.

В 1628 г. деревня находится в Большой слободе Задубровской и с 1614 г. числится за помещиком Богданом Фёдоровичем Нарбековым. В деревне двор людской (работает на помещика 1 мужчина) и два бобыльских двора, в которых живут 5 мужчин. В 1678 г. деревня Чириково у Ивана Вельяминовича и Ивана Ивановича Нарбековых. В 1780-х гг. деревня в 3 двора с 8 мужчинами и 9 женщинами в собственности Марьи Петровны Шишковой. В 1806 г. в ней 7 дворов с 19 мужчинами и 15 женщинами, владеет деревней коллежский асессор Пётр Иванович Шишков. В 1851 году селение в общем владении штаб-ротмистрши Ольги Ивановны Шугуровой и малолетних детей штаб-ротмистра Григория Шугурова. В 1887 г. д. Б. Чириково в составе Паскинской волости Корчевского уезда. Состоит из двух частей, находится в четверти версты от ручья Коприловского, имеет один посад, 4 колодца и пруд, 12 дворов с 73 мужчинами и 107 женщинами. Дети учатся в д. Паскино. Промысел – отхожие сапожники. Мелочная лавка.

Д. Большое Чириково (Чириково Большое и Малое). Паскинский сельский округ.

В 1678 г. деревня Чириково у Андрея Борисовича Кошкодимова. В 1780-х гг. с-цо Чириково принадлежало Наталье Ивановне Текутьевой и насчитывало 13 дворов с 31 женщиной и 30 женщинами. В 1806 г. сельцо находилось в собственности гвардии фурьера Петра Гавриловича Бобровского

и насчитывало 14 дворов с 42 мужчинами и 37 женщинами. В 1851 году сельцо Чириково уже пишется деревней, 1 двор в ней принадлежит московской мешанке Александре Федоровне Дурновой, 6 дворов с 25 мужчинами и 18 женщинами у подполковницы Евлампии Львовны Цеханович, 4 двора с 9 мужчинами и 8 женщинами у подпоручика Павла Ивановича Пожидаева с женой, 14 дворов с 39 мужчинами и 41 женщиной вольных хлебопашцев. В 1887 г. Чириково Большое и Малое входило в Паскинскую волость Корчевского уезда и состояло из трёх частей. Одна часть под названием М. Чириково и две других Б. Чириково. М. Чириково образовалось в 1834 г., когда часть крестьян стали государственными. Деревня стоит на реке Большой Пудице и ручье Родник, имеет 3 посада, 6 колодцев. Во всех трех частях 32 двора с 73 мужчинами и 107 женщинами. Дети учатся в д. Спирово. Отхожие сапожники и плотники. При деревне усадьба мешанина Н.Т. Королева.

Д. Большое Чупеево. Ныне д. Чупеево Устиновского с/о.

В 1628-29 гг. принадлежала помещику князю Петру Фёдоровичу Волконскому и насчитывала 3 крестьянских двора и 5 бобыльских. Один двор стоял "пуст". В 1678 г. деревня у Бориса Андреевича Перхурова. Входила деревня в Большую слободу Задубровскую Кашинского уезда. В 1721 г. владельцем назван А.Б. Перхуров. В 1780-х гг. владельцами по-прежнему названы Перхуровы: Илья Афанасьевич и Пётр и Николай Андреевичи. В деревне было 20 дворов с 50 мужчинами и 52 женщинами. В первой половине XIX в. деревня принадлежала гвардии полковнику Александру Николаевичу Перхурову и Александру Даниловичу Кашинскому. В 1847 году деревня размежевана. 1 часть деревни у гвардии полковника Николая Александровича Перхурова (14 дворов). 2 часть у коллежской асессорши Наталии Андреевны Кашинской (5 дворов). 3 часть представляла собой вновь выстроенную деревню Дубровку, находившуюся в собственности крестьян и мещан. В 1887 г. деревня входила в Суворовскую волость Корчевского уезда. Находилась в четверти версты от р. Медведицы, имела 2 посада, 12 колодцев и пруд, 15 дворов с 43 мужчинами и 49 женщинами. Дети учились в д. Суворово. Промышленники – сапожники и плотники.

Д. Большое Яковлево (Центральный с/о).

В 1628 году деревня Яковлево в 5 дворов с 3 крестьянами и 2 бобылями была в составе Ильинской вотчины и принадлежала старице Ирине Ивановне Мстиславской. В 1645 г. д. Яковлевское находилась в даче с. Ильинского, переданного из дворцового владения московскому Архангельскому собору. В 1780-х гг. принадлежала Коллегии экономии и насчитывала 18 дворов с 37 мужчинами и 28 женщинами. В 1851 году находилась у Ведомства Государственных имуществ и насчитывала 32 двора с 82 мужчинами и 41 женщиной. В 1887 г. входила в Ильинскую волость Корчевского уезда. Имела два посада, 16 колодцев, 3 пруда, находилась у безымянного ручья. Дети учились в с. Ильинском. В деревне мелочная лавка. Промысел – местные и отхожие сапожники. 38 дворов с 101 мужчиной и 107 женщинами.

Д. Борзиково. Ныне нет. Находилась на территории Кучинского сельского округа.

В 1783 г. находилась в ведении Коллегии экономии как бывшая собственность Тверского архиерея, насчитывала 2 двора с 6 мужчинами и 5 женщинами.

В 1887 г. числится в Стоянецовской волости Корчевского уезда, находится при речке Рыловке, имеет 2 посада, родник, 13 дворов с 41 мужчиной и 47 женщинами. Детей не обучают, т.к. поблизости нет школы. Промысел – отхожие сапожники.

Сельцо Борисково.

В 1780-х гг. сельцо принадлежало княгине Анне Ивановне Волконской, Федору Алексеевичу Внукову, Гавриле Григорьевичу Алферьеву, Алексею Тихоновичу, Акулине Никитичне и девице Александре Ивановне Иевлевым.

В 1806 году принадлежало девице Аграфене Михайловне Перхуровой (2 двора с 4 мужчинами и 4 женщинами) и губернской секретарше Катерине Никитичне Внуковой (1 двор с 3 мужчинами и 2 женщинами). У секунд-майора Петра Николаевича Волконского и гвардии вахмистра Ивана Васильевича и девицы Катерины Васильевны Раменковых дворов с крестьянами не было, только земля. В сельце господский дом и ветряная мельница. В 1851 году сельцо в 1 двор с 10 мужчинами и 6 женщинами принадлежало флота капитан-лейтенантке Елизавете Петровне Воейковой и коллежскому ассессору Алексею Федоровичу Внукову. В 1887 году сельцо не упоминается в числе селений Корчевского уезда. Находилась на территории Ильинской волости.

Д. Борисково (Быковский с/о).

В 1780-х гг. деревня в составе дачи с. Быкова числилась за Коллегией экономии как бывшая собственность кашинского Сретенского девичьего монастыря и насчитывала 31 двор с 69 мужчинами и 71 женщиной. В 1806 г. насчитывала 20 дворов с 44 мужчинами и 49 женщинами. В 1851 году у Ведомства Государственных имуществ, в деревне 19 дворов с 59 мужчинами и 78 женщинами. В 1887 г. входила в состав Красновской волости Корчевского уезда. Имела два посада, 11 колодцев и пруд. Дети учились в с. Быкове. Промысел – красильный. В деревне 14 дворов.

Д. Борисово (Борисково) (Горицкий с/о).

В 1628 году в Горицкой вотчине патриарха Филарета была пустошь Борисково. В 1678 году деревня в 2 двора в вотчине патриарха Иоакима. В 1780-х гг. находим деревню в даче с. Горицы, в собственности Дмитрия Матвеевича Олсуфьева. В 1806 году владельцами значились Николай Дмитриевич Олсуфьев (1 двор с 3 мужчинами и 3 женщинами), Наталья Дмитриевна Хитрово (5 дворов с 19 мужчинами и 23 женщинами), Елизавета Дмитриевна Олсуфьева (2 двора с 8 мужчинами и 8 женщинами). В 1836 году 3 душами в деревне владел генерал-лейтенант Захар Дмитриевич Олсуфьев, 4 душами девица Елизавета Дмитриевна Олсуфьева, 5 душами статский советник Матвей Михайлович Олсуфьев, 2 душами графиня Толстая. В середине XIX века деревней по-прежнему владели Олсуфьевы: статский советник Фёдор Михайлович, девицы Анжелика, Теофила, Доминика и Софья (дочери героя Отечественной войны Захара Дмитриевича Олсуфьева) и графиня Александра Петровна Толстая (урождённая Олсуфьева). В 1887 г. деревня входит в состав Горицкой волости Корчевского уезда, стоит на безымянном ручье, имеет один

скученный посад, 6 колодцев и пруд, 9 дворов с 32 мужчинами и 27 женщинами. Дети учатся в селе Горицы. Промысел фабричный.

Д. Борисовская.

Упомянута в 1678 году в Медведицкой вотчине Григория Петровича Годунова. В деревне был двор вотчинника и скотный двор.

Д. Борки.

В черте г. Кимры. Входила в состав Кимрской вотчины. Писцовая книга 1635 г. не упоминает д. Борки. Скорее всего деревня возникла позднее на земле, уже входившей в состав Кимрской вотчины, т.к. в 1635 г. названы соседние с ней деревни Нутрома и Сухово. В 1851 г. насчитывала 24 двора с 35 мужчинами и 56 женщинами. В 1890 г. входила в Талдомскую волость Калязинского уезда, стояла на ровном месте на берегу реки Волги. Промыслы – башмачный и сапожный, мелочная лавка. Дети обучаются в школе погоста Иоанна Предтечи. В 1888 г. бурей попортило рожь наполовину. В 1918 г. вошла в Кимрский район.

Д. Бородино (Неклюдовский с/о).

В 1628-29 гг. входила в состав Большой слободы Задубровской Кашинского уезда и принадлежала Михаилу и Дмитрию Никитичам Исаковым. В 1678 году владельцем назван помещик Дмитрий Михайлович Исаков. В 1780-х гг. с-цо Бородино (6 дворов) с деревней Пупково (11 дворов) принадлежали Анне Александровне Нелидовой. В 1806 г. Бородино названо уже деревней и является собственностью камер-фрейлины и кавалерственной дамы Екатерины Ивановны Нелидовой. В 1851 году в сельце 9 дворов с 37 мужчинами и 50 женщинами, жители числятся вольными хлебопашцами. В 1858 г. упоминаются “государственные крестьяне, живущие на собственных землях”. В 1887 г. деревня в 14 дворов с 39 мужчинами и 47 женщинами входила в состав Паскинской волости Корчевского уезда, располагалась на возвышенности на р. Б. Пуднице, имела один посад, 10 колодцев. Дети учились в д. Спирово. Промысел сапожный, плотничий, портняжный.

Д. Бородино (Кучинский с/о).

В 1678 году деревня в 9 дворов принадлежала князю Андрею Никитичу Юсупову. В 1780-х гг. деревня являлась собственностью Настасьи Петровны Борисовой и насчитывала 12 дворов с 38 мужчинами и 29 женщинами. В 1806 г. помещицей названа полковница Елизавета Алексеевна Литкова (в документах фамилию трудно разобрать, возможно, она звучала несколько иначе). В 1851 году сельцо Бородино у надворного советника Дениса Ивановича Генике. В 1864 г. крестьяне (в количестве 129 душ) заключили выкупную сделку с губернским секретарём Владимиром Денисовичем Генике. В 1887 г. деревня входила в Ларцевскую волость Корчевского уезда, имела два посада, 16 колодцев и 2 пруда, 66 дворов с 179 мужчинами и 188 женщинами. В Бородине были школа грамотности для детей своей деревни, мелочная лавка, кузница, ветряная мельница о двух поставах. Промыслы: сапожники, плотники, мясники, чернорабочие.

Д. Бортникovo (Маловасилевский с/о).

В 1628 году деревня в даче села Ильинского в собственности старицы

Ирины Ивановны Мтиславской. С 1645 г. упоминается в числе деревень, отошедших во владение московского Архангельского собора вместе с с. Ильинским. В 1783 г. насчитывала 9 дворов с 15 мужчинами и 17 женщинами, в 1806 г. – 7 дворов с 23 мужчинами и 26 женщинами. Уже в 1806 г. крестьяне занимались шитьём сапог в г. Москву. В 1887 г. входила в Ильинскую волость Корчевского уезда, находилась на возвышенности при реке Малой Пудице. Имела 1 посад, 3 колодца, 10 дворов с 30 мужчинами и 22 женщинами. Дети учились в погосте Троицком в земской школе. Промышляли сапожничеством в отход.

Д. Бортниково (Центральный с/о).

Входила в Кимрскую вотчину (см.). В 1635 году насчитывала 2 двора с 4 крестьянами и 2 бобылями. В 1780-х гг. в деревне 4 двора с 14 мужчинами и 14 женщинами. В 1851 г. насчитывала 17 дворов с 47 мужчинами и 61 женщиной. В 1887 г. числилась в Черниговском сельском обществе Кимрской волости, насчитывала 23 двора с 59 мужчинами и 63 женщинами, имела два посада, 5 колодцев и пруд. Дети учились в кимрском Александровском земском училище, жители обращались за врачебной помощью в кимрскую земскую больницу. В селении сапожная мастерская с 4 рабочими, ещё несколько человек занимались сапожным делом на месте и в отход.

Д. Бочалгино. Ныне нет. Находилась на территории Паскинского сельского округа.

В 1628-29 гг. п. Бочалдино была владением помещицы вдовы Марфы Даниловны Нефимовой. В 1780-х и 1806 гг. – деревня Бочалгино – секунд-майора Егора Васильевича Воробьёва и насчитывала всего 1 двор. В 1887 г. она числится в Паскинской волости Корчевского уезда и насчитывает 5 дворов с 10 мужчинами и 12 женщинами. Построена была не по плану, имела колодец и пруд. Дети учились в земской школе села Покровского. Промышляли в сапожниках и плотниках.

Д. Бревново Большое – затоплена Московским морем.

В 1628 году деревня Бревново в 7 дворов с 5 крестьянами и 4 бобылями, стоявшая на речке Воронке в Дубенском стане Кашинского уезда принадлежала князю Миките Юсупову. Где-то рядом находилась пустошь Бревново, владельцем которой был назван кашинец Дмитрий Мартынович Мизинцев. В 1770-х годах деревня числится за майором Афанасием Афанасевичем Перским и капитаншей княгиней Клеопатрой Михайловной Юсуповой. В 1794 г. – деревня в 18 дворов с 41 мужчиной и 43 женщинами в общем владении Анны Ивановны Перской, вдовы княгини Клеопатры Михайловны Юсуповой и капитана Алексея Дмитриевича Постельникова. В 1806 г. – полковницы Паниной, Дмитрия Афанасьевича Перского и Николая Афанасьевича Постельникова, насчитывала 24 двора с 86 мужчинами и 86 женщинами. В 1847 г. часть деревни Бревново находится у губернского секретаря Дмитрия Алексеевича Панина, а 2-я часть у Варвары Николаевны Перской и её дочерей Ольги Дмитриевны и Софьи Дмитриевны. В 1872 г. крестьяне деревни Бревново Большое получили надел от дочери майора Софьи Николаевны Гагман, жены инженера-технолога Веры Николаевны Капоцинской и Александры Николаевны Любавской. В 1887 г.

деревня – в составе Ларцевской волости Корчевского уезда, имела два скученных посада, 9 колодцев и пруд. Дети учились в д. Санниково. Промышленники: столяры, местные и отхожие сапожники.

Д. Бревново Малое – затоплена.

В 1845 году деревня Бревново (см. выше) была размежевана на 3 участка, одним из них была вновь выстроенная деревня Малое Бревново. В 1887 г. числилась в составе Ларцевской волости Корчевского уезда. Имела один посад, 2 колодца и пруд. Дети учились в д. Санниково. Промышляли сапожным делом в отход.

Д. Бренево. Ныне нет. Находилась на территории Кучинского с/о.

В 1628 году деревня Бренево на Суходоле находилась в Ильинской вотчине старицы Ирины Ивановны Мстиславской. В 1645 г. д. Бренево вместе с с. Ильинским и другими деревнями из дворцового владения отошла к московскому Архангельскому собору. В 1678 году деревня в 3 двора была за ключарем Архангельского собора Андреем Давыдовым. В 1780-х гг. насчитывала 21 двор с 50 мужчинами и 50 женщинами и находилась в ведении Коллегии экономии. В 1851 году у Ведомства Государственных имуществ и насчитывает 8 дворов с 27 мужчинами и 26 женщинами. В 1887 г. входила в состав Ильинской волости Корчевского уезда, стояла в низине, имела один посад, 4 колодца и 2 пруда. Дети учились в д. Данильцево в школе грамотности. В ней было 6 дворов с 4 мужчинами и 10 женщинами. Промысел - отхожие сапожники.

Д. Брёхово (Приволжский с/о).

В 1628 году половина пустоши, что ранее была д. Брёхово, находилась в поместье кашинца Миней Яковлевича Шокурова, другая половина пустоши – у помещика Молчана Фролова. В 1678 г. принадлежала Фёдору Александровичу Костомарову и насчитывала 1 двор с 4 крестьянами, два крестьянина числились в бегах. В 1710 году д. Брёхово принадлежала тому же Костомарову, в деревне было три двора с 11 крестьянами, трое крестьян числились в бегах. В 1770 г. деревня писалась «Брюхово», находилась в собственности Прасковьи Кузьминичны Костомаровой, насчитывала 9 дворов с 26 мужчинами и 22 женщинами. В 1851 г. в ней было 16 дворов с 85 мужчинами и 104 женщинами. владели деревней титулярная советница Елена Михайловна, прапорщица Екатерина Яковлевна и подпоручик Дмитрий Алексеевич Костомаровы. В 1890 г. входила в Белгородскую волость Калязинского уезда, находилась на левом берегу реки Хотчи, между Безымянным ручьём и ручьём Харловским. Промысел сапожный. В 1886 г. был падёж скота, пало 7 лошадей и 4 коровы.

До 1917 года деревня у помещиков Костомаровых.

Д. Бронницы. Ныне нет.

В 1628 году пустошь Бронницы принадлежала вдове князя Микиты Морткина княгине Анне. В 1780-х гг. пустошь Бронницы принадлежала Дмитрию Михайловичу Зыкову. В 1832 г. село Бронницы было в собственности подполковника Павла Петровича Арсеньева, в 1851 году капитан-лейтенантши Александры Павловны Арсеньевой. В 1887 г. входила в Ильинскую волость Корчевского уезда, находилась на возвышенности недалеко от реки Пухлимки, имела 2 посада, 7 колодцев, насчитывала 24 двора с 68 мужчинами и 63

женщинами. Дети учились в д. Отрубнёво. В селении кузница. Промыслы: сапожный и башмачный. В 1887 г. близ деревни существовало сельцо Бронницы, принадлежащее дворянину Е.И. Арсеньеву. Последним владельцем сельца в 1918 году назван Павел Александрович Арсеньев.

Д. Букарево (Кучинский с/о).

В 1780-х гг. д. Бокарево принадлежала Коллегии экономии как бывшее владение московского Архангельского собора (см. с. Ильинское), насчитывала 6 дворов с 19 мужчинами и 21 женщиной. В 1851 году деревня у Ведомства Государственных имуществ и насчитывает 16 дворов с 19 мужчинами и 21 женщиной. В 1887 г. находилась в составе Ильинской волости Корчевского уезда. Стояла на ровном месте, имела 2 посада, 9 колодцев и пруд. Насчитывала 13 дворов с 38 мужчинами и 43 женщинами.

Д. Бунегино (ныне не существует).

В 1628 году пустошь Бунегино являлась вотчиной дьяка Максима Куликова, которую он купил у трубника Михаила Корнильева сына Феклина. В 1780-х гг. находилась в собственности Анны Ивановны Волконской и насчитывала 13 дворов с 29 мужчинами и 26 женщинами. В 1806 г. хозяином деревни в 12 дворов с 48 мужчинами и 41 женщиной был князь Пётр Николаевич Волконский, а в середине XIX в. – девицы Елена, Екатерина и Мария Захаровны Воейковы. В 1887 г. деревня находилась в составе Ильинской волости Корчевского уезда, имела 2 посада, 6 колодцев и пруд. Стояла на возвышенности недалеко от ручья Шибаловского. В ней было 26 дворов с 55 мужчинами и 72 женщинами.

Д. Бурково.

В черте города. Уже в 1635 г. деревня числится в Кимрской вотчине (см.) и насчитывает 4 двора, где проживали 9 крестьян и 4 бобыля.

В 1851 г. в деревне было 23 двора с 57 мужчинами и 76 женщинами, имелась мельница о двух поставах и маслобойный завод одного из крестьян. В 1890 г. деревня входила в состав Белгородской волости Калязинского уезда. Промысел сапожный. Дети обучались в погосте Иоанна Предтечи. С 1918 г. вошла в состав вновь созданного Кимрского района.

Д. Буровичи. Ныне нет. Находилась на территории Устиновского с/о.

В 1780-е годы деревня носила название Бурьги, числилась в ведении Коллегии экономии как бывшая собственность Тверского архиерея и насчитывала 4 двора с 10 мужчинами и 11 женщинами. В 1851 году деревня Бурьги (Буровичи) у Ведомства Государственных имуществ и насчитывает 15 дворов с 42 мужчинами и 50 женщинами.

В 1887 г. деревня входила в Суворовскую волость Корчевского уезда, насчитывала 23 двора с 52 мужчинами и 51 женщиной. Имела 2 посада, 4 колодца и 2 пруда. Дети учились в д. Суворово. Часть жителей занимались сапожным промыслом.

На 7 марта 1917 г. в деревне было 22 домохозяина, имеющих долю в общем владении земли.

Д. Бурцево (Приволжский с/о).

В 1771, 1775 годах находилась в собственности Фёдора Александровича Мезенцева. В 1851 г. хозяйкой деревни в 3 двора с 10 мужчинами и 7 женщинами

была из дворян девица Елена Алексеевна Мезенцева. У одного из крестьян была кузница, работавшая на местных заказчиков. В 1890 г. деревня числилась в Белгородской волости Калязинского уезда. Находилась в низине, недалеко от р. Волги. Дети учились в с. Белгородок.

С. Быково (Быковский с/о).

В 1514 г. князь Юрий Иванович подтверждает право кашинского Сретенского монастыря на Быковскую волость. В 1628 году с. Быково с деревнями у того же монастыря. В селе две деревянные церкви: Дмитрия Солунского и Николая Чудотворца с приделом великомученицы Екатерины. Первая “стоит без пенья”, при второй двory поpa и пономаря и келья просвирницы.

В 1678 г. с. Быково, находившееся тогда в Середецкой и Меньшей слободках Задубровских, принадлежало всё тому же кашинскому Сретенскому женскому монастырю и насчитывало вместе с деревнями 58 дворов. В селе церковь Николая Чудотворца и страстотерпца Христова Митрия, двory поpa и пономаря и 2 крестьянских двора.

В 1806 г. село, находившееся в ведении Коллегии экономии, имело 4 двора с 22 мужчинами и 15 женщинами. В 1851 году село в 6 дворов с 16 мужчинами и 17 женщинами у Ведомства Государственных имуществ. В 1893 г. село входило в Красновскую волость Корчевского уезда, стояло на возвышенности при реке Медведице, насчитывало 3 двора с 15 мужчинами и 13 женщинами, имело 1 посад, 2 колодца. В селе была земская школа, трактир и мелочная лавка. Промышляли в красильщиках. В 1774 г. была построена каменная Сретенская церковь с 2 приделами. При церкви в 1887 г. был посёлок причта из 4 хозяйств. Четыре раза в год в селе были ярмарки (2 февраля, 20 июля, 26 октября, 24 ноября). Приезжали торговцы из Бежецка, Корчевы, смежных селений, торговали сельскохозяйственными продуктами и различными товарами.

В это же время при с. Быкове имелась усадьба мещанина В.В. Шохина с 2 годовыми рабочими.

С-цо Бяшево (Устиновский с/о).

В 1628 г. в Большой слободе Задубровской Кашинского уезда имелась пустошь Бяшево помещика Молчана Матвеевича Фролова.

В 1780-х гг. с-цо Бяшево было в собственности братьев Сергея, Фёдора и Алексея Алексеевичей Борковых и насчитывало 11 дворов с 23 мужчинами и 22 женщинами. В 1806 г. владельцами сельца названы Ф.А. Борисов и жена его Анна Дмитриевна. В сельце 2 двора с 7 мужчинами и 5 женщинами. В 1856 г. сельцо числится за корчевской помещицей Авдотьей Ивановной Клабуковой, бывшей подпоручицей Барковой.

В 1887 г. с-цо входит в Суворовскую волость Корчевского уезда и является владением дворянина М.А. Русина, стоит на реке Малой Пуднице.

Д. Вандышево (Паскинский с/о).

В 1628 году деревня находилась на территории Большой слободы Задубровской Кашинского уезда и принадлежала кашинцам Юрию и Ивану Казариновым детям Шишковым. В 1678 г. половина деревни у Саввы Юрьевича Шишкова, другая половина у Каина Ивановича Шишкова. В 1780-х гг. владелицей

деревни названа Катерина Августиновна Полякова. В деревне 5 дворов с 13 мужчинами и 18 женщинами.

В 1806 году деревня в 11 дворов с 32 мужчинами и 40 женщинами у статского советника Ивана Прокофьевича Перского.

В 1851 году сельцо Вандышево в 18 дворов с 62 мужчинами и 76 женщинами у вольных хлебопашцев и коллежской советницы Марьи Сергеевны Соковниковой.

В 1887 году селение в составе Стоянецовской волости Корчевского уезда, стоит недалеко от реки Большой Пудицы на равнине. В деревне один посад, другой только начал застраиваться, 30 колодцев, 2 пруда, 22 двора с 91 мужчиной и 96 женщинами, мелочная лавка. Землю приобрели в 1812 году. Дети учатся в погосте Покровском. Промысел – отхожие плотники и красильщики. Селение зажиточное.

Сельцо Варварино (ныне не существует).

Упомянуто в 1887 году в Ларцевской волости. Принадлежало мещанину В.Д. Молчанову, стояло на ровном месте при речке Кревке. В хозяйстве пахали плугами и простыми сохами, имелась веялка. Покос сдавали в аренду. При хозяйстве было двое рабочих (головой и летний).

Возможно, сельцо стояло на месте д. Варварино или Варваринская, которая в 1851 году числилась выселенной. Есть сведения, что помещица Ольга Дмитриевна Перская расселила жителей д. Варваринской по другим своим селениям, в деревни Барановскую, Игнатово, Кокарево, Бревново.

Д. Василёво Большое (см. Большое Василёво).

Д. Василёво Малое (Малое Василёво). Маловасилевский с/о.

В 1628 году д. Василёво находилась в Ильинской вотчине старицы Ирины Ивановны Мстиславской.

В материалах межевания 1851 года сказано, что прежде пустошь Василёво Малое была у Федоры Ивановны Зыковой и сына её Степана Фёдоровича, а к 1851 году выстроена новая деревня, находившаяся в собственности Марьи Степановны Вильникс. В деревне 4 двора с 14 мужчинами и 18 женщинами. В 1887 году селение в составе Ильинской волости Корчевского уезда, стоит на ровном месте, имеет 2 посада, 3 колодца, пруд, дети учатся в погосте Троицком в приходской школе. Отхожие сапожники, портные, извозчики. 1 кузница. 11 дворов с 30 мужчинами и 40 женщинами.

Д. Васьки (Шутовский с/о).

В 1628 году д. Васькино в 1 двор с 1 крестьянином на речке Старосёлке (современная Осановка) и находилась в вотчине старицы Ирины Ивановны Мстиславской. В материалах Генерального межевания 1780-х гг. в даче села Ильинского была д. Васьково в 14 дворов с 30 мужчинами и 29 женщинами. Находилась она в ведении Коллегии экономии.

В 1851 году д. Васьково в 8 дворов с 16 мужчинами и 30 женщинами у Ведомства Государственных имуществ.

В 1887 году селение в составе Ильинской волости Корчевского уезда. Одним посадом расположена в низине на берегу реки Осановки. В деревне 5 колодцев, 8 дворов с 23 мужчинами и 32 женщинами. Дети учатся в селе

Ильинском в земской школе. Промысел – отхожие сапожники.

Д. Васьково (Приволжский с/о)

В 1628 году принадлежало Борису Михайловичу Скорятину. В деревне двор Вотчинника, двор людской и двор бобыльский. В 1678 году сельцо Васькино у Михаила Борисовича Скорятинна. А в 1855 году сельцо Васькино разделено на три части. В первой части живут вольноотпущенные крестьяне господина Костомарова, три ревизские души. Во второй части 15 мужчин и 14 женщины дворовых людей, скотный двор и сад. А третья часть расположена по обе стороны протока Жирова, овсяное поле и сенокос.

Д. Ваулино (Центральный с/о).

В 1628 году д. Вовулино на реке Волге входила в Хотченский стан Кашинского уезда, являлась частью поместья кашинца Алексея Фёдоровича Костомарова. В деревне находился двор помещика и двор бобыля.

В 1780-х гг. деревня у Прасковьи Никитичны Костомаровой. В 1806 году лейб-гвардии прапорщика Алексея Гуровича Костомарова.

В 1851 году в деревне 13 дворов с 78 мужчинами и 81 женщиной, принадлежит она подпоручику Дмитрию Алексеевичу Костомарову. После 1861 года владельцами называют малолетних господ Костомаровых.

В 1887 году селение в составе Кимрской волости Корчевского уезда, стоит на возвышенности, недалеко от реки Волги, имеет 2 посада, 7 колодцев, 3 пруда, 26 дворов с 62 мужчинами и 75 женщинами. Дети обучались в селе Малышкове Калязинского уезда в школе грамотности. За врачебной помощью обращались в Кимры (17 вёрст).

Д. Великий Двор (Кошкинский с/о).

В 1628 году в поместье князя Ивана Романовича Гагарина была деревня Великий Двор, принадлежавшая помещику с 1612 года. В деревне был двор помещика с 4 деловыми людьми и 3 двора с 6 крестьянами и 7 бобылями. Находилась деревня в Большой слободе Задубровской Кашинского уезда. В 1678 г. деревня у стольника князя Михаила Романовича Гагарина, стольника князя Федора Алексеевича Долгорукова и вдовы Михаила Наумова Авдотьи.

В 1780-х гг. деревня в 40 дворов с 71 мужчиной и 71 женщиной у князя Петра Дмитриевича Гагарина, Сергея Никитича Долгорукова и Виктора Матвеевича Симакова.

В 1806 году деревня в собственности Бориса Петровича Островского (9 дворов) и поручика князя Петра Дмитриевича Гагарина (4 двора).

В 1851 году у полковника князя Николая Петровича Гагарина (10 дворов с 38 мужчинами и 43 женщинами), коллежской советницы Марьи Сергеевны Соковниковой (12 дворов с 40 мужчинами и 46 женщинами) и поручицы Екатерины Александровны Колтовской (6 дворов с 22 мужчинами и 20 женщинами).

В 1887 году селение в составе Стоянецвской волости Корчевского уезда. Состоит из 3-х частей. 1 часть получила надел вместе с д. Ломово. Расположена деревня на равнине, имела два скученных посада, много деревьев, 21 колодец, пруд, 33 двора с 94 мужчинами и 111 женщинами. Дети учились при погосте Покровском.

Д. Вербилково (Стоянецвский с/о).

В 1628 году деревня в 9 дворов с 6 крестьянами и 2 бобылями в Стоянецвской вотчине патриарха Филарета. Находилась деревня в Большой слободе Задубровской.

В 1780-х гг. деревня в ведении Коллегии экономии как бывшая собственность Синодального ведомства. В ней 21 двор с 63 мужчинами и 101 женщиной.

В 1851 году деревня в 31 двор с 132 мужчинами и 143 женщинами у Ведомства Государственных имуществ.

В 1887 году селение в Стоянецвской волости Корчевского уезда, стоит на равнине, имеет два посада, 29 колодцев, 2 пруда, 49 дворов с 136 мужчинами и 137 женщинами. Дети учатся в с. Стоянцы. Промысел сапожный.

В 1883 году деревня опустошена пожаром.

Д. Верейка (Вершинка) (Кошкинский сельский округ).

Писцовая книга 1628-29 гг. Большой слободы Задубровской Кашинского уезда числит п. Верейки за помещиком князем Иваном Романовичем Гагариным.

В 1783 г. деревня в даче села Тазикова принадлежала Анне Яковлевне Алсуфьевой с детьми. В деревне 16 дворов с 42 мужчинами и 40 женщинами. В 1806 г. владельцем деревня был сын её Матвей Васильевич Олсуфьев. В 1836 году 73 души в деревне Верейке принадлежали статской советнице Екатерине Петровне Олсуфьевой и детям: подпрапорщику Петру, недорослю Александру и дочерям Анне и Елизавете Матвеевичам. В 1851 году коллежскому асессору Петру Матвеевичу Олсуфьеву.

1887 г. деревня входила в состав Горицкой волости Корчевского уезда, стояла на возвышенности, имела два посада, 30 колодцев и пруд. В ней было 24 двора с 67 мужчинами и 79 женщинами.

Д. Верино (Стоянецвский с/о).

Согласно писцовой книге 1628-29 гг. д. Оверино входила в Стоянецвскую вотчину патриарха Филарета и насчитывала 7 дворов с 4 крестьянами и 3 бобылями. Материалы Генерального межевания в 1806 г. показывают деревню Верино за Коллегией экономии, в ней 27 дворов с 79 мужчинами и 71 женщиной. В 1887 г. в деревне уже 42 двора с 114 мужчинами и 141 женщиной. Входила она в Стоянецвскую волость Корчевского уезда. Расположена на равнине, имела два посада, 33 колодца и пруд, 42 двора с 114 мужчинами и 141 женщиной. Дети учились в Стоянцах. Промысел отхожий плотничий, маслобойня, кузница, мучная лавка. В 1884 г. был пожар.

Д. Вески. Ныне д. Веска (Красновский с/о).

Согласно материалам Генерального межевания деревня в 1783 г. принадлежала Матроне Николаевне Коржавиной и насчитывала 8 дворов с 20 мужчинами и 20 женщинами. В 1881 году принадлежала малолетним господам Бокастовым. В 1887 г. деревня в составе Красновской волости Корчевского уезда. В деревне один посад, 6 колодцев, 2 пруда. В 17 дворах проживали 59 мужчин и 53 женщины. Дети учатся в с. Красном. Промысел печной.

Д. Вишенье (Дорохово), ныне д. Дорохи (Неклюдовский с/о).

Писцовая книга Кашинского у. Большой слободы Задубровской 1628-29

гг. называет п. Дорохово собственностью кашинца Фёдора Тимофеевича Пыхочева.

В 1783 г. в тех местах находим пустоши Ивашень и Большая. В 1851 году была пустошь Большое Вишеньё казённых крестьян из деревни Строево и вновь выстроенная деревня Дорохово, принадлежащая Ивану Николаевичу Дурново. В 1887 г. д. Вишеньё Паскинской волости Корчевского уезда. В деревне 2 скученных посада, 5 колодцев, 22 двора с 57 мужчинами и 55 женщинами. Дети обучаются у местных грамотеев, школа в д. Спирово за 4 версты, сообщение очень плохое, особенно весной и осенью. Промысел отхожий плотничий.

Д. Владычино (д. Владышино, Ильинский с/о).

В 1628 году д. Владычная, что прежде была пустошью, и селю Богоявленское принадлежали боярину, дворецкому и оружейнику Богдану Матвеевичу Хитрово. Находилась деревня в Пудицком стане Кашинского уезда. Материалы Генерального межевания 1783 г. числят д. Владышино за Семёном Никифоровичем Шишковым, в деревне 17 дворов с 42 мужчинами и 40 женщинами. В 1806 г. владельцем был, по всей видимости, сын прежнего помещика премьер-майор Ардальон Семёнович Шишков. В середине XIX в. владелицей деревни названа генерал-майорша Надежда Алексеевна Шуцкая. В 1887 г. деревня входила в Суворовскую волость Корчевского уезда. В деревне 13 дворов с 40 мужчинами и 39 женщинами, один посад, 3 колодца, винная лавка. Промысел – отхожие сапожники.

Д. Вонятино, ныне д. Полевая (Центральный с/о).

В 1628 г. пустошь Вонятино числится в порожних церковных землях Дубенского стана.

В 1780-х гг. находится в ведении Коллегии экономии как бывшая собственность Тверского архиерея. В деревне 12 дворов с 25 мужчинами и 23 женщинами. В 1806 г. – 9 дворов с 17 мужчинами и 20 женщинами. В 1887 г. деревня находится в составе Кимрской волости Корчевского уезда, стоит на ровном месте. Имеет 2 посада, 5 колодцев, 2 пруда, 14 дворов с 35 мужчинами и 40 женщинами. Промысел сапожный, местный и в отход.

Д. Воробьёво (Шутовский с/о).

Входила в Кимрскую вотчину. В 1635 году насчитывала 3 двора с 9 крестьянами и 2 бобылями.

В 1780-е гг. в деревне 52 двора с 163 мужчинами и 171 женщиной. В 1806 г. – 14 дворов с 34 мужчинами и 44 женщинами. Крестьяне занимались сапожным мастерством. В 1887 г. в составе Кимрской волости Корчевского уезда. Насчитывает 31 двор с 63 мужчинами и 85 женщинами, стояла на горе, при речке Кимрке, имела один посад, второй только начинал застраиваться. В деревне 11 колодцев, 2 пруда, 31 двор с 63 мужчинами и 85 женщинами. Дети нигде не обучались. Промысел сапожный. Два домохозяина промышляли мясной торговлей. В деревне сапожная мастерская с 6 рабочими.

Д. Воробьёво (Красновский с/о).

В 1762 г. принадлежала Семёну Васильевичу Новосильцеву. В 1780-х гг. числилась селцом и принадлежала тому же Новосильцеву. В ней было 12 дворов с 30 мужчинами и 28 женщинами. В 1806 г. принадлежала майору Григорию

Семёновичу Новосильцеву и насчитывала 11 дворов с 52 мужчинами и 43 женщинами. В сельце был одноэтажный деревянный господский дом. В 1836 году коллежскому советнику Александру Александровичу Чашникову принадлежало 5 душ, получил он их от ротмистра Александра Ивановича Чашникова, 32 души были у коллежского советника Ивана Александровича Чашникова, получил он их от Владимира Ивановича Чашникова, штабс-капитана. В 1847 г. Иларион Александрович Мусин-Пушкин купил сельцо Воробьёво с деревнями у помещика Новосильцева. В сельце и деревнях было 74 мужские ревизские души.

В 1887 г. д. Воробьёво Красновской волости стояла на равнине, имела 2 посада, 9 колодцев, 2 пруда, 23 двора с 69 мужчинами и 86 женщинами. Дети учились в селе Красном. Промысел печной. В селении кузница.

Д. Воробьиха (Воробьёво). Ныне нет. Находилась на территории Быковского сельского округа.

В 1628 году пустошь Воробьиха была в Горицкой вотчине патриарха Филарета. В 1780-е гг. в собственности Павла Матвеевича Олсуфьева, насчитывает 7 дворов с 47 мужчинами и 49 женщинами. В 1806 г. статского советника и кавалера Александра Ивановича Чашникова. В деревне 6 дворов с 51 мужчиной и 46 женщинами. Крестьяне занимаются крашением. В 1836 году 36 душ у коллежского советника Ивана Александровича Чашникова. В 1845 г. принадлежала Владимиру Ивановичу Чашникову. В 1887 г. входила в Горицкую волость Корчевского уезда. Расположена по склону. Имела один посад и несколько колодцев. Дети учились в селе Русилове. Промысел – фабричный. В деревне 7 дворов с 33 мужчинами и 24 женщинами.

Д. Вороново (Маловасилевский с/о).

В 1780-х гг. сельцо Вороново принадлежало Федосье Васильевне Зиновьевой и насчитывало 12 дворов с 25 мужчинами и 30 женщинами. В 1806 г. сельцо находилось в собственности капитана Андрея Ивановича Кувшинникова, у которого был 1 двор с 5 мужчинами и 4 женщинами, поручика Игнатия Тихоновича Скорятина – 2 двора с 6 мужчинами и 6 женщинами, коллежского асессора Степана Борисовича Суворова – 3 двора с 14 мужчинами и 13 женщинами. В сельце деревянный одноэтажный господский дом. В 1887 г. деревня входила в Паскинскую волость Корчевского уезда. Имела 15 дворов с 45 мужчинами и 42 женщинами. Деревня в 1 посад имела 6 колодцев и пруд. Дети не учились нигде. Промысел сапожный.

Д. Вороново (Неклюдовский с/о).

В 1628 г. принадлежала дмитровцу Ивану Ивановичу Орлову на правах поместья и имела 8 дворов с 5 крестьянами и 7 бобылями. Находилась на территории Большой слободы Задубровской.

В 1678 г. деревня у Бориса Ивановича Орлова. В 1780-е гг. сельцо Жары с деревней Вороново, насчитывавшее 10 дворов с 24 мужчинами и 25 женщинами, принадлежало Николаю Александровичу Орлову и Сергею Петровичу Свечину. В 1806 г. – секунд-майору Николаю Алексеевичу Орлову (скорее всего здесь ошибка, и владелец всё тот же Николай Александрович Орлов), которому принадлежали 6 душ в сельце и 4 двора в деревне. Другие 7 дворов в деревне

с 32 мужчинами и 30 женщинами находились в нераздельном владении секунд-капитана Николая Сергеевича и коллежского асессора Павла Сергеевича Свечиных. В 1851 году у поручика Дмитрия Васильевича Перхурова.

В 1887 г. деревня входила в Паскинскую волость, в Вороновское сельское общество, расположена на берегу реки Большой Пудицы, местность возвышенная, в деревне 2 посада, 10 колодцев, 35 дворов с 98 мужчинами и 111 женщинами. В деревне мелочная лавка. Дети учились в деревне Спирово. Промысел сапожный и плотничий. При деревне усадьба дворянина Д.И. Скорятина.

Д. Воронцово (Маловасилевский с/о).

В 1806 г. упоминается пустошь Воронцово, к сожалению, мы не знаем, кому она принадлежала. В 1851 году деревня Воронцово названа вновь выстроенной, принадлежала она подпоручице Ольге Сергеевне Пушиной и насчитывала 12 дворов с 38 мужчинами и 33 женщинами.

В 1887 г. деревня входила в состав Ильинской волости Корчевского уезда. Находилась недалеко от реки Малой Пудицы, имела 1 посад, 6 колодцев, 13 дворов с 30 мужчинами и 37 женщинами. Дети учились в погосте Троицком. Промысел – отхожие сапожники.

С. Воронцово. Ныне д. Воронцово (Устиновский с/о).

В 1628 г. село принадлежало тверскому Архангельскому монастырю. В деревне деревянная церковь Николая Чудотворца. Имелись двор попа и двор дячка. В 1678 году принадлежала архиепископу Тверскому и Кашинскому Симеону. В селе церковь Николая Чудотворца, дворы попа, пономаря и просвирницы.

В 1780-х гг. в селе церковь сохранилась. В 1887 г. село в составе Суворовской волости Корчевского уезда, представляло из себя посёлок причта с тремя хозяйствами. Церковь Николая каменная, 2 престола: святого Николая и Сергия Радонежского. Построена в 1824 г.

Д. Ворсино (Выркино). Ныне д. Выркино (Быковский с/о).

Материалы Генерального межевания показывают д. Выркино за Коллегией экономии как бывшую собственность Сретенского девичьего монастыря. В 1780-х гг. насчитывалось 18 дворов с 40 мужчинами и 41 женщиной, а в 1806 г. 25 дворов с 94 мужчинами и 101 женщиной. В 1836 году в “Учетных рекрутских книгах” указано, что 58 душ в деревне принадлежали графине Толстой. В 1858 г. жители деревни числятся государственными крестьянами. В 1887 г. деревня входила в состав Красновской волости Корчевского уезда, стояла на возвышенности, имела два посада, 16 колодцев и 3 пруда, кузницы, 18 дворов с 71 мужчиною и 86 женщинами. Дети учились в селе Красном. Промысел красильный.

В 1836 году в “Учетных рекрутских книгах” указано, что 58 душ в деревне Выркино принадлежали графине Толстой А.П.

Погост Воскресенский в Понизовье, ныне д. Понизовье (Устиновский с/о).

В 1628 г. погост стоял на государственной земле. Материалы Генерального межевания сообщают, что в 1780-е гг. в селе Понизовье была деревянная церковь

архистратига Михаила, а в 1806 г. была уже каменная церковь Обновления храма Воскресения Христова с двумя приделами: Благовещения и Николая Чудотворца. В Тверском епархиальном статистическом сборнике датой основания храма назван 1807 г., но, как мы видим, она уже существовала в 1806 г. В 1887 г. в составе Суворовской волости Корчевского уезда имелось три хозяйства причта отдельно от крестьянских построек.

Погост Воскресенский на стану (у д. Паскино).

В 1628 году он назывался Воскресенский на яму. В 1806 г. на погосте стояла деревянная церковь Обновления храма Воскресения Христова без приделов. В 1842 г. построена каменная Воскресенская церковь с 2 приделами: Пресвятой Богородицы и св. Анны, Петра и Павла. В 1887 г. погост находился в составе Паскинской волости Корчевского уезда. Имеется два хозяйства причта. На церковной земле временно расположился кирпичный завод. 29 июня и 13 сентября бывали небольшие ярмарки.

Д. Выголово (Паскинский с/о).

В 1628 г. принадлежала Якову Тимофеевичу Витовтову на правах вотчины, полученной его отцом "за московское осадное сидение". Дочь Якова Витовтова вышла замуж за Андрея Ивановича Колычева, и деревня входила в Кашинскую вотчину бояр Колычевых. В 1678 г. владельцем назван Андрей Иванович Колычев. Все последующие владельцы – потомки Колычевых. В 1780-х гг. деревня в 10 дворов с 25 мужчинами и 27 женщинами принадлежала княгине Настасье Евграфовне Волконской. В 1806 г. - ей же, в деревне уже 16 дворов с 45 мужчинами и 47 женщинами. В 1847 г. хозяином стал Лев Кириллович Бодэ. При сыне его Михаиле Львовиче Бодэ в деревне было 35 дворов с 116 мужчинами и 132 женщинами. В 1887 г. деревня входила в состав Паскинской волости Корчевского уезда, стояла в низине, имела два скученных посада, 12 колодцев, 6 прудов, 40 дворов с 95 мужчинами и 112 женщинами. Дети учились в с. Николо-Неверьево. Деревня была очень бедная, земля, лежавшая в низине, была тяжела для обработки. Многие крестьяне переселились в другие места. Промысел – местное и отхожее плотничество. Один домохозяин имел ветряную мельницу.

Д. Выползово (Среднево). Ныне не существует.

В 1806 г. в даче с. Стоянцы упоминается д. Выползово в 2 двора с 4 мужчинами и 10 женщинами. В 1887 г. деревня входила в Стоянцевскую волость Корчевского уезда, стояла на равнине, имела один скученный посад, 5 колодцев, пруд, 7 дворов с 30 мужчинами и 26 женщинами. Дети учились в с. Стоянцы, промысел отхожий плотничий.

Д. Высоково (Неклюдовский с/о).

Деревня была Ширинского монастыря. В 1978 г. носила название Высочка. В 1852 г. жители её считались государственными крестьянами. В 1887 г. деревня находилась в составе Суворовской волости Корчевского уезда, стояла на берегу р. Медведицы, имела два посада, 22 колодца. Дети учились в деревне Ново-Ивановское. В деревне 41 двор с 125 мужчинами и 126 женщинами, 1 мелочная лавка, 1 торговец мелочью из сундука. Промысел плотничий.

Д. Высочка (ныне не существует).

Входила в Кимрскую вотчину (см.). В 1635 г. имела 1 двор с 2 крестьянами, в 1780-е гг. насчитывала 13 дворов с 57 мужчинами и 59 женщинами. Уже с 1846 г. в списках кимрских деревень не упоминается. Находилась где-то у д. Михеево.

Д. Вячелово (Неклюдовский с/о).

В 1628 г. стояла пустая, 2 крестьянина числились в бегах. Владелец – Сергей Матвеевич Бороздин. В 1780-е гг. сельцо Вячелово с деревней Бабинской числились за Прасковьей Степановной Шаховской. В них было 3 двора с 10 мужчинами и 8 женщинами. В 1806 г. они числились за капитаном Михаилом Ильичом Костровым. В сельце было 5 мужчин и 2 женщины, в деревне 4 двора с 20 мужчинами и 22 женщинами. В 1851 году деревня находилась в общем владении майора Михаила Ильича Кострова и полковника Николая Васильевича Лодыженского, а также корчевской мещанки Мокриды Андреевой и вольноотпущенного крестьянина Тита Андреева.

В 1887 г. деревня входила в Паскинскую волость Корчевского уезда, стояла на возвышенности при р. Большой Пудице. В деревне один посад, 2 колодца, маслобойня и водяная мельница; земля была приобретена до 1861 г. и после 1861 г. Дети учились в д. Спирово. При д. Вячелово находилась усадьба мещанина Е. Ефимова.

С-цо Гадово, ныне посёлок Приволжский (Приволжский с/о).

В 1628 году пустошь Гадовка Белгородского стана Кашинского уезда представляла собой прожиточное поместье вдовы Офимьи Слепцовой с детьми. В 1848 г. упоминается пустошь Гадово, принадлежавшая генерал-лейтенанту Николаю Михайловичу Дохтурову и Петру Андреевичу Сысоеву. В 1851 г. владелицей названа титулярная советница Елена Михайловна Костомарова. В сельце был господский дом с 16 мужчинами и 14 женщинами дворовыми. В 1880 г. земля сельца вместе с деревней Юркино находилась в собственности потомственного почётного гражданина Зызыкина. Сельцо входило в Белгородскую волость Калязинского уезда. До 1917 г. в Гадове был спиртзавод, принадлежавший вешеназванному Зызыкину. На базе этого спиртзавода был создан совхоз “Гадово”, который впоследствии отошёл к биохимзаводу.

Д. Гайново (Кошкинский с/о).

В 1678 г. с-цо Гайново у Сытного двора стряпчего Богдана Алексеевича (фамилия написана неразборчиво, Корсина или Кесина). В 1783 г. сельцо Гайново принадлежало Катерине Августовне Поляковой. В 1851 году сельцо Гайново принадлежало вольным хлебопашцам, в нём было 25 дворов с 88 мужчинами и 104 женщинами. В 1887 г. д. Гайново входила в Стоянецовскую волость Корчевского уезда. Стояла на небольшой возвышенности по скату к р. Большой Пудице. Имела 2 скученных посада, 38 колодцев, 2 пруда, 43 двора с 139 мужчинами и 125 женщинами. Землю приобрели в 1812 году. Дети учились в погосте Покровском. Промысел – отхожие плотники. В деревне 2 кузницы, маслобойня. Деревня в это время считалась зажиточной.

Д. Галанино, входило в Кимрскую вотчину. Ныне в черте города.

В 1635 г. насчитывала 2 двора с 6 крестьянами и 1 бобылём. В 1861 г. –

25 дворов с 54 мужчинами и 74 женщинами. В 1887 г. деревня входила в Белгородскую волость Калязинского уезда, расположена на правом берегу р. Волги. Промысел – сапожный. Дети обучались в д. Титово и с. Кимры. В 1918 г. вошла в Кимрский район.

Д. Галузино, ныне д. Голузино Устиновского с/о.

В 1678 г. деревня у кашинца Якова Федоровича Суворова. В 1762 г. принадлежала Петру Васильевичу Суворову, в 1780 – Максиму Васильевичу Суворову и насчитывала 7 дворов с 13 мужчинами и 12 женщинами. В 1806 г. 6 дворов в деревне принадлежали Степану Васильевичу Опочину и 3 двора девице Наталье Егоровне Воробьёвой. В 1851 году деревня в 12 дворов с 65 мужчинами и 60 женщинами в собственности майорши Софьи Матвеевны Великопольской. В 1887 г. деревня числилась в Суворовской волости Корчевского уезда. Насчитывала 29 дворов с 85 мужчинами и 83 женщинами. Стояла на ровном месте недалеко от р. Малой Пудицы, имела 2 посада, 11 колодцев и 2 пруда. Дети учились в д. Суворово. В селении была кузница. Промысел – сапожный.

Хутор Гатиловка.

Упомянется в 1887 г. в составе Паскинской волости Корчевского уезда. Принадлежал крестьянке П.А. Толмачёвой.

Д. Герасимово (Ильинский с/о).

В 1631 году д. Герасимцево у Огорокова Алексея Онуфриевича и брата его Назара.

В 1780 г. находилась в собственности Александры Давыдовой и Прасковьи Михайловны Есиповой и насчитывала 9 дворов с 30 мужчинами и 32 женщинами. В 1806 г. владельцами названы майоры Пётр Алексеевич Давыдов и Иван Степанович Есипов, оба имели по 6 дворов. В 1887 г. деревня в составе Ильинской волости Корчевского уезда стояла на возвышенности при ручье Герасимовском. В деревне 2 посада, 4 колодца, 15 дворов с 38 мужчинами и 48 женщинами. Имелись винная лавка купца Новикова, 2 мелочные лавки торговцев из деревень Абатурово и Мазалово. Отхожие сапожники.

Д. Глазачево, Красновский с/о.

В 1628 году пустошь Глазачево без жеребья числится за кашинцем Осипом Ивановичем Васасвым на правах поместья. В 1780-х годах принадлежала конной гвардии ротмистру Якову Афанасьевичу Татищеву, имела 6 дворов с 15 мужчинами и 14 женщинами. В 1806 году владельцем назван надворный советник Иван Иванович Кучин. В деревне было 2 двора с 19 мужчинами и 22 женщинами.

В 1851 году селение в 11 дворов с 47 мужчинами и 44 женщинами у малолетних господ Кучиных. В 1887 г. деревня в составе Красновской волости Корчевского уезда. Стояла на равнине, имела 2 посада, 7 колодцев, 19 дворов с 50 мужчинами и 66 женщинами. Дети учились в с. Красном. Промысел печной и сапожный. В 1886 г. градом выбило рожь.

Д. Глазово, Центральный с/о.

Входила в состав Кимрской вотчины. В 1780-х годах насчитывала 18 дворов с 31 мужчиной и 32 женщинами, в 1806 г. 11 дворов с 25 мужчинами и 34 женщинами. В 1887 г. входила в Кимрскую волость Корчевского уезда,

насчитывала 16 дворов с 34 мужчинами и 39 женщинами. Стояла на левом берегу Волги, на возвышенности. В деревне было 11 колодцев и пруд. Дети учились в Каюровском церковноприходском училище, за медицинской помощью обращались в с. Кимры. В деревне имелись две большие мастерские – сапожная и башмачная с 30 рабочими обоего пола.

Д. Глебово, Горицкий с/о.

В 1780-х годах принадлежала Дмитрию Матвеевичу Алсуфьеву, а в 1806 г. девице Елизавете Дмитриевне Алсуфьевой, в деревне 12 дворов с 51 мужчиной и 52 женщинами. В 1835 г. деревня представляет собой общее владение графини Толстой, статского советника Фёдора Михайловича Алсуфьева и девиц Алсуфьевых – дочерей героя войны 1812 года Захара Дмитриевича Алсуфьева. После 1861 г. часть деревни находилась в собственности Николая Ивановича Новокшенова. В 1887 г. деревня входила в Горицкую волость Корчевского уезда, стояла на небольшой возвышенности, имела 1 скученный посад, 12 колодцев. Дети учились в с. Горицы. Промышляли в синильщиках.

Д. Глинцево. (Маловасилевский с/о).

В 1780-х годах пустошь Глинцево в собственности Василия Кирилловича Митешкина. В 1806 году у Михаила Сергеевича Митешкина и статского советника Михаила Прокофьевича Пузыкина. В 1851 году на пустоши Глинцево выстроена новая деревня с таким же названием, принадлежала она Софье Петровне Лодыженской и насчитывала 14 дворов с 57 мужчинами и 60 женщинами. В 1887 г. деревня в 24 двора с 72 мужчинами и 79 женщинами входила в Стоянецвскую волость. В 1885 г. был пожар и градом выбило яровое поле. Промыслы – пильщики и плотники.

Д. Глухино, Паскинский с/о.

В 1780-х гг. с-цо Глухино в 2 двора с 7 мужчинами и 9 женщинами принадлежало помещикам Воробьёвым: Епифану Гавриловичу, Ивану Васильевичу и Прасковье Андреевне. В 1806 г. 1 двор в сельце принадлежал девице Марье Степановне Зыковой, 2 двора капитану Николаю Ивановичу Воробьёву, 3 двора поручице Марье Епифановне Варламовой. В 1848 г. владелицей названа подпоручица Настасья Григорьевна Головачёва. В 1887 г. деревня в 18 дворов с 47 мужчинами и 51 женщиной в составе Паскинской волости Корчевского уезда. Состояла из двух частей, стояла на небольшой возвышенности при ручье Коприловском, имела один посад, 8 колодцев, 18 дворов с 47 мужчинами и 51 женщиной. Дети учились в селе Покровском в земской школе. Промысел сапожный.

Д. Глухово, Печетовский с/о.

В 1628 г. принадлежала Якову Тимофеевичу Витовтову, как вотчина его отца. В деревне господский двор и 2 бобыльских двора с 5 мужчинами. Входила деревня в Малую слободу Задубровскую. В 1678 году деревня в собственности стольника Андрея Ивановича Колычева. В 1780-х гг. и 1806 г. принадлежала княжне Настасье Евграфовне Волконской и насчитывала 7 дворов с 14 мужчинами и 15 женщинами. В 1828 г. была в собственности жены барона Льва Карловича Бода Натальи Фёдоровны. В 1861 г. принадлежала князю Вяземскому, а в 1865 г. крестьяне получают надел от княгини Екатерины

Львовны Вяземской. В 1887 г. деревня входила в Яковлевскую волость Корчевского уезда. Расположена на равнине при реке Рудомежи, имела два скученных посада, 14 колодцев. В деревне сеяли немного гречи и конопли. Дети учились у местных грамотеев. Промысел плотничий, в деревне было 26 дворов с 78 мужчинами и 77 женщинами.

Д. Головино, Титовский с/о.

Входила в Кимрскую вотчину (см.). В 1635 г. имела 1 двор с 3 крестьянами. В 1861 г. – 19 дворов с 46 мужчинами и 53 женщинами. В 1887 г. входила в Белгородскую волость Калязинского уезда. Стоит на ровном месте. Промысел – сапожный. Дети учились в д. Титово. В 1918 г. вошла в Кимрский район.

Д. Головино, Приволжский с/о.

В 1628 году деревня в 3 двора с 5 бобылями находилась в вотчине Осипа Дмитриевича Есипова, расположена была на территории Белгородского стана Кашинского уезда. В 1775 г. находилась в собственности графа Петра Борисовича Шереметьева, насчитывала 18 дворов с 56 мужчинами и 51 женщиной.

В 1851 г. – капитанши Анны Терентьевны Ртищевой. В деревне 31 двор с 89 мужчинами и 102 женщинами. В 1887 г. входила в Калязинский уезд, Белгородскую волость. Стояла на небольшом скате к Волге, до которой была одна верста.

Д. Головкино, ныне не существует.

В 1635 г. входила в Кимрскую вотчину, находилась у деревень Филиппово и Воробьёво. Кроме 1635 г. нигде не упоминается. В ней было 2 двора с 3 крестьянами и 3 бобылями.

Д. Голубино, ныне не существует, находилась на территории Ильинского с/с.

В 1628 г. деревня у старицы Ирины Ивановны Мстиславской, в ней 9 дворов с 5 крестьянами и 5 бобылями.

В 1645 г. д. Голубино отошла к московскому Архангельскому собору (вместе с селом Ильинским). В 1678 г. числилась за попом Тимофеем – служителем московского Архангельского собора. В 80-е годы XVIII века числилась за Коллегией экономии и насчитывала 18 дворов с 58 мужчинами и 59 женщинами. В 1887 г. числилась в Ильинской волости Корчевского уезда, насчитывала 28 дворов с 85 мужчинами и 104 женщинами, стояла в низине, имела два посада, 20 колодцев, пруд. Дети обучались в погосте Троицком. Промыслы – местные и отхожие сапожники.

Д. Голявино, Паскинский с/о.

В 1628 г. деревня входила в Большую слободу Задубровскую, принадлежала Ивану Парфёновичу Суворову, а прежде была у Моисея Поскочина. В деревне 2 двора, в которых проживали 1 крестьянин и 2 бобыля, 5 крестьян числились в бегах. В 1678 г. в собственности Тимофея Никифоровича Суворова.

В 1780-х гг. сельцо Голявино, стоящее на дороге из Твери в Кашин, принадлежало Андрею Сергеевичу Хмырёву. В нём было 6 дворов с 10 мужчинами и 12 женщинами. В 1806 г. в сельце осталось 4 двора, а господский

дом уничтожен за ветхостью. Сельцо находилось в нераздельном владении ротмистра Андрея Сергеевича Боркова и девицы Катерины Васильевны Змиевой. В 1851 году деревня в 9 дворов с 25 мужчинами и 27 женщинами у Федосьи Васильевны Лапшиной.

В 1887 г. деревня входила в Паскинскую волость Корчевского уезда. Стояла на ровной возвышенности, имела один посад, 2 колодца, пруд. Дети учились в д. Паскино. В селении была мелочная лавка. Промыслы – сапожный и портняжный.

Д. Гомоново, Титовский с/о.

Входила в Кимрскую вотчину. В 1635 г. насчитывала 3 двора с 7 крестьянами и 4 бобылями. В 1851 г. 17 дворов с 51 мужчиной и 56 женщинами. В 1861 г. 22 двора. В 1887 г. входила в Белгородскую волость Калязинского уезда. Стояла на ровном месте. Дети учились в д. Титово. В 1918 г. вошла в Кимрский район.

Д. Гора (Печетово). Ныне часть села Печетова.

В 1628 г. д. Гора, входившая в Большую слободу Задубровскую, Кашинского уезда, находилась в собственности помещика Кормового двorcaстряпчего Григория Овдеевича Ларионова. В деревне стоял помещичий двор, ни крестьян, ни бобылей в деревне не было. В 1678 г. с-цо у Семена Федоровича Демьянова. В 1780-х гг. сельцо Гора принадлежало Илье Ивановичу Орлову, Алексею Алексеевичу Боркову, Дмитрию Михайловичу Зыкову. В сельце 2 двора с 7 мужчинами и 9 женщинами. В 1806 г. сельцо принадлежало надворной советнице Елизавете Степановне Текутьевой, гвардии прапорщику Николаю Михайловичу Зыкову, корнету Ивану Алексеевичу Боркову. В сельце дом господский одноэтажный, деревянный. В 1848 году сельцо Гора размежевано на 4 участка: 1 часть сельца с деревней Путошино у малолетних детей Сергея Семеновича Постельникова, 2 часть сельца у генерал-майорши Марьи Ивановны Лопухиной, 3 часть у полковницы Марьи Сергеевны Болкашиной, 4 часть – пустошь Обухово у детей Сергея Семеновича Постельникова. В 1863 г. деревня числилась за господином Постельниковым.

Иван Казанский в своей работе "Историко-археологическое описание прихода с. Печетово" пишет, что Гора состояла из двух частей, и перечисляет следующих владельцев:

1. 1755 г. Орлов Ларион Иванович, 1776 г. подпоручик Орлов Илья Иванович, 1780 г. майор Орлов Платон Иванович, 1798 г. вдова Текутьева. 1810 г. генерал-адъютант Лопухин Пётр Андреевич, 1812 г. вдова Лопухина Мария Ивановна, 1856 г. Лопухины.

2. 1775 г. поручик Барков Алексей Александрович, 1825 г. вдова Баркова. 1836 г. Тыртова Надежда Алексеевна, 1851 г. Болкашина Мария Сергеевна, 1861 г. временнообязанных крестьян.

В 1887 г. существовали д. Гора и сельцо Гора Яковлевской волости Корчевского уезда. Деревня состояла из двух частей, стояла на возвышенности, имела посад, 3 колодца, пруд, 15 дворов с 41 мужчиной и 48 женщинами. Дети учились в с. Печетове. В деревне трактир, 2 мелочные лавки. Отхожие красильщики и плотники.

В сельце 2 владения, пашни распахивали, остальная земля сдавалась в аренду под трактир и мелочную лавку корчевскому мещанину П.П. Трифонову.

Д. Горбачёво, Быковский с/о.

В 1628 году д. Горбачево в 2 двора с 2 крестьянами и 1 бобылем находилась в Горицкой вотчине патриарха Филарета. В 1678 году в вотчине патриарха Иоакима, в деревне 6 дворов. В 1780-х и 1806 гг. деревня называлась Горбатово. В 1780 г. принадлежала Павлу Андреевичу Олсуфьеву и насчитывала 17 дворов с 69 мужчинами и 52 женщинами. В 1806 г. деревня находилась в собственности статского советника и кавалера Александра Ивановича Чашникова и насчитывала 29 дворов с 128 мужчинами и 115 женщинами. В 1836 году 114 ревизских душ в деревне принадлежали коллежскому советнику Чашникову Александру Александровичу. В 1887 г. деревня в составе Горицкой волости Корчевского уезда стояла на ровном месте, имела 2 редких посада, 17 колодцев и пруд, 26 дворов с 88 мужчинами и 92 женщинами. Дети учились в с. Русилове. В деревне была маслобойня. Промышляли в синильщиках и на фабрике.

Село Горицы. Горицкий с/о.

В 1628 году село с деревнями в вотчине патриарха Филарета, расположено было в Середецком стане Кашинского уезда. В селе деревянная церковь великомученицы Парасковьи Пятницы, дворы попа, дьячка, пономаря, просвирницы, приказного человека, двор земского дьячка, скотный двор, 7 дворов беспашенных бобылей с 7 мужчинами, один из них кузнец. В 1678 г. принадлежало Дому патриарха Иоакима и вместе с деревнями насчитывало 234 двора. В самом селе 9 крестьянских и 12 бобыльских дворов, церковь Рождества Христова, Живоначальной Троицы и Успения Пресвятой Богородицы, дворы попа, пономаря, просвирницы. Во времена Петра I с. Горицы перешло к дворянам Олсуфьевым (Алсуфьевым). Материалы Генерального межевания 1770-х гг. показывают село за Дмитрием Матвеевичем Олсуфьевым. Ему же принадлежали деревни: Колково, Заречье, Борисково, Мегленево, Гостилово, Глебово, Зиновиха, Назариха, Рамешье, Наумово, Зеваково, Кривоногово, Якимцево, насчитывавшие вместе с Горицами 177 дворов с 703 мужчинами и 740 женщинами. В 1806 г. эти владения числятся за его детьми: генерал-майором Захаром Дмитриевичем, полковником Павлом Дмитриевичем, Петром Дмитриевичем, Николаем Дмитриевичем и, по всей вероятности, внучкой, девицей Екатериной Петровной. В селе 150 мужчин и 156 женщин, проживающих в 32 дворах. В селе проводилось 5 годовых ярмарок: Рождественская, Успенская, Троицкая, на сырной неделе и 28 октября. Купцы, приезжавшие из Кашина, Калязина, Бежецка и Корчевы, продавали сукно, ситец, серебряную и оловянную посуду, позумент. В 1836 году 87 ревизских душ было у Захара Дмитриевича Олсуфьева, 2 души у Федора Михайловича Олсуфьева, 4 души у Матвея Михайловича Олсуфьева, 49 у графини Толстой. В 1845 г. 1 часть с. Горицы принадлежала дочерям генерал-лейтенанта Захара Дмитриевича Олсуфьева Анжелике, Теофиле, Доминике и Софье. 2 часть с. д. Колково у полковницы графини Александры Петровны Толстой, у неё же 3 и 5 части. 7 часть у статского советника Фёдора Михайловича Олсуфьева. После 1861 г. есть сведения о том, что 1 часть села принадлежала госпоже Олсуфьевой, 2 и 5 части госпоже Александровой, 3

часть – крестьянам-собственникам. В 1887-1891 гг. село было центром Горицкой волости Корчевского уезда. Состояло из четырёх частей, стояло на возвышенности при безымянном ручье, имело 2 посада, 15 колодцев и пруд. В селе земская школа, сапоговаляльня, красильня, 2 сапожные мастерские, 2 кузницы, 3 трактира, 11 мелочных лавок, 4 винных, 3 чайных, 1 бараночная, 1 торговец из сундука; промышляют в синильщиках. В селе 25 декабря, 6 января, в Троицын день, в Успенье, 28 октября проходили мелкие ярмарки. Торговцы из Бежецка, Кашина, Корчевы продавали сельхозпродукты, земледельческие орудия, сбруи и другой мелочный товар. В селе церковь Христорождественская 1795 г. каменная, 5 престолов: правый Успения Пресвятой Богородицы, левый святой Троицы и мученицы Параскевы, тёплый св. Николая. Близ села Горицы два одноимённых сельца: крестьянина М.И. Пилюгина и дворянки Е.А. Чагиной с крестьянином М.Д. Ждановым. В первой усадьбе часть земли сдаётся в аренду, занимаются молочным скотоводством, продают масло. При усадьбе кирпичный завод. Все три дома второй усадьбы сдавались в аренду под волостное правление, почтовую станцию и больницу, за 700 руб. в год.

Д. Горка, ныне не существует.

В 1628 г. пустошь Горка числилась в “порозжих” землях, т.е. никому не принадлежала. В 1780 –х гг. в деревне Горки 2 двора с 7 мужчинами и 6 женщинами. Она имеет несколько владельцев: И.И. Татаринова, Афанасия Афанасьевича Перского, Родиона Алексеевича Быкова, в казну была взята часть Алексея Ивановича Хлопова.

В 1806 г. д. Горки числится за коллежским советником Алексеем Васильевичем Засецким, бригадиром Фёдором Леонтьевичем Карабановым и помещиком Перским. В деревне 3 двора с 15 мужчинами и 12 женщинами. В 1847 г. 1 часть д. Горки в собственности надворной советницы Варвары Николаевны Перской, 2 часть у баронессы полковницы Варвары Николаевны Энгельгард, 3 части за коллежской советницей Натальей Алексеевной Сверчковой. В середине XIX века д. Горки с пустошами числится в общем владении баронессы Энгельгард и Варвары Николаевны Перской с дочерьми Ольгой Дмитриевной и Софьей Дмитриевной. В 1864 г. владельцем назван господин Сверчков. В 1887 г. деревня входила в состав Ларцевской волости Корчевского уезда. Стояла на горе, имела один посад и 2 колодца, 6 дворов. Дети учились в деревне Санниково. Промысел – отхожие сапожники.

Д. Горка, ныне не существует.

В 1780-х годах сельцо Горки, что прежде было пустошью, принадлежал Марье Ивановне Борковой. В сельце господский дом и 1 двор с 1 мужчиной и 3 женщинами. В 1806 г. хозяйкой названа Марфа Ивановна Боркова. Скорее всего та же владелица, но переписчики неправильно написали имя. Господский дом уже уничтожен и сельцо стало деревней, в которой 3 двора с 8 мужчинами и 10 женщинами. В 1851 году деревня Горка в 4 двора с 18 мужчинами и 23 женщинами у Марфы Сергеевны Болкашиной. В 1887 г. деревня в составе Паскинской волости Корчевского уезда. Стояла на горе при реке Малой Пуднице. имела один посад, 6 колодцев и пруд. Дети нигде не обучались. Промышляли сапожным делом и плотничеством. В деревне 6 дворов с 35 мужчинами и 33

женщинами.

Пос. Горка, ныне не существует.

Посёлок возник в 1833 г. на земле, принадлежащей ранее д. Клыпино, которую купили вольноотпущенные из дворовых за 400 рублей ассигнациями. В 1887 г. входила в состав Суворовской волости Корчевского уезда, стояла на небольшой возвышенности недалеко от реки Малой Пудицы.

Д. Горки, Красновский с/о, ныне д. Горка Красновского с/о.

В 1628 г. на территории Малой слободы Задубровской существовало два селения с названием Горки. Это деревня Горки, часть которой (3/4 деревни) представляла собой старинную вотчину, принадлежащую вдове Авдотье Микифоровой, жене Жерилициной с сыном Федькой, остальная часть деревни была за иноземцем Кириллом Опревым как закладная вотчина. Было ещё село Горки с церковью Рождества Богородицы, 2/3 которого принадлежали Григорию Ивановичу Ивину, 1/3 - вдове Домне Зыковой. Трудно сказать, какое из этих селений стало нынешней д. Горка. Скорее всего село, т.к. оно стояло на "пруде", а деревня Горки "на ручье". Описания 1887 г. упоминают пруд. В 1678 году треть села Горки у помещика Тимофея Григорьевича Ивина, две трети села у Дмитрия Григорьевича Ивина, на части Дмитрия стоит помещичий двор.

В 1780-х гг. сельцо Горки в 3 двора было в собственности Семёна Васильевича Новосильцева и Анны Кузьминичны Кадышевой. В 1806 г. сельцо за майором Григорием Семёновичем Новосильцевым и поручиком Семёном Ивановичем Кадышевым. В сельце 7 дворов с 31 мужчиной и 22 женщинами. В 1851 году деревня в 4 двора с 13 мужчинами и 9 женщинами принадлежала Иллариону Александровичу Мусину-Пушкину. В деревне была кузница, работавшая на помещика. В 1887 г. деревня входит в Красновскую волость Корчевского уезда. В деревне 9 дворов с 40 мужчинами и 38 женщинами, один посад, 4 колодца и пруд. Дети учатся в селе Красном. В деревне 2 кузницы. Промысел печной.

Д. Горлово, ныне не существует.

В 1628 году в писцовой книге Кашинского уезда Большой слободы Задубровской упоминается пустошь Горлово, принадлежащая вдове Пелагее Жуковой с сыном Васькой. В 1678 году деревня, что прежде была пустошью, у кашинца Сергея Васильевича Жукова. В 1780-х гг. деревня находится во владении Коллегии экономии как бывшая собственность кашинского Сретенского монастыря. В деревне 3 двора с 11 мужчинами и 11 женщинами.

В 1887 г. деревня находилась в составе Красновской волости Корчевского уезда. Стояла в низине, имела один посад, 4 колодца и пруд. Вола в колодцах не хорошая. Дети учились в селе Быкове. Промысел красильный, отход на юг, 3 семьи уже в течение 15 лет живут на месте заработков.

Д. Горманово. Ныне не существует.

В 1847 г. упоминалась в документах, находилась восточнее д. Слизино Суворовской волости Корчевского уезда и принадлежала Александру Николаевичу Перхурову. Ни в материалах Генерального межевания, ни в "Сборнике статистических сведений" не упоминается.

Д. Городище, Лосевский с/о.

В 1780-е гг. деревня принадлежала Анне Никитичне и Михаилу Матвеевичу Вельяминовым-Зерновым, Агафье Михайловне и сыну её Петру Матвеевичу Епифановым, в деревне 5 дворов с 11 мужчинами и 12 женщинами. В 1806 г. в деревне 6 дворов с 14 мужчинами и 6 женщинами. Владельцем назван артиллерии штик-юнкер Иван Михайлович Вельяминов-Зернов. В 1846 году деревня размежевана на 2 участка. 1 часть у штаб-ротмистрши Александры Федоровны Травиной, 2 часть у полковницы Софьи Петровны Лодыженской, в деревне 10 дворов с 71 мужчиной и 75 женщинами. В 1887 г. деревня Городищи в составе Красновской волости Корчевского уезда, расположена на равнине при безымянном ручье, имела 25 дворов с 97 мужчинами и 96 женщинами, а также 2 скученных посада, 14 колодцев и пруд. В селении были земская школа, кузница. Промысел – печной.

Сельцо Городок. Ныне нет.

В 1851 году вновь выстроенное сельцо Городок с деревнями Дольницы и Старово находилось в общем владении коллежской асессорши Варвары Владимировны Римской-Корсаковой, княжны Аделаиды Шаховской и казённых крестьян д. Вирохино. В 1887 г. входило в состав Красновской волости Корчевского уезда. Сельцо принадлежало крестьянину М.Я. Заонегину. В хозяйстве применялось четырёхполье, после ржи сеяли овёс с житом, затем гречиху и картофель. В хозяйстве было 4 сохи, 6 борон и веялка. 150 десятин покосов сдавали в аренду. Скот русской породы, кормили сеном и яровой соломой. Рабочие – 2 скотницы и скотник. От каждой коровы в году получали около двух пудов чухонского масла, которое сбывали на месте по 10 руб. за пуд.

Д. Горожанкино, Печетовский с/о.

Писцовая книга Кашинского уезда Большой слободы Задубровской числит деревню в 2 двора с 2 бобылями и одним пустым двором за дмитровцем Харитоном Тимофеевичем Салтыковым как вотчину, данную ему за “Московское осадное сидение”. В 1678 г. деревня у Василия Ивановича Боркова. Согласно материалам Генерального межевания 1780-х гг. деревня в 8 дворов с 24 мужчинами и 23 женщинами принадлежала Петру Петровичу Баркову, а в 1806 г. статскому советнику Якову Самсоновичу Яншину, в деревне тогда было 14 дворов с 29 мужчинами и 33 женщинами. В том же году деревня куплена у Яншина генералом от кавалерии Павлом Васильевичем Голенищевым-Кутузовым. В 1851 году деревня в 14 дворов с 62 мужчинами и 66 женщинами у графа Аркадия Павловича Голенищева-Кутузова.

В 1887 г. деревня находилась в составе Яковлевской волости. Стояла при безымянном ручье, на возвышенности, имела два посада, 3 пруда, 34 двора с 92 мужчинами и 103 женщинами. Дети учились в деревне Печетово, а также в д. Ярославце у отставного солдата. Промысел был плотничий, один человек торговал в разнос. В деревне были 2 мелочные лавки, 2 ветряные мельницы.

Д. Горцево. Ныне не существует.

В 1628 году деревня в 2 двора с 2 бобылями и 1 пустым двором числилась за дмитровцем Харитоном Тимофеевичем Салтыковым на правах вотчины, данной ему за “московское осадное сидение”. Находилась деревня на территории

Большой слободы Задубровской. В 1678 году деревня в 2 двора в Горицкой вотчине патриарха Иоакима. В 1780-х гг. деревня в 2 двора с 11 мужчинами и 10 женщинами принадлежала Анне Яковлевне Олсуфьевой и детям её Матвею и Анне. В 1806 г. – Матвею Васильевичу Олсуфьеву, в деревне тогда было 9 дворов с 54 мужчинами и 50 женщинами. В 1836 году 31 ревизская душа принадлежали статской советнице Екатерине Петровне Олсуфьевой и детям её: Петру, Александру, Анне и Елизавете.

В 1851 г. владельцем был гвардии полковник Александр Матвеевич Олсуфьев. В 1887 г. деревня входила в Горицкую волость Корчевского уезда, стояла на небольшой возвышенности, имела один посад, 12 колодцев и пруд. В 13 дворах проживали 35 мужчин и 52 женщины. Дети учились в с. Горицы. Промышляли в синильщиках. В деревне была кузница.

Д. Горычкино, Шутовский с/о.

В писцовой книге Кашинского уезда Дубенского стана 1628 г. в окрестностях современной деревни числятся пустошь Горычкино, половина которой находится в порожних (т.е. никому не принадлежащих землях), а половина у трубника (лицо, возившее казённую почту) Елизария Боровского, и сельцо Юрычкино на р. Кимерке, принадлежащее Ульяне, вдове Григория Шехонского. В сельце был двор помещика, где жил 1 крестьянин. Возможно, сельцо Юрычкино и не имеет отношения к современной деревне, а может быть, пустошь и сельцо, находившиеся недалеко друг от друга, слились и дали современную деревню.

Материалы Генерального межевания 1780-х гг. числят деревню за премьер-майором Афанасием Матвеевичем Зиловым, прапорщицей Надеждой Андреевной Завьяловой, подпоручиком Тихоном Яковлевичем Скорятиным. В деревне 6 дворов с 21 мужчиной и 22 женщинами. В 1806 г. деревня записана за гвардии прапорщицей Василисой Соломоновной Дохтуровой. В 1864 г. крестьяне получают надел от господина Дохтурова. В 1887 г. деревня входила в состав Ларцевской волости, находится на ровном месте, недалеко от р. Кимрки ("Архангелки"). В деревне два посада, 7 колодцев, пруд, имелась школа грамотности. Отхожие сапожники и башмачники. Один домохозяин торгует мелочью из сундука. В деревне 39 дворов со 104 мужчинами и 127 женщинами.

Д. Горяхино, ныне нет.

В 1635 г. входила в Кимрскую вотчину, находилась на территории, входившей в Белгородскую волость. В более поздних источниках не упоминается.

Д. Гостилово. Горицкий с/о.

В 1628 году пустошь Гостилово была в Горицкой вотчине патриарха Филарета. Согласно материалам Генерального межевания в 1780-х гг. деревня принадлежала Дмитрию Матвеевичу Олсуфьеву, а в 1806 г., по всей вероятности, его детям: Павлу Дмитриевичу, Николаю Дмитриевичу и девице Анне Дмитриевне Олсуфьевым. В деревне 7 дворов с 21 мужчиной и 22 женщинами. В 1835 г. владельцами названы графиня Толстая, Фёдор Михайлович Олсуфьев и девицы Олсуфьевы: Анжелика, Доминика, Теофила и Софья. В 1836 году 20 душ в деревне Гостилово принадлежали графине Толстой, 1 душа

Матвеем Михайловичу Олсуфьеву, 10 Захару Дмитриевичу Олсуфьеву, 1 душа Павлу Дмитриевичу Олсуфьеву. В 1845 г. в числе владельцев упоминаются лишь графиня Толстая и Фёдор Михайлович Олсуфьев.

В 1887 г. деревня из восьми дворов с 28 мужчинами и 28 женщинами входила в Горицкую волость Корчевского уезда. Стояла при безымянном ручье, дети учились в селе Горицы. Промышляли на фабриках.

С-цо и деревня Грезнево (Лунево), ныне нет.

В 1628 году сельцо Лунёво Глезнево тож на реке Пудице у кашинца Микифора Матвеевича Лихачева, в сельце двор помещиков. В 1678 году сельцо в 1 двор с 3 крестьянами у Ивана Никифоровича Лихачева. В 1780-х гг. упоминается сельцо Грезнево (Лунево) в 3 двора с 7 мужчинами и 6 женщинами, принадлежащее Татьяне Михайловне Ермолиной, Аксинье Богдановне Левашовой и Фёкле Богдановне Масловой-Нелединской.

В 1806 г. сельцо Щапово и сельцо Лунево находились в собственности капитанши Татьяны Богдановны Ермолиной. Общее число дворов в сельце Щапове и сельце Луневе 4, с 13 мужчинами и 15 женщинами.

В 1850 г. сельцо Грезнево у Дмитрия Васильевича Перхурова и Марьи Алексеевны Головачёвой.

В 1887 г. упоминаются как сельцо Грезнево (Лунево), так и деревня того же названия. Входят они в Паскинскую волость Корчевского уезда, стоят на р. Малой Пудице. Сельцо принадлежит мещанину А.И. Козлову, который обрабатывает землю собственным трудом и занимается выделкой грабель. Деревня в один посад, засажена деревьями. Промышляли сапожничеством.

Д. Грибаново

В 1855 году в экономических примечаниях упомянута шестая часть деревни Федорово, что была пустошь Грибаново на правой стороне речки Жуковки.

В ней три двора с 16-ю мужчинами и 16-ю женщинами. Промыслы: 2 пильщика, 2 сапожника, и два человека в Москве во служении купцов. В 1890 году деревня в составе Белгородской волости Калязинского уезда.

Д. Грибово, Красновский с/о.

В 1628 г. писцовая книга Кашинского уезда Меньшой слободы Задубровской показывает деревню Грибово за несколькими владельцами: половина деревни за кашинцами Иваном и Тимофеем Матвеевыми детьми Воробьёва. У них 1 двор с 2 крестьянами. Другая половина деревни в 1 двор с 1 крестьянином является приданой вотчиной иноземца Богдана Гавриловича Латырева, у него двор вотчинников, но нет "жеребья" - земли. Жеребий же, д. Грибово, двор вотчинников и половина крестьянского двора за кашинцем Степаном Омеляновым сыном Алексеевым.

В 1678 году деревня у Ивана и Марка Ивановых детей Воробьевых, в деревне помещичий двор с 4 дворовыми и 1 крестьянский двор. Четверть деревни была у кашинца Михаила Артёмовича Матвеева. В 1762 г. деревня находится у вдовы Матрёны Михайловны Синявиной. В 1780-х гг. в деревне снова несколько помещиков. Это – Агрофена Ивановна Яшинская, Татьяна Ивановна Кучина, девица Любовь Семёновна Синявина. В деревне 9 дворов с

23 мужчинами и 21 женщиной.

В 1846 г. деревня числится за губернским секретарём Дмитрием Ивановичем Боктевым, в 1868 г. принадлежит Дмитрию Ивановичу и Александру Ивановичу Боктевым.

В 1887 г. деревня находилась в составе Красновской волости. Состояла из 2-х частей. Имела один посад, 4 колодца и пруд, насчитывала 11 дворов с 25 мужчинами и 37 женщинами. Дети учились в селе Красном. Промысел печной. В 1886 г. градом выбило рожь.

Д. Григорьево, Титовский с/о.

Входила в Кимрскую вотчину. В 1635 г. насчитывала 3 двора с 6 крестьянами и 3 бобылями. В 1851 г. в ней было 22 двора с 56 мужчинами и 82 женщинами. В 1887 г. деревня входила в Белгородскую волость Калязинского уезда. Дети учились в д. Титово. Промысел сапожный. В 1918 г. вошла в состав Кимрского района.

Д. Григорьевское, Устиновский с/о.

В 1628 г. деревня Григорьевское в 3 двора принадлежала Матвею Ивановичу Баркову на правах вотчины, он купил её у тестя Матвея Фролова. В 1678 году деревня у Ивана Митрофановича Лихачева, в деревне двор вотчинника, 2 крестьянских двора с 12 мужчинами и 1 бобыльский двор с 2 мужчинами.

Материалы Генерального межевания в 1780-х гг. показывают деревню Григорьевскую за Татьяной Михайловной Ермолиной, Иваном Степановичем Ермолиным, Фёклой Богдановной Масловой-Нелединской, Гаврилой Радионовичем Масловым-Нелединским, Анисьей Богдановной Левашовой. В селе 13 дворов с 34 мужчинами и 34 женщинами.

В 1806 г. владелицей была лишь вдова капитана Татьяна Богдановна Ермолина. В селе 8 дворов с 24 мужчинами и 21 женщиной. Уже в то время крестьяне ходили в отход в качестве сапожников.

В 1850 г. деревня состоит из 3-х частей, 1 часть у Анны Андреевны, 2 часть у Натальи Андреевны Головачёвых, 3 часть у поручика Дмитрия Васильевича Перхурова.

В 1887 г. деревня входила в состав Суворовской волости Корчевского уезда, стояла на ровном месте при реке Пудице, имела 1 посад, 10 дворов с 23 мужчинами и 28 женщинами. Крестьяне – бывшие помещицы двух сестёр.

В 1886 г. градом побило весь хлеб, брали в земстве ссуду по 5 руб. на душу. Промысел сапожный.

Д. Гридино, Красновский с/о.

В 1628 г. часть деревни принадлежала кашинцу Григорию Васильевичу Вотолину, половина деревни у вдовы Федоры Андреевны Вотוליной и сына её Фёдора. Четвёртая часть деревни у кашинца Рахманина Скобсева. Находилась деревня на территории Меньшой слободы Залубровской Кашинского уезда.

В 1678 году деревня у Никифора и Максима Афанасьевичей Вотоллиных, Федора Артемьевича Спешнева, Мирона Петровича Суколенова и Федора Ивановича Вотоллина. В 1762 г. владельцем деревни был Михаил Матвеевич Вельяминов-Зернов. Материалы Генерального межевания в 1780-х гг. называют

владельцами деревни девицу Матрёну Николаевну Картавину, Анну Никитичну Вельяминову-Зернову, Аграфену Михайловну Епифанову. В деревне 2 двора с 7 мужчинами и 5 женщинами. В 1806 г. деревней владеет Матрёна Николаевна Ефимонова и другие. В деревне 3 двора с 13 мужчинами и 12 женщинами. В середине XIX века 1 часть деревни – в собственности малолетних детей подпоручика Александра Бакастова, вторая часть – у штабс-капитана Михаила Ивановича Вильяминова-Зернова. В 1887 г. деревня входила в Красновскую волость Корчевского уезда, состояла из 2-х частей. Деревня имела один посад, 10 дворов с 32 мужчинами и 27 женщинами, 4 колодца. Дети учились в д. Городище. Промысел печной.

Д. Грозино. Приволжский с/о.

В 1628 году четверть пустоши, что была деревней Грозино, у кашинца Миния Яковлевича Шокурова, четверть у вдовы Офимьи Слепцовой с детьми. В 1678 г. деревня в собственности Фёдора Александровича Костомарова. Деревня в 3 двора с 14 крестьянами, 1 вдова, 1 крестьянин в бегах.

В 1771, 1781 гг. владелицей названа Прасковья Кузьминична Костомарова. В деревне 17 дворов с 51 мужчиной и 44 женщинами.

В 1851 г. в деревне 23 двора с 97 мужчинами и 95 женщинами и несколько владельцев: титулярная советница Елена Михайловна, прапорщица Екатерина Яковлевна и подпоручик Дмитрий Алексеевич Костомаровы. В деревне строится водяная мельница о двух поставах.

В 1887 г. деревня в составе Белгородской волости Калязинского уезда. Расположена по скату, недалеко от р. Хотчи, с севера ручей Минеевский.

В 1886 г. пало 3 лошади и корова. Промыслы: извозный (зимой дрова и брёвна из рощ Кулагина на завод Зызыкина и в село Пухлимо) и местный сапожный.

Д. Губино, ныне нет.

В 1628 году д. Губино на Осановском озере в Ильинской вотчине старицы Ирины Ивановны Мстиславской, в деревне 2 двора с 3 крестьянами и 2 бобылями. В 1645 г. вместе с селом Ильинским передана из дворцового ведомства московскому Архангельскому собору. По материалам Генерального межевания числится за Коллегией экономии.

В 1887 г. входила в Ильинскую волость Корчевского уезда, стояла на возвышенности, при озере Усад-Осаново, имела два посада, 10 дворов с 34 мужчинами и 38 женщинами. Дети учились в с. Ильинском. Промысел сапожный.

С. Губин-Угол, Фёдоровский с/о

В 1569 г. с. Губин-Угол с деревнями находилось в Дубенском стане Кашинского уезда и принадлежало старицкому Успенскому монастырю. В селе были храмы Покрова Богородицы и Флора и Лавра.

Вот перечень деревень Губин-Угольской вотчины старицкого Успенского монастыря: Холопево, Фёдорово, Святые, Соболево, Пантелеево, Большая Залужница, Слепая, Поруново, Орешница, Рогово, Еруново, Фофаново, Чуево. Окуловская, Рушиново.

В 1628 г. с. Новое Губин-Угол тож относится к Дубенскому стану и является вотчиной Пречистой Богородицы старицкого монастыря.

Церковь Флора и Лавра “стоит без пенья”, дворы попа и дьячка пусты, жил на церковной земле лишь пономарь Ивашко Офремов и в монастырском дворе дворник Матвейка Микифоров. В 1678 г. село принадлежит тому же монастырю, но числится не в Дубенском стане, а в Пудицком. В 1780 и 1806 гг. село принадлежит Коллегии экономии. В 1806 г. имелась деревянная одноэтажная церковь Покрова Божьей Матери. В селе было 18 дворов с 57 мужчинами и 49 женщинами.

В 1887 г. село находилось в Ларцевской волости Корчевского уезда. Стояло на ровном месте при озере Губинском, имело 2 посада. Промыслы: сапожники, слесари, красильщики и торговцы. В селе – одна мастерская с 23 рабочими, 2 чайные, мелочная лавка, красильня, 46 дворов с 112 мужчинами и 156 женщинами. А также Покровская церковь каменная 1858 г., в которой 5 престолов: холодный – Покрова Богородицы, тёплый – Трёх святых: Василия Великого, Иоанна Златоуста, Григория Богослова, святого князя Александра Невского, святых мучеников Флора и Лавра; святого Николая. При церкви два кладбища, новое открыто в 1885 г. При церкви три хозяйства причта. Запашки нет, лишь огороды. Покос сдавался в аренду.

Д. Данильцево (вошла в состав д. Кучино).

В 1645 году пустошь Данильцево пожалована московскому Архангельскому собору вместе с селом Ильинским. В 1678 году деревня в 1 двор у ключаря Архангельского собора Андрея Давыдова. В 1780 и 1806-м годах находилась в ведении Коллегии экономии и насчитывала соответственно 13 дворов с 29 мужчинами и 28 женщинами и 24 двора с 82 мужчинами и 91 женщиной. В 1851 году деревня у Ведомства Государственных имуществ, насчитывает 33 двора с 109 мужчинами и 126 женщинами. В 1887 году входила в Ильинскую волость Корчевского уезда. Стояла на ровном низменном месте при безымянном ручье. Имела два посада, тридцать семь колодцев, два пруда, 36 дворов с 80 мужчинами и 117 женщинами.

Д. Демидово (Новая Деревня). Ныне не существует.

В 1851 году на пустоши Березовка с пустошами вновь выстроенная деревня Демидово, принадлежавшая малолетней девице Любови Павловне Демидовой. Упоминается в 1887 году в составе Горицкой волости Корчевского уезда. Стояла на равнине, имела 1 посад, 2 колодца, пруд, 9 дворов с 22 мужчинами и 25 женщинами. Дети обучаются в селе Русилове. Промышляют в подённыхках и печниках.

Д. Демидово. Ныне д. Демидовка Фёдоровского сельского округа.

В 1780 году принадлежала Коллегии экономии как бывшее владение старицкого Успенского монастыря. В деревне 11 дворов с 33 мужчинами и 30 женщинами. В 1887 году находилась в Ларцевской волости Корчевского уезда. Стояла на возвышенности, имела 2 посада, 11 колодцев, 2 пруда, 33 двора с 79 мужчинами и 89 женщинами. Дети учатся в селе Губин-Угол. Промышленники: сапожники и посадчики. В деревне 2 сапожные мастерские по 15 и 30 человек.

Д. Демидово. Устиновский сельский округ.

В 1628 году находилось в Пудицком стане у Тимофея Борисова. В 1780 году находилась во владении Сергея, Фёдора и Алексея Алексеевичей Борковых.

В деревне 6 дворов с 18 мужчинами и 19 женщинами. В 1806 году владельцем назван лишь капитан Фёдор Борков. В 1851 году 23 двора с 91 мужчиной и 104 женщинами у малолетних господ Борковых, 3 двора с 13 мужчинами и 12 женщинами у коллежской регистраторши Авдотьи Ивановны Клобуковой. В 1887 году входила в Суворовскую волость Корчевского уезда, состояла из трёх частей. Стояла на крутом берегу реки Малой Пудицы, имела 1 посад, 7 колодцев, 2 пруда, 34 двора с 54 мужчинами и 56 женщинами. Дети учатся в д. Суворово. В деревне винная и мелочная лавки, промысел сапожный.

Д. Демихово. Кошкинский сельский округ.

К 1851 году на починке Ежеговском Денисово тож вновь выстроена деревня Демихово, принадлежавшая Петру Матвеевичу Олсуфьеву, до этого пустошь принадлежала Анне Яковлевне Алсуфьевой. В 1887 году селение в Стоянцевской волости Корчевского уезда. Стояло по скату на восток, имело 1 посад, 4 колодца, пруд, 6 дворов с 14 мужчинами и 18 женщинами, в промежутках между постройками деревья. Дети учатся в селе Стоянцы. Промышленники: плотники, фабричные и пастухи. Селение зажиточное.

Д. Деревенька (Якушево), ныне не существует.

В 1628 году деревня в 1 двор с 1 бобылем была в Быковской вотчине кашинского Сретенского монастыря. В 1780-х годах принадлежала Коллегии экономии как бывшее владение кашинского Сретенского девичьего монастыря, называлась Старое Якушево, имела 16 дворов с 50 мужчинами и 50 женщинами. В 1806 году называлась также Старое Якушево, имела 14 дворов с 48 мужчинами и 37 женщинами. В 1851 году деревня Старое Якушево в 3 двора с 12 мужчинами и 14 женщинами у Ведомства Государственных имуществ. В 1887 году входила в Красновскую волость Корчевского уезда. Стояла на равнине на реке Медведице. Имела 1 посад, 3 колодца, пруд, 4 двора с 14 мужчинами и 15 женщинами. Дети учились в селе Быкове, промысел столярный.

Д. Деревенька (Кузьминская), ныне не существует.

В 1628 году существовал погост Кузьминское на Медведице, где было 4 бобыльских двора. Погост был приписан к погосту Покровскому на устье речки Руготины Пудицы. 1780 году принадлежала Коллегии экономии как бывшая собственность Тверского архиерея. В деревне 4 двора с 15 мужчинами и 18 женщинами. В 1858 году числилась в Дубровской волости Неклюдовского сельского общества и насчитывала 14 ревизских душ. В 1887 году входила в состав Суворовской волости Корчевского уезда, стояла на ровном месте недалеко от Медведицы и Большой Пудицы. Имела 1 посад, 6 колодцев, 7 дворов с 25 мужчинами и 27 женщинами. Дети учились в д. Ново-Ивановское в земской школе. Промысел плотничий.

Д. Деревниши. Центральный сельский округ.

В 1780-х годах деревня в 9 дворов с 20 мужчинами и 18 женщинами принадлежала Дмитрию Михайловичу Зыкову. В 1806 году титулярной советнице Прасковье Михайловне Арсеньевой. В 1851 году селение в 11 дворов с 32 мужчинами и 47 женщинами у капитан-лейтенанта Александра Павловича Арсеньева. В 1887 году входила в Ильинскую волость Корчевского уезда. Стояла на возвышенности, имела 1 посад, 9 колодцев, пруд, 25 дворов с 61

мужчинами и 69 женщинами. Дети учились в селе Отрубнёво. Промысел сапожный. В деревне была сапожная мастерская с 2 рабочими.

Д. Детишкино.

Упоминается в 1780-х годах как собственность Сергея, Федора и Алексея Алексеевичей Борковых. В 1806 году она называлась д. Деткино и принадлежала капитану Федору Боркову. В 1851 году числилась уничтоженной. Находилась в даче сельца Маркова (Майково).

Д. Дитятево. Ныне д. Дитятево Кошкинского сельского округа.

В 1780-х и 1806 годах владелицей пустоши Детятево названа Анна Андреевна Олсуфьева. К 1851 году на пустоши построена деревня в 23 двора с 76 мужчинами и 72 женщинами. В 1887 году это уже деревня, входящая в Горицкую волость Корчевского уезда. Стояла на возвышенной равнине. Имела 20 колодцев, пруд, мелочную лавку, двух торговцев из сундука, 22 двора с 67 мужчинами и 71 женщинами. Промышляли в синильщиках.

Погост Дмитровский (Печетово), центр Печетовского сельского округа

В 1628 году в погосте Дмитровском церковь во имя Великомученика Дмитрия и Мученицы Прасковьи, двор попа, пустой двор пономаря, келья нищей. Находился на территории Большой слободы Задубровской. В документе 1688 года упоминается та же церковь. В 1726 году наряду с погостом Дмитровским встречается название "Печетово". Крестьянских дворов здесь не было, только усальбы причта. Село в XVIII-XIX веках часто называли "Митрием Солунским". В 1887 году в селе было уже 15 дворов с 41 мужчиной и 48 женщинами. Село входило в Яковлевскую волость Корчевского уезда. Стояло на возвышенном месте. В селе было 4 хозяйства причта, земская школа, 3 бакалейные лавки. 26 октября и в 10-ю пятницу в селе проходили ярмарки. Торговали сельхозпродуктами и орудиями труда: серпами, косами, граблями и т.д. В селе церковь Дмитриевская каменная, построенная в 1835 году, с 3 престолами: Дмитрия Солунского, Святого Николая и Мученицы Параскевы.

Сельцо Дмитровское, находилось между селом Горицы и д. Наумово.

Упоминается лишь в 1846 году как владение многих помещиков (всех мы не знаем): вторая часть у полковницы Александры Петровны Толстой, пятая часть у девицы Доминики Захаровны Олсуфьевой, шестая часть у штабс-капитанши Екатерины Захаровны Демидовой, седьмая часть у полковника Александра Матвеевича Олсуфьева.

Сельцо Дмитровское (ныне не существует).

В 1845 году "вновь выстроенным" сельцом владела Варвара Николаевна Перская с дочерью Ольгой Дмитриевной и Софьей Дмитриевной. В 1864 году владелицей названа лишь Ольга Дмитриевна Перская. В 1887 году владелицей была В.А. Азанчевская-Азанчеева. Сельцо входило в Ларцевскую волость Корчевского уезда. Хозяйство велось всего 3 года, ранес славалось в аренду. В хозяйстве трёхполье, из орудий: два плуга, две сохи, 1 косуля, 1 железная борона, 1 молотилка, 1 веялка. Имелся тёплый скотный двор. При хозяйстве приказчик, 4 годовых рабочих и работница. В 1917 году последней владелицей названа статская советница Анна Александровна Азанчевская-Азанчеева.

Д. Долматово, Центральный сельский округ.

В 1780-х годах деревня в 1 двор с 5 мужчинами и 6 женщинами принадлежала Марье Фёдоровне Пивовой, в деревне находился деревянный господский дом. В 1806 году владелицей названа подполковница Дарья Ивановна Раковская. Крестьяне в деревне "средственного зажитку". В 1847 году деревня Долматово размежевана на 2 участка. 1 часть у подполковницы Марии Андреевны Арсеньевой. 2 часть у штабс-капитана Льва Александровича Раковского. В 1887 году входила в состав Ильинской волости Корчевского уезда. Стояла на ровном месте. Имела 2 посада, 13 дворов с 45 мужчинами и 49 женщинами. Дети учились в селе Отрубнёве. Промысел сапожный.

Д. Дольницы, Быковский сельский округ.

В 1780-х годах принадлежала княгине Настасье Фёдоровне Шеховской и насчитывала 22 двора с 49 мужчинами и 52 женщинами. В 1806 году деревня числится за камергером короля польского князем Александром Ивановичем Шаховским. В 1851 году д. Дольницы и вновь выстроенное село Городок были в общем владении коллежской асессорши Варвары Владимировны Римской-Корсаковой, княгини Аделаиды Шаховской и казенных крестьян д. Вырохино, в деревне было 22 двора с 103 мужчинами и 104 женщинами. В 1887 году деревня входила в Красновскую волость Корчевского уезда. Стояла на возвышенности недалеко от реки Медведицы. Имела 2 скученных посада, 9 колодцев, 46 дворов с 128 мужчинами и 152 женщинами. Дети учились у местных грамотеев. Промысел печной. Годы 1884, 1885, 1886 были неурожайными.

Д. Дорохово (см. д. Вишенье).

Д. Дор, Быковский сельский округ.

В 1628 году в Быковской вотчине кашинского Сретенского монастыря была деревня Дор в 5 дворов с 4 крестьянами и 2 бобылями. В 1678 году в деревне 3 двора. В 1780-х годах вместе с селом Быковом принадлежала Коллегии экономии как бывшая собственность кашинского Сретенского монастыря. В деревне было 11 дворов с 31 мужчиной и 33 женщинами. В 1806 году дворов уже 24, в них проживали 43 мужчины и 83 женщины. В 1858 году крестьяне деревни числились государственными. Деревня входила в Дубровскую волость. В 1887 году деревня входила в Красновскую волость Корчевского уезда. Стояла на равнине недалеко от реки Медведицы. Имела 1 скученный посад, мелочную лавку, маслобойню, 15 дворов с 47 мужчинами и 58 женщинами. Дети учились в селе Быкове. Промысел отхожий красильный. Одна семья выселилась в 1827 году в Тобольскую губернию, другая в 1807 году в Оренбургскую, третья в 1875 году в Курскую губернию. Все они имеют красильные заведения.

Д. Дор (ныне не существует).

В 1628 году пустошь Дор на Медведице входила в вотчину Пречистой Богоматери Ширинского монастыря, находилась на территории Большой слободы Задубровской. В 1780 году принадлежала Коллегии экономии как бывшая собственность Ширинского монастыря. В 1858 году в деревне проживали 128 ревизских душ государственных крестьян. Входила деревня в Неклюдовское сельское общество Дубровской волости. В 1887 году деревня в составе Суворовской волости Корчевского уезда. Стояла на берегу реки

Большая Пудица недалеко от её впадения в реку Медведицу. Имела 1 посад, 9 колодцев, маслобойню, мелочную лавку, одного торговца из сундука, 13 дворов с 29 мужчинами и 38 женщинами. Дети учились в деревне Ново-Ивановское.

Д. Досадовка (ныне нет).

В 1859 году в ней не было дворов. В 1888 году деревня в Белгородской волости, 1 двор.

Д. Дрисково (Трисково). Ныне не существует. Деревня Тресково находилась на территории Маловасилевского сельского округа.

В 1780 году и 1806 году деревня Трясково принадлежала Петру Андреевичу Сысоеву, действительному статскому советнику и кавалеру, и насчитывала соответственно 4 двора с 10 мужчинами и 8 женщинами и 1 двор с 16 мужчинами и 16 женщинами. В 1887 году деревня Дрисково входила в Ильинскую волость Корчевского уезда. Стояла на ровном месте, имела 3 колодца, пруд, 1 посад, 11 дворов с 31 мужчиной и 28 женщинами. Дети учились в погосте Троицком.

Д. Дубово

В 1678 году принадлежала Сретинскому монастырю. Два двора. В 1780 году принадлежала Коллегии экономии. В деревне 16 дворов, 31 мужчина и 29 женщин. В 1858 году входила в Сафоньевское сельское общество Дубровской волости. 24 государственных крестьянина. В 1893 году в составе Красновской волости расположено на равнине недалеко от реки Медведицы. В деревне 1 посад, 3 колодца. В 1885 году был неурожай. Дети учатся в с. Быкове. Промысел - красильный. В 1884 году две семьи выселились в Екатеринославскую губернию, где имеют красильный завод.

Д. Дуброва. Ныне д. Дуброво Печетовского сельского округа.

В 1754 году пустошь Дуброва принадлежала кашинскому Сретенскому монастырю. В 1806 году во владениях Коллегии экономии на пустошах Лошкино и Аристово, бывших владениях Тверского архиерея, вновь поселена д. Дуброва. В 1861 году входила в Спировскую волость. В 1887 году входила в Яковлевскую волость Корчевского уезда. Стояла на возвышенности. Имела 2 посада, 4 пруда, 55 дворов с 135 мужчинами и 165 женщинами. Дети учатся в селе Печетове. Отхожие плотники и столяры. Несколько семей промышляют круглый год или даже несколько лет в южных губерниях. Один торгует мелочами из сундука.

Д. Дубровка. Шутовский сельский округ.

Входила в Кимрскую вотчину (см.). В 1635 году 1 двор с 5 крестьянами. В 1780 году называлась д. Дубровская, имела 7 дворов с 21 мужчиной и 23 женщинами. В 1887 году в составе Кимрской волости Корчевского уезда. Стояла на небольшой возвышенности при речке Кимрке. Имела 1 посад, 6 колодцев, 2 пруда, 22 двора с 46 мужчинами и 62 женщинами, трактир и сапожную мастерскую. Дети учились в кимрском Александровском училище. За медицинской помощью обращались в кимрскую земскую больницу. Местные и отхожие сапожники.

Д. Дубровка (ныне не существует).

В 1780-х и 1806 годах существовала пустошь Скоково, на земле которой

и возникла деревня. В 1847 году деревня уже была и насчитывала 5 дворов с 7 мужчинами и 10 женщинами, принадлежала московскому мещанину Марку Михайлову, вольноотпущенным крестьянам Василию и Дмитрию Федоровым и Семену Родионову, а также казенному крестьянину Гавриле Иванову. В 1887 году входила в Суворовскую волость Корчевского уезда. Стояла на горе при реке Медведице. Имела 1 посад, 3 колодца, 7 дворов с 19 мужчинами и 20 женщинами. Дети учились в деревне Тушаково (Ново-Ивановское). Промысел - плотники и сапожники.

Село Дуброво (Быковский с/о).

В 1628 году в Горицкой вотчине патриарха Филарета была д. Дуброво в 2 двора с 1 крестьянином и 1 бобылем. В 1678 году в деревне 5 дворов. Она по-прежнему в патриаршей вотчине. В 1780 -х годах принадлежала Михаилу Андреевичу Олсуфьеву. В селе 42 двора со 115 мужчинами и 121 женщиной. В 1806 году – статской советнице Анне Андреевне Олсуфьевой. В селе 11 дворов с 79 мужчинами и 49 женщинами. В 1845 году статскому советнику Фёдорову Михайловичу Олсуфьеву. После 1861 года надел крестьяне получали от Николая Ивановича Новокщёнова, который в 1887 году назван владельцем сельца Дуброва, находящегося рядом с селом. В 1887 году Горицкой волости Корчевского уезда, расположено по склону, имело 2 посада, 6 колодцев, 2 пруда, кузницу, 14 дворов с 75 мужчинами и 82 женщинами. Дети учились в селе Горицы. Промышляли в синильщиках. В селе Преображенская каменная церковь, построенная в 1852 году, имела 3 престола: Преображения Господня, Архистратига Михаила и Святого Николая.

Д. Дубьё. Ныне нет. Находилась на территории Лосевского сельского округа.

В 1678 году сельцо Дубье принадлежало Кондрату Григорьевичу Яцкину, в нем был двор помещика с крепостными людьми. В 1780-х годах деревня Дубья принадлежала Семёну Васильевичу Новосильцеву, Ивану Васильевичу Воробьёву, Прасковье Петровне Козловой и Матрёне Максимовне Поярковой. В деревне 9 дворов с 24 мужчинами и 23 женщинами. В 1806 году деревня Дубья принадлежала поручику Василию Ивановичу Болкашину, майору Григорию Семёновичу Новосильцеву, капитану Николаю Ивановичу Воробьёву и малолетней Анне Поярковой. В деревне 10 дворов с 29 мужчинами и 26 женщинами. В 1843 году первая часть деревни числится за кандидатом Александром Васильевичем Новосильцевым, вторая часть за артиллерии поручиком Александром Ивановичем Воробьёвым, а третья часть за штабс-капитаном Василием Ивановичем Болкашиным. В 1887 году деревня Дубьё входила в Красновскую волость Корчевского уезда, стояла на равнине, имела 2 посада, 10 колодцев, 3 пруда, 24 двора с 84 мужчинами и 74 женщинами. Дети учились у местных грамотеев. Промысел печной. Один торговец мелочью из сундука. У деревни посёлок Дубьё, принадлежавший мещанам М. и А. Соколовым. Земли 81 десятина, трёхполье.

Д. Дудино. Устиновский сельский округ.

В 1628 году на речке Ужболке (Лужменке) в поместье стряпчего Лученина Федоровича Еремеева была д. Дудино, до Еремеева она принадлежала Тимофею

Лихачеву. В 1678 году сельцо у кашинца Матвея Ивановича сына Еремеева, в сельце двор помещика. В 1750 году Тихон Данилович Еремсев, унаследовавший сельцо после смерти родителей Данилы Ивановича и Татьяны Григорьевны Еремеевых, делится с братьями Никифором и Степаном сельцом Дудино и сельцом Крепково Кашинского уезда Пудицкого стана. В 1780-х годах сельцо принадлежало артиллерии полковнику Михаилу Карповичу Нерову. В сельце 13 дворов с 39 мужчинами и 42 женщинами. В 1806 году сельцо находится в общем и нераздельном владении подпоручика Михайлы, малолетнего Николая и девнцы Натальи Васильевых детей Булатовых. Имение состояло в опеке. В селении одноэтажный господский дом, 18 крестьянских дворов с 61 мужчиной и 59 женщинами. В 1844 году владельцем назван помещик Булатов. В 1887 году деревня Дудино входила в Суворовскую волость Корчевского уезда. Стояла на возвышенности при речке Лужменке, имела 2 скученных посада, 2 колодца, пруд, 23 двора с 64 мужчинами и 71 женщиной. Дети учились в деревне Суворово. Местные и отхожие сапожники.

Д. Дутово. Ныне деревня Дуты Печетовского сельского округа.

В 1757 году принадлежала констапелю (первый офицерский чин в морской артиллерии, в 1830 г. заменен чином прапорщика) Ивану Ивановичу Вранникову. В 1760 году вдове Авдотье Михайловне Яцкой. В 1769 году вдове Татьяне Фёдоровне Хвостовой. В 1776 году бригадиру, впоследствии генералу от инфантерии Сергею Дмитриевичу Дурново. В материалах Генерального межевания нет деревни, имеется указание, что это была пустошь под названием Дутая, Дуты или Дутово. Лишь с 1791 года впервые пишется слово «деревня», она носила название Дутая. В 1825 году владельцем числится генерал и кавалер Иван Николаевич Дурново, а с 1850 по 1861 год действительный статский советник Павел Дмитриевич Дурново. После 1861 года крестьяне получили надел от гвардии полковника Петра Павловича Дурново. В 1887 году деревня числится в составе Яковлевской волости Корчевского уезда. Стояла на возвышенности, имела 1 посад, 8 колодцев, пруд, 26 дворов с 58 мужчинами и 70 женщинами, в полях сеяли гречу. Дети учились у местных грамотеев. Промыслы сапожный и плотничий.

Д. Дымово. Шутовский сельский округ.

В 1628 году пустошь Дымово на речке Дымовке в Дубенском стане Кашинского уезда принадлежала Кормового двора степенному ключнику Тимофею Ивановичу Лихачеву. В 1780-х годах сельцо Дыманово принадлежало Степану Ивановичу Медведеву и Матрене Афанасьевне Шемякиной. В сельце 20 дворов с 80 мужчинами и 80 женщинами. В 1851 году деревня в общем владении генерал-лейтенанта Н. М. Дохтурова и коллежского регистратора Сарачинского. В 1861 году владельцем назван г. Перхуров. В 1864 году деревня называлась Дым и насчитывала 116 ревизских душ. В 1887 г. деревня числится в Ларцевской волости Корчевского уезда. Стоит на ровном месте недалеко от реки Кимерки. Имела 2 посада, 11 колодцев, пруд, 47 дворов с 151 мужчиной и 151 женщиной. На реке Кимерке водяная мельница, сдавалась крестьянам в аренду. Имелись также ветряная мельница, 4 сапожные мастерские, 5 мелочных лавок, местные и отхожие сапожники.

Д. Ежево (ныне не существует).

В 1780-х годах деревня в 1 двор принадлежала Федосье Никитичне Борковой, в ней проживали 2 мужчин и 4 женщины. В 1806 году в деревне было 3 двора с 5 мужчинами и 12 женщинами, принадлежала она девице Софье Ивановне Борковой. В 1868 году крестьяне получали надел от Софьи Михайловны Борковой. В 1887 году деревня входила в Паскинскую волость Корчевского уезда, стояла в низине на ручье Коприловском, имела 2 посада, 2 колодца, пруд, 4 двора с 13 мужчинами и 11 женщинами, винную и мелочную лавки. Промыслы печной и сапожный.

Д. Емельяновка. Шутовский сельский округ.

В 1628 году существовала пустошь Омельяново Дубенского стана Кашинского уезда. В 1780-х годах деревня числилась за Коллегией экономии как бывшая собственность тверского Отроча монастыря. В 1887 году деревня входила и Кимрскую волость Корчевского уезда, стояла на равнине, имела 2 посада, 5 колодцев, 2 пруда, 14 дворов с 29 мужчинами и 33 женщинами. Дети учились в Кимрах в Вознесенском училище. За медицинской помощью обращались в Кимры. Промысел сапожный.

Сельцо Ермолино (ныне не существует).

В 1628 году пустошь Ермолино находилась в Пудицком стане Кашинского уезда и принадлежала кашинцу Ивану Григорьевичу Бугримову на правах поместья, полученного им от отца. В 1678 году 2 двора с 8 мужчинами у Федора Матвеевича Маслова, 1 двор с 4 мужчинами у вдовы Ильи (фамилия написана неразборчиво) Марьи. В 1780-х годах насчитывало 1 двор с 3 мужчинами 5 женщинами и принадлежало Аполлону Ивановичу Самарину и Авдотье Саввишне Головачевой. В 1806 году штаб-ротмистру Дмитрию Алексеевичу Давыдову и насчитывало 4 двора с 20 мужчинами и 29 женщинами. В 1887 году входило в состав Ильинской волости Корчевского уезда, принадлежало солдату М.М. Журавлеву, стояло на ровном низменном месте. В собственности его владельца водяная мельница в деревне Дымово Ларцевской волости.

Д. Ершово. Ныне нет.

В 1780-х годах принадлежала Коллегии экономии как бывшая собственность Тверского архиерея и насчитывала 9 дворов с 27 мужчинами и 25 женщинами. В 1806 году в деревне 19 дворов с 60 мужчинами и 59 женщинами. В 1851 году деревня у Ведомства Государственных имуществ и насчитывает 27 дворов с 91 мужчиной и 82 женщинами. В 1887 году входила в Стоянецкую волость Корчевского уезда. Стояла на равнине близ реки Малая Пудица. Имела 2 посада, 17 колодцев, пруд, 42 двора с 106 мужчинами и 123 женщинами. Вдоль улиц посажены деревья. Дети учились в своей школе грамотности. Промыслы: отхожий сапожный и плотничий.

Д. Ескино. Лосевский сельский округ.

В 1628 году принадлежала кашинцу Борису Шерапову сыну Кошкодамову и числилась как "пустошь, бывшая деревня" Ескино. Входила в Малую слободу Задубровскую. В 1678 году сельцо Ескино у Максима Борисовича Кошкодамова, в сельце двор вотчинников, 17 людских дворов и 3 крестьянских двора. В 1775 принадлежала Илье Ивановичу Орлову и

насчитывала 18 дворов с 33 мужчинами и 31 женщиной. В 1780-х годах по материалам Генерального межевания принадлежала ему же, а в метрической книге владельцем назван Платон Иванович Орлов. В 1798 году деревня в собственности надворного советника Текутьева. В 1806 году его вдове Елизавете Степановне Текутьевой и насчитывала 10 дворов с 30 мужчинами и 31 женщиной. В 1810 году генерал-лейтенанту Петру Андреевичу Лопухину. В 1812, 1848 годах его вдове Марии Ивановне Лопухиной. В 1887 году деревня входила в Яковлевскую волость Корчевского уезда, стояла на возвышенной равнине, имела 2 скученных посада, 2 пруда, 26 дворов с 88 мужчинами и 91 женщиной, ветряную мельницу, сапожную мастерскую, 2 кожевенных завода. Дети учились в деревне Яковлевской. Промыслы сапожный и кожевенный.

Сельцо Естифьево.

Упоминается в Ларцевской волости в 1861 году. В списках 1887 года его нет.

Сельцо Ефимьяново.

В 1780-х годах сельцо у Максима Васильевича Суворова, Петра и Ивана Васильевичей Елдезиных. В 1806 году у подпоручика Петра Васильевича и гвардии прапорщика Степана Васильевича Елдезиных. В 1847 году упоминается в составе Суворовской волости, находилось к северо-западу от деревни Слизино. Было в общем владении подпоручика Петра и сержанта Ивана Елдезиных. В 1851 году в собственности Софьи Матвеевны Великопольской. В списках 1887 года его нет.

Д. Желково. Маловасилевский сельский округ.

В 1628 году деревня в 2 двора, где проживали 1 охотник и 2 бобыля, была в Ильинской вотчине старицы Ирины Ивановны Мстиславской. В 1645 году вместе с селом Ильинским пожалована из дворцового владения московскому Архангельскому собору, в 1678 году числилась за соборным попом Авраамием и насчитывала 15 дворов. В 1780-х годах принадлежала Коллегии экономии и насчитывала 41 двор с 82 мужчинами и 86 женщинами. В 1851 году деревня у Ведомства Государственных имуществ и насчитывает 35 дворов с 87 мужчинами и 108 женщинами. В 1887 году входила в Ильинскую волость Корчевского уезда. Стояла на ровном месте, имела 2 посада, 22 колодца, 3 пруда, 33 двора с 80 мужчинами и 106 женщинами. Дети учились в погосте Троицком в приходской школе. В деревне 2 мелочные лавки, кузница, отхожие сапожники.

Д. Желудьево. Ныне нет.

В 1645 году вместе с селом Ильинским пожалована московскому Архангельскому собору. В 1678 году числилась за соборным ключарём Иоанном. В 1780-х годах принадлежала Коллегии экономии и насчитывала 22 двора с 56 мужчинами и 50 женщинами. В 1851 году селение у Ведомства Государственных имуществ и насчитывает 15 дворов с 56 мужчинами и 58 женщинами. В 1887 году входила в Ильинскую волость Корчевского уезда. Стояла в низине, имела 2 посада, 9 колодцев, пруд, 19 дворов с 51 мужчиной и 66 женщинами. Дети учились в селе Ильинском. Отхожие сапожники.

Д. Жерихово (ныне нет).

Упоминается лишь с 1851 года как "вновь выстроенная" деревня

Жирихово на пустошах Жихарево и Александровка, принадлежала она полковнице Софье Петровне Лодыженской. В 1887 году в составе Красновской волости Корчевского уезда. Деревня имела 1 посад, 5 колодцев, 11 дворов с 33 мужчинами и 37 женщинами. Дети учились в земской школе деревни Городища. Промысел печной.

Д. Жижимориха (Лосевский сельский округ).

В 1780-х годах и в 1806 году деревня называлась Жижиманиха. В 1780-х годах принадлежала Прасковье Петровне и Никите Кондратьевичу Козловым и насчитывала 4 двора с 11 мужчинами и 13 женщинами. В 1806 году поручику Василию Ивановичу Болкашину. В 1851 году деревня в 8 дворов с 38 мужчинами и 34 женщинами у штабс-капитана Василия Ивановича Болкашина. В 1887 году числилась в Яковлевской волости Корчевского уезда. Стояла на ровном низменном месте, имела 1 скученный посад, 8 колодцев, 2 пруда, 18 дворов с 54 мужчинами и 63 женщинами. Дети обучались в Яковлевской земской школе. Промысел печной.

Д. Жилино. Маловасилевский сельский округ.

В 1780-х годах принадлежала Дарье Андреевне Сомовой. Насчитывала 12 дворов с 34 мужчинами и 37 женщинами. В 1806 году числилась за секунд-майоршей Прасковьей Михайловной Давыдовой и девицей Елизаветой Ивановной Павловой. В 1847 году д. Жилино размежевана на 2 участка. 1 часть у детей Николая Александровича Лосева – мичмана Александра и девицы Прасковьи. 2 часть у подпоручицы Екатерины Николаевны Давыдовой с детьми. В 1887 году числилась в Стоянецвской волости Корчевского уезда. Стояла на небольшой возвышенности. Имела 2 посада, 3 колодца, пруд, 12 дворов с 24 мужчинами и 27 женщинами. Дети учились в земской школе в селе Троицком. Промыслы: отхожие сапожники. Промысел в эти годы упал, т.к. заработки уменьшились почти в три раза.

Сельцо Жилино. Ныне нет.

В 1887 году входило в Стоянецвскую волость Корчевского уезда и принадлежало мещанину В.П. Поливанову. Стояло на ровном месте. В сельце мелочная лавка, пасека на 20 ульев. Севооборот четырёхпольный: рожь, овёс, греча и пар.

Д. Жуковка. Приволжский сельский округ.

В 1771, 1785 годах принадлежала вдове подполковнице Анне Ильиничне Скорятиной и насчитывала 1 двор с 2 мужчинами и 3 женщинами. В 1843 году хозяйкой названа Варвара Неронова. В 1851 году деревни Жуковки нет, упоминается лишь скотный двор Жуковка, где содержится скот местной породы. При дворе 3 поля, которые засевали рожью, овсом, ячменём. Принадлежал скотный двор подполковнице Екатерине Александровне Софьяно (Софиано). В 1861 году крестьяне из деревни Башарино переселились на место бывшей деревни Жуковки, и деревня продолжила свое существование. В 1890 году деревня входила в Белгородскую волость Калязинского уезда. Стояла на ровном месте на безымянном ручье, впадающем в реку Хотчу. В деревне была кузница. Промысел сапожный. Дети обучались в селе Николо-Хотча.

Д. Журавково (ныне нет).

В 1678 году в Быковской вотчине кашинского Сретенского монастыря упоминается д. Жаровково, что прежде была пустошью. В 1780-х годах и 1806 году деревня называлась Жаровшево, принадлежала Коллегии экономии как бывшая собственность Сретенского монастыря и насчитывала соответственно 5 дворов с 11 мужчинами и 17 женщинами и 10 дворов с 43 мужчинами и 41 женщиной. В 1858 году в ней насчитывалось 35 государственных крестьян обоего полу. В 1887 году деревня в составе Красновской волости Корчевского уезда. Стояла на равнине, имела 1 посад, 5 колодцев, пруд, 8 дворов с 27 мужчинами и 23 женщинами. Дети учились в селе Быкове. Промышляли в красильщиках. В 1887 году рожь выбило градом.

Д. Журово. Устиновский сельский округ.

В 1628 году деревня входила в Большую слободу Задубровскую Кашинского уезда и числилась за кашинцем Фёдором Суворовым. В деревне 2 двора с 3 крестьянами и 2 бобылями. В 1780-х годах деревня принадлежала Ирине Петровне Петровой, Ивану Михайловичу Свечину, Афросинье Ивановне Шишковой и насчитывала 8 дворов с 22 мужчинами и 23 женщинами. В 1806 году владельцами названы: титулярная советница Александра Дмитриевна Петрова и вдова поручика Ирина Петровна Петрова. В деревне шили сапоги и платили оброк 7 рублей в год. В 1847 году хозяйкой названа прапорщица Анна Николаевна Ломакина. В 1887 году деревня входила в Суворовскую волость Корчевского уезда. Стояла на возвышенности, на реке Малой Пудице, имела 2 посада, 3 колодца. Дети учились в деревне Суворово. Промысел сапожный.

Д. Заболотье.

Упоминается в писцовой книге с. Кимры 1635 года, где-то в районе д. Скулино. В деревне было 3 двора с 5 крестьянами и 3 бобылями.

Д. Завидово. Паскинский сельский округ.

В 1628 году деревня в 1 двор с 3 бобылями находилась в Кашинском уезде в Большой слободе Задубровской и принадлежала кашинцу Игнатию Петровичу Кошкарову. В 1780-х годах существовало сельцо Завидово в 4 двора с 10 мужчинами и 13 женщинами, принадлежало флота лейтенанту Алексею Никифоровичу Хвостову, Петру Васильевичу Сипягину, Петру Петровичу Мельсину, Сергею и Илье Кирилловичам Иевским, часть Егора Кирилловича Иевского отошла в казну. В 1806 году владельцами числятся гвардии прапорщик Адам Петрович Мельсин и капитан Лев Сергеевич Иевский. В сельце 7 дворов с 26 мужчинами и 20 женщинами. В 1846 году владельцем назван Дмитрий Васильевич Перхуров. В 1887 году деревня Завидово стоит на правом берегу реки Большой Пудицы. В четверти версты от неё находится деревня Лукьяново, с которой деревня Завидово имеет общий надел. Дети учатся в деревне Паскино. Промысел сапожный, работают на кимрский рынок. В деревне 25 дворов с 68 мужчинами и 82 женщинами.

Д. Завидово. Кучинский сельский округ.

В 1628-29 годах пустошь Завидово находилась в Стоянецкой вотчине патриарха Филарета в Кашинском уезде в Большой слободе Задубровской. В 1780-х годах находится в ведении Коллегии экономии как бывшая собственность

Синодального ведомства. В деревне 14 дворов с 28 мужчинами и 33 женщинами. В 1851 году селение у Ведомства Государственных имуществ и насчитывает 26 дворов с 107 мужчинами и 110 женщинами. В 1887 году деревня в составе Стоянцевской волости Корчевского уезда, имела 2 посада, 40 колодцев, 2 пруда, 45 дворов с 121 мужчиной и 124 женщинами. Дети учились в земской школе села Ивановского. Промышленники: плотники, красильщики и сапожники. В 1883 году сгорело 15 дворов.

Д. Задки. Ныне нет.

В 1628-29 годах в окрестностях деревни упоминаются две пустоши: Задки, вместе с деревней Петлино, и Зады Большие. Обе принадлежали кашинцу Ивану Казаринову сыну Шишкову. В 1780-х годах деревня Задки и сельцо Семёново принадлежали Николаю Фёдоровичу Хрипунову, Авдотье Васильевне Чашниковой, Федосье Ивановне Зыковой, Ирине Ивановне Угрюмовой, Екатерине Никитишне Бакастовой. В сельце и деревне 5 дворов с 20 мужчинами и 13 женщинами. В 1806 году упоминается лишь сельцо Семёново в 9 дворов с 29 мужчинами и 21 женщиной. Владельцами названы вдова капитана Аграфена Яковлевна Хрипунова и лейтенант Степан Фёдорович Зыков. В 1887 году деревня Задки входила в Паскинскую волость Корчевского уезда, стояла на возвышенности, имела 1 посад, 2 колодца, пруд, 2 двора с 9 мужчинами и 11 женщинами. Дети учились в селе Николо-Ниверьево. Местные отхожие портные, плотники, красильщики. В 1906 году деревня насчитывала 4 двора с 13 мужчинами и 16 женщинами.

Д. Зады. Ныне нет.

Образована в 1924 году 12 домохозяевами, выехавшими из деревни Глухово Яковлевской волости.

Д. Заково. Ныне нет.

В 1780-х годах принадлежала Дарье Андреевне Сомовой и насчитывала 9 дворов с 27 мужчинами и 23 женщинами. В 1806 году 12 дворов с 41 мужчиной и 52 женщинами принадлежали Прасковье Михайловне Давыдовой и 8 дворов с 21 мужчиной и 23 женщинами принадлежали девице Елизавете Ивановне Павловой. В 1869 году владелицей названа Екатерина Никитична Давыдова. К 1851 г. 1 часть д. Заково называлась "вновь выстроенная деревня Лосевка" в 9 дворов с 30 мужчинами и 37 женщинами, 2 часть деревни Заково в 9 дворов с 36 мужчинами и 37 женщинами принадлежала детям поручика Ивана Петровича Давыдова. В 1887 году селение в составе Паскинской волости Корчевского уезда. Стояло на ровном низменном месте, имело 2 посада, 10 колодцев, пруд, 21 двор с 41 мужчиной и 56 женщинами. Дети учились в погосте Троицком. Промысел – отхожие сапожники.

Д. Залесье (Заручье). Ныне деревня Заручьево Горницкого сельского округа.

В 1628 г. упоминаются две пустоши Заручье в Горицкой вотчине патриарха Филарета. В 1678 г. деревня в 3 двора в вотчине патриарха Иоакима. В 1780-х годах в деревне 18 дворов с 35 мужчинами и 30 женщинами, находилась в собственности вдовы майорши Анны Яковлевны Олсуфьевой и детей её лейб-гвардии Измайловского полка фурыера Матвея Васильевича и девицы Анны

Васильевны. В 1806 году деревня насчитывала 5 дворов с 14 мужчинами и 21 женщиной и принадлежала действительному статскому советнику Матвею Васильевичу Олсуфьеву. В 1848 году владельцем числится гвардии полковник Александр Матвеевич Олсуфьев. В 1851 году первая часть деревни у девицы Софьи Захаровны Олсуфьевой, вторая часть у полковницы Александры Петровны Толстой. В 1887 году деревня в составе Горицкой волости Корчевского уезда, стояла на равнине, имела 2 посада, пруд, 18 дворов с 50 мужчинами и 68 женщинами. Дети обучались в селе Горицы. Промышляли в синильщиках. В деревне валяльное заведение с 8 рабочими.

Д. Замятино. Титовский сельский округ.

Входила в Кимрскую вотчину. В 1635 году насчитывала 7 дворов с 15 крестьянами и 5 бобылями. В 1846 году 45 мужчин, в 1851 году 17 дворов с 54 мужчинами и 63 женщинами. В 1861 году 23 двора с 57 мужчинами и 60 женщинами. В 1887 году деревня входила в Белгородскую волость Калязинского уезда, располагалась по двум скатам. Дети учились в деревне Титово. Промысел сапожный.

Д. Заполук.

В 1780-х гг. числится в даче деревни Марково (Майково). В ней 11 дворов с 49 мужчинами и 47 женщинами. Владелец – Павел Матвеевич Олсуфьев.

Д. Запрудное. Ныне нет.

В 1780-х годах “деревня Прудцы и сёла” принадлежали Коллегии экономии, как бывшая собственность Тверского архиерея. В 1851 г. с. Запрудное в 12 дворов у Ведомства Государственных имуществ. В 1887 году деревня в составе Суворовской волости Корчевского уезда, стояла на небольшой возвышенности при речке Савинке, имела 2 посада, 2 пруда, 15 дворов с 31 мужчиной и 43 женщинами. Дети учились в деревне Суворово. Промысел сапожный. Одна семья выделяет овчины. Кузница, постоянный двор купца Зазыкина.

Д. Заручье (Залесье). Горицкий сельский округ. (см.Залесье.)

Д. Заручье (Марсуки). Горицкий сельский округ.

В 1678 году деревня в 3 двора в вотчине патриарха Иоакима. В 1780-х годах входила в Горицкую вотчину Дмитрия Матвеевича Олсуфьева. В 1806 году числится за подпоручицей Натальей Дмитриевной Хитрово и насчитывает 13 дворов с 41 женщиной и 50 мужчинами. В 1835 году находится в общем владении графини Толстой, девиц Олсуфьевых и Фёдора Михайловича Олсуфьева. В 1887 году в составе Горицкой волости Корчевского уезда. Стоит по склону на безымянном ручье, состоит из 2 частей, имеет 1 скученный посад, 18 колодцев, 4 пруда, 22 двора с 52 мужчинами и 74 женщинами. Дети учатся в земской школе в селе Горицы. Промышленники: фабричные и синильщики.

Д. Заручье. Ныне деревня Заручьево Маловасилевского сельского округа.

В 1780-х годах в деревне 8 дворов с 11 мужчинами и 13 женщинами. Принадлежала Алексею Ивановичу Головачёву. В 1806 году деревня в 7 дворов с 25 мужчинами и 28 женщинами в собственности Захара Алексеевича и кадета Якова Алексеевича Головачёвых. В 1844 году первая часть у капитан-лейтенантши Екатерины Васильевны Головачёвой, вторая часть у коллежского

секретаря Алексея Андреевича Головачёва. В 1851 году 1 часть подпоручицы Настасьи Григорьевны Головачевой, 2 часть девицы Натальи Андресвны Головачевой. В 1887 году в составе Паскинской волости Корчевского уезда, стояла в низине близ ручья Кузнецовского, имела 2 скученных посада, 10 колодцев, 2 пруда, 28 дворов с 68 мужчинами и 91 женщиной. Дети учились в селе Покровском. Кузница, промысел сапожный.

Д. Заручье. Ныне д. Заручьево Стоянецовского сельского округа.

В 1806 г. принадлежала Коллегии экономии как бывшая собственность Синодального ведомства. В деревне было 12 дворов с 37 мужчинами и 36 женщинами. В 1851 году числилась “вновь выстроенной деревней”, имела 22 двора с 102 мужчинами и 92 женщинами. В 1887 году входила в состав Стоянецовской волости Корчевского уезда, стояла на равнине, близ р. Малой Пудицы, имела один скученный посад, 40 колодцев, 2 пруда, 36 дворов с 107 мужчинами и 115 женщинами. Дети учатся в селе Стоянцы. Промысел – отхожий плотничий. 2 ветряные мельницы. У некоторых домохозяев на усадьбах сады.

Д. Заслоново. Ныне нет, находилась на территории Ильинского сельского совета.

В 1628 г. деревня являлась вотчиной Сергея Ларионовича Вотоллина. Состояла из 1 двора с 2 бобылями. Входила в Большую слободу Задубровскую Кашинского уезда. В 1780 г. и в 1806 г. принадлежала статской советнице Анне Ивановне Стренивой и насчитывала соответственно 7 дворов с 22 мужчинами и 22 женщинами и 9 дворов с 40 мужчинами и 30 женщинами. В 1851 году д. Заслон в 17 дворов с 44 мужчинами и 45 женщинами, принадлежала генерал-лейтенанту Николаю Николаевичу, коллежскому асессору Александру Николаевичу, подпоручику Дмитрию Николаевичу Анненковым и малолетним господам Головачевым. В 1887 г. деревня входила в Ильинскую волость Корчевского уезда, стояла на ровном месте на реке Малой Пудице, имела 1 посад, 6 колодцев. Дети учились в погосте Троицком, в приходской школе. И деревне было 12 дворов с 31 мужчиною и 35 женщинами. Промысел – отхожие сапожники.

Пустошь Захарово (кожевенный завод). Ныне не существует.

Находился на территории Кимрской волости. В 1891 г. завод существовавший с 1835 г., принадлежал крестьянину Ф. М. Комарову. За 1891 г. на заводе было обработано до 400 штук различных кож. Постоянных рабочих двое, ветряной и конный двигатели. Работы продолжались 3 месяца (июль, август, сентябрь) по 12 часов в день. Рабочие получали по 4 – 7 рублей в месяц. Товар сбывали в Кимрах.

Д. Збыневля (см. д. Сбыневля).

Д. Звереве. Приволжский сельский округ.

В 1628 году половина пустоши Звереве являлась прожиточным поместьем вдовы Ермолая Слепцова Офимьи. В 1771, 1781 гг. принадлежала Якову Алексеевичу Сысоеву и насчитывала 7 дворов с 26 мужчинами и 20 женщинами. В 1851 году деревня числилась за малолетними Эммануилом Яковлевичем Соловьевым с прочими и насчитывала 18 дворов с 59 мужчинами и 72 женщинами. В 1890 г. входила в Белгородскую волость Корчевского уезда, стояла по обе

стороны ручья Летаевского. Промысел сапожный. Возили дрова из рощ купца Кулагина на завод и пристань.

Д. Зверково. Горицкий сельский округ.

В 1628 году в Горицкой вотчине патриарха Филарета была д. Зверково на пруде, в ней был 1 двор с 1 крестьянином. 1780-х годах принадлежала Анне Яковлевне Олсуфьевой и детям ее Матвею Васильевичу и Анне Васильевне. В деревне 18 дворов с 54 мужчинами и 50 женщинами. В 1851 году принадлежала полковнику Александру Матвеевичу Олсуфьеву. В 1806 г. действительному тайному советнику Матвею Васильевичу Олсуфьеву. В деревне 5 дворов с 20 мужчинами и 22 женщинами. В 1887 г. селение входило в Горицкую волость Корчевского уезда, стояло на равнине при речке Рудомежи, имело 2 скученных посада, 6 колодцев, пруд, 8 дворов с 26 мужчинами и 28 женщинами. Дети обучались на дому. В деревне была кузница и валяльное заведение. Промышляли в синильщиках.

Д. Зеваково (Наумово). В составе с. Горицы.

В 1628 г. д. Наумово в 3 двора с двумя крестьянами и бобылем входила в Горицкую вотчину патриарха Филарета. В 1678 г. в вотчине патриарха Иоакима имелись д. Зеваково в 4 двора и д. Наумово в 5 дворов. В 1781 г. деревни Зеваково и Наумово принадлежали Дмитрию Матвеевичу Олсуфьеву. В 1806 г. д. Зеваково принадлежала Николаю Дмитриевичу и девице Екатерине Дмитриевне Олсуфьевым, в деревне было 18 дворов с 63 м. и 69 ж., д. Наумово в это время принадлежала девице Варваре Дмитриевне Олсуфьевой и насчитывала 14 дв. с 54 ж. и 64 м. В 1845 г. владельцами числятся статский советник Федор Михайлович Олсуфьев, графиня Толстая и девицы Олсуфьевы – дочери Захара Дмитриевича Олсуфьева. В 1851 году существуют две деревни: Зеваково в 6 дворов с 21 м. и 22 ж. и Наумово в 17 дворов с 58 м. и 47 ж. В 1887 г. уже одна деревня Зеваково (Наумово), в ней 31 двор с 101 м. и 117 ж. Входила в Горицкую волость Корчевского уезда, стояла на возвышенной равнине, имела один скученный посад, 25 колодцев, 2 пруда. Дети обучались в селе Горицы. В деревне маслобойня, ветряная мельница, валяльное заведение, лавка. Промышляют в синильщиках.

Д. Зиновиха. Горицкий сельский округ.

В 1781 г. селение принадлежало Дмитрию Матвеевичу Олсуфьеву. В 1806 г. Захару Дмитриевичу Олсуфьеву. В 1856 г. его дочери Анжелике Захаровне Олсуфьевой, от неё же в 1861 г. крестьяне получали надел. В 1887 г. деревня входила в Горицкую волость Корчевского уезда, стояла на возвышенности со скатом к безымянному ручью, имела один скученный посад, 8 колодцев, кузницу и валяльное заведение. Дети учились в Горицкой школе. Промышленники – фабричные и синильщики.

Д. Золотилово. Шутовский сельский округ.

В 1780-х гг. деревня принадлежала Матрене Алексеевне Востинской и насчитывала 19 дворов с 37 м. и 37 ж. В 1806 г. числится за бригадиршей Анной Андреевной Головачевой, в 1834 г. за флота лейтенантом Андрианом Алексеевичем Головачевым, в 1851 г. за коллежским секретарем Алексеем Андриановичем Головачевым, в 1864 году владелицей названа Софья

Александровна Перхурова. В 1887 г. селение входило в Ларцевскую волость Корчевского уезда, стояло на ровном месте, имело два посада, 10 колодцев, 2 пруда. Дети учились в земской школе с. Архангельского. Занимались сапожничеством на месте и в отход. В селении 2 сапожные мастерские с постоянными рабочими, чайная лавка и торговец мелочами из сундука, 43 двора с 123 м. и 130 ж.

Д. Зорино. Паскинский сельский округ.

В 1628 г. д. Зарино в 2 двора с 2 крестьянами и одним бобылем была за помещиком Потапом Дмитриевичем Нарбековым и находилась в Большой слободе Задубровской. Получил деревню помещик в 1624 году. В 1678 г. деревня Зарино у полковника Бориса Анофриевича Воронина. Материалы Генерального межевания 1780-х годов числят деревню за девицей Катериной Васильевной Зиновьевой и Семеном Нестеровичем Шишковым. В деревне 4 двора с 13 м. и 18 ж. В 1806 г. деревня в собственности поручицы Катерины Васильевны Потопчиной и капитана Николая Яковлевича Шипова. В 1851 г. деревня в 11 дворов с 48 м. и 43 ж. у штабс-капитанши Александры Павловны Голубецкой. В 1887 г. деревня входит в Паскинскую волость Корчевского уезда, стоит на небольшой возвышенности, имеет три посада, 5 колодцев, пруд, 17 дворов с 49 мужчинами и 56 женщинами. Дети обучались в д. Паскино. Местные и отхожие сапожники, посадчики и плотники.

Д. Зубырино. Кошкинский сельский округ.

В межевых материалах деревня упоминается лишь с 1851 г., где она числится “вновь выстроенной”. До этого местность входила в бывшую Стоянецвскую вотчину патриарха. В 1887 г. деревня входит в состав Стоянецвской волости Корчевского уезда, стоит на равнине, имеет один плановый посад, 13 колодцев, пруд, 15 дворов с 43 мужчинами и 49 женщинами. Дети учатся в Стоянецвской земской школе. Отхожие плотники и красильщики.

Д. Ивакино. Ильинский сельский округ.

В 1628 г. деревня Ивакино упоминается в “старой вотчине” Григория Ивановича Боркова. В ней 3 двора с 3 крестьянами и 6 бобылями. В 1678 г. владелец – боярин, дворецкий и оружничий Богдан Матвеевич Хитрово. Материалы Генерального межевания называют владельцами деревни Шишковых: в 1780-х гг. – Семена Никифоровича, а в 1806 г. Ардальона Семеновича. В 1780-х гг. в деревне 12 дворов с 35 м. и 33 ж., в 1806 г. 5 дворов. В 1840 г. деревня в собственности гвардии полковника Александра Николаевича Перхурова, в 1851 г. 6 дворов с 21 мужчинами и 15 женщинами у Николая Александровича Перхурова, 1 двор с 1 мужчиной и 1 женщиной у титулярной советницы Анны Ивановны Змисевой. В 1887 г. селение в составе Ильинской волости Корчевского уезда, расположено близ р. Лужменки, имеет два посада. 2 колодца. Дети учатся в селе Ильинском, промышленяют сапожничеством. В деревне 10 дворов, 23 мужчины и 24 женщины.

Д. Ивановка (Чернышовка). Приволжский сельский округ.

Впервые упоминается в 1887 г. в составе Белгородской волости Калязинского уезда. Стоит на ровном месте. Промысел сапожный. В 1920 г. упоминается как бывшая Лебедевского.

Д. Ивановское. Ныне нет.

В 1628 г. д. Ивановская входила в Большую слободу Задубровскую Кашинского уезда. Четверть деревни по грамоте великого князя Юрия Ивановича 1504 г. принадлежала Матрене Кирилловне Головачевой на правах вотчины, четверть - закладная вотчина сытника Ивана Власьевича Головачева, половина деревни – приданая вотчина сытника Семена Ивановича Кругликова. На четвертях Головачевой и Головачева стояли вотчинниковы дворы, у Кругликова "место дворовое пусто". В 1678 г. деревня у Парфенца Клементьева сына Головачева. В 1780-х гг. д. Ивановка в 3 двора с 10 м. и 9 ж. находилась в собственности Петра и Николая Андреевичей Перхуровых и Дмитрия Ивановича Головачева. В 1806 г. деревня за коллежским секретарем Петром Дмитриевичем Головачевым и вдовой ротмистра Аграфеной Ивановной Перхуровой. В селении 1 двор с 9 м. и 8 ж. В 1851 г. владелицей являлась полковница Александра Николаевна Перхурова, в деревне 8 дворов с 19 м. и 29 ж. В 1887 г. д. Ивановское в составе Суворовской волости Корчевского уезда, в ней 10 дворов с 23 м. и 24 ж., стояла на возвышенности у реки Малой Пудицы, имела один посад, 5 колодцев, пруд, кузницу. Дети учились в деревне Суворово. Промысел плотничий.

Д. Ивановское – Новое (Ново-Ивановское, Тушаково). Ныне д. Ново-Ивановское Неклюдовского сельского округа.

В 1780-х гг. сельцо Тушаково в 18 дворов с 33 м. и 30 ж. принадлежало Петру Ивановичу и Петру Максимовичу Зиновьевым. В 1806 г. Петру Максимовичу Зиновьеву, Александру и Петру Змиевым, Прасковье Петровне Трубициной. В деревне 8 дворов с 40 м. и 41 ж. В 1851 году сельцо Тушаково было размежевано. 2 часть – "земля, предназначенная к построенной деревне Ново-Ивановское", 4 часть - "земля, предназначенная к построенной второй деревне Тушаково". Возможно, эти деревни впоследствии объединились и возникла деревня Ново-Ивановское Тушаково тож в отличие от первой деревни Тушаково (см.). В 1851 году деревня Ново-Ивановская числится за коллежским ассессором Алексеем Ивановичем Зиновьевым, в ней 4 двора с 16 мужчинами и 15 женщинами, вторая деревня Тушаково штаб-ротмистра Константина Павловича Зиновьева, число дворов не указано. В 1887 г. деревня Ново-Ивановское в составе Суворовской волости Корчевского уезда. В ней 7 дворов с 14 м. и 21 ж., один посад, 5 колодцев, 3 кузницы, маслобойня, ветряная мельница. Дети учатся в своей земской школе. Промыслы – плотники и кузнецы.

С. Ивановское (Большое Семеново) (см. Большое Семеново).

Сельцо Ивановское. Ныне хутор Иваново Маловасилевского сельского округа.

В 1762 г. числится за комиссаром Иваном Головачевым. В 1780-х гг. сельцо Иваново Ивана Сергеевича Кошкина. В 1806 г. сельцо в 1 двор с 7 м. и 6 ж. принадлежало капитану Николаю Ивановичу Кошкину. В сельце одноэтажный деревянный господский дом. В 1851 г. сельцо принадлежало подпоручице Ольге Сергеевне Пушкиной. В 1887 году сельцо Ивановское входило в Ильинскую волость Корчевского уезда, принадлежало личному дворянину И. М. Вончакову. В хозяйстве шестиполье, один плуг и несколько сох и борон. Рабочим

в год платили 210 рублей. Постоянные рабочие – скотник и доярка. Молоко продавали на сыроваренный завод в сельце Ильине по 35 копеек за пуд.

Д.Иваньково. Ныне нет.

В 1628 г. в Середецком стане Кашинского уезда в купленной вотчине Богдана Семеновича Сабурова с центром в сельце Красные Молоди находилась д. Иваньково в 1 двор с 3 бобылями. В 1780-х гг. д. Иваново, насчитывающая 21 двор с 55 мужчинами и 50 женщинами, принадлежала Ивану Семёновичу Баклановскому. В 1806 г. в д. Иваново 9 дворов с 25 мужчинами и 31 женщиной. Находилась она в нераздельном владении надворного советника Николая Ивановича и Петра Ивановича Баклановских. В 1844 г. 1 часть деревни у прапорщицы Александры Епифановны Давыловой, 2 часть у поручика Николая Николаевича Волконского. В 1851 г. д. Иваново в 7 дворов с 26 м. и 26 ж. в собственности подполковницы Марфы Сергеевны Болкашиной. В 1869 г. крестьяне получали надел, бывший Марии Михайловны Есиповой, от малолетней Анны Павловны Есиповой. В 1887 г. деревня Иваньково входила в состав Горницкой волости Корчевского уезда, стояла на возвышенной равнине у реки Медведицы, имела один редкий посад, 4 колодца и 2 пруда. Дети учились в с. Быкове. Промышляли в пастухах. В деревне 13 дворов с 43 мужчинами и 48 женщинами.

Д. Иваньково

В 1780 году принадлежала Наталье Ивановне Яминской. В деревне 29 дворов, 72 мужчины, 63 женщины. В 1806 году принадлежало статской советнице Екатерине Ивановне Яминской, 13 дворов, 39 мужчин, 41 женщина.

В 1887 году в составе Ларцевской волости. Стоит на пригорке при ручье Дымовка. В деревне 2 посада, 5 колодцев и пруд. Дети учатся в с. Архангельское в земской школе. Местные отхожие сапожники, одна сапожная мастерская.

Д. Иваньково. Ныне нет.

Д. Иваньково впервые упоминается в 1851 г., в ней 5 дворов с 21 м. и 21 ж. Ранее была пустошь, заселенная выходцами из д. Петрилово. В 1887 г. входила в состав Яковлевской волости Корчевского уезда, стояла на равнине у реки Рудомежи, имела один посад, 5 колодцев, 3 пруда. Дети учились в селе Печетове. Промысел плотничий. В деревне 8 дворов с 18 м. и 25 ж.

Сельцо Иваньково. Ныне нет.

В 1780-х гг. сельцо принадлежало Ивану Ивановичу Данилову, в сельце был деревянный господский дом и 2 крестьянских двора с 4 м. и 5 ж. В 1806 г. в сельце 6 дворов с 14 мужчинами и 22 женщинами. Владелицей сельца была девица Анна Сергеевна Иевская. В 1850 г. сельцо размежевано на 3 участка. 1 часть Анны Ивановны Змиевой, 2 и 3 части казенных крестьян села Ильинского. В 1887 г. сельцо находилось в составе Ильинской волости Корчевского уезда, принадлежало мещанину И. М. Круглову, стояло на ровном низменном месте. В хозяйстве 3 плуга и 25 ульев.

Д. Игнатово. Федоровский сельский округ.

В 1678 году деревня была у Василия Никитича Юсупова. Материалы Генерального межевания 1780-х годов называют владельцами д. Игнатово в 2

двора с 5 м. и 11 ж. Анну Ивановну Перскую и Клеопатру Михайловну Юсупову, 1806 г. – госпожу Панину и господина Перского. В 1845 г. при размежевании с. Кревы с деревнями д. Игнатово в 20 дворов с 68 м. и 58 ж. отошла Ольге Дмитриевне Перской, унаследовавшей её от матери Варвары Николаевны Перской. От Ольги Дмитриевны и откупались крестьяне в количестве 64 мужских ревизских душ. В 1887 году деревня в составе Ларцевской волости Корчевского уезда. Стояла на равнине, имела два посада, 13 колодцев и 4 пруда, 30 дворов, 87 м. и 101 ж. Дети учились в с. Архангельском. В деревне кузница, отхожие сапожники.

Д. Игумново. Неклюдовский сельский округ.

В 1628 г. была д. Игумново в Большой слободе Задубровской Кашинского уезда в вотчине тверского монастыря Большие Перемеры, центром которой было с. Сыркино, в деревне двор монастырского служки. В 1678 г. деревня у архиепископа Тверского и Кашинского Симеона, в ней жили оброчные дети боярские. Материалы Генерального межевания 1780-х годов показывают деревню в ведении Коллегии экономии как бывшую собственность Тверского архисрея. В деревне 24 двора, 48 м. и 49 ж. В 1806 г. 17 дворов, 53 м., 50 ж. В 1887 г. селение в составе Суворовской волости Корчевского уезда, стояло на берегу реки Большой Пудицы, имело 2 посада, 12 колодцев, 3 пруда. Дети учились в д. Тушаково (Ново-Ивановское). Промысел плотничий.

Д. Ильино. Печетовский сельский округ.

В 1628 году д. Ильино Кашинского уезда Большой слободы Задубровской принадлежала патриаршему сыну боярскому Девятому Васильевичу Пуликовскому, который купил её в 1626 г. у Молчана Матвеевича Фролова. В 1780-х гг. сельцо Ильино в собственности Ивана Гавриловича Резанова и Пелагеи Матвеевны Булгаковой. В 1806 г. вдовы поручицы Александры Афанасьевны Маловой и коллежского асессора Алексея Головачева. В сельце 8 дворов с 17 м. и 25 ж. В 1821 г. владельцем назван Павел Васильевич Голенищев-Кутузов, в 1851 г. его сын Аркадий Павлович, в сельце 9 дворов, 37 м., 51 ж. В 1887 г. деревня в составе Яковлевской волости Корчевского уезда, стояла на возвышенности, имела один посад, 12 колодцев, пруд, ветряную мельницу, две круподерни, 19 дворов с 49 м. и 59 ж. Промысел плотничий.

Сельцо Ильино. Ныне нет.

В 1780-х гг. деревня Ильино в 2 двора с 7 м. и 9 ж. находилась в собственности девицы Надежды Алексеевны Давыдовой, в 1806 г. Надежды Алексеевны Нестеровой. В селении мельница, давала оброку на 45 руб. В 1851 г. сельцо Ильино принадлежало из дворян девицам Екатерине Петровне и Елизавете Петровне Федоровым. В сельце 1 двор, 8 м., 9 ж. В 1887 году сельцо в составе Ильинской волости Корчевского уезда, принадлежало швейцарскому подданному А. И. Витверу, стояло на реке Пудице. В хозяйстве 2 плуга, конные грабли, несколько сох и борон. Корма: сено и яровая солома, клевер для лошадей. Рабочие: 2 скотницы и 2 пастуха, содержание которых 200 рублей в год, два наемных сыровара, получали 72 руб. в год, Сыроваренный завод с 1882 г. Продукцию сбывали в Москве, сыра на 1200 рублей, масла на 320 рублей.

С. Ильинское. Центр Ильинского сельского округа.

В 1628 г. с. Ильинское “на озере” принадлежало старице княжне Ирине Ивановне Мстиславской на правах вотчины, перешедшей к ней от брата князя Федора Ивановича Мстиславского. Отец их князь Иван Федорович Мстиславский получил село Ильинское в 1550 г. В селе была церковь во имя Пречистой Богородицы Одигитрии, деревянная с шатровым верхом, с приделами Ильи Пророка и Федора Студитского, а также другая церковь во имя Ильи Пророка, также деревянная. В селе поповский и пономарский дворы, келья просвирницы, на церковной земле 3 бобыльских двора. В Ильинском были конюшенный и скотный дворы, при которых жили дворник и деловые люди (3 двора). В селе 27 дворов с 19 крестьянами и 17 бобылями. После смерти Ирины Мстиславской село вошло в состав дворцовых владений, и в 1645 году вместе с 24 деревнями было пожаловано царем Алексеем Михайловичем московскому Архангельскому собору. Писцовая книга Кашинского уезда 1678 года сообщает: “Архангельского собора, что в Москве в Кремле городе, что было за Архангельским епископом Иоакимом с. Ильинское, церковь во имя Пречистой Богородицы Одигитрии”, в селе 2 поповских двора, двор пономаря и двор просвирницы, “двор владычен, в нем дворник”. В селе 71 крестьянский и бобыльский двор. В 1780-х гг. село Ильинское находилось в ведении Коллегии экономии как бывшая собственность московского Архангельского собора, и насчитывало 33 двора с 71 м. и 80 ж. В селе церковь Пророка Ильи. В 1806 г. в Ильинском 143 двора с 374 м. и 436 ж., “крестьяне на оброке, промыслов кроме хлебопашества никаких не имеют и землю обрабатывают всю на себя без остатку, лучше родится рожь”. В селе церковь Смоленской Божьей Матери с приделами Ильи пророка и Николая Чудотворца, имеется 20 крестьянских деревянных лавочек, за которые с приезжих купцов собирают за год по 35 рублей на церковные расходы. В селе проходят две годовые ярмарки на Ильин день и в день Архистратига Михаила, торгуют бумажным и шелковым и кожевенным товаром, в зимнее время торгуют по пятницам. В 1851 году деревня у Ведомства Государственных имуществ, в ней 168 дворов с 434 мужчинами и 479 женщинами. В 1887 г. село Ильинское – центр Ильинской волости Корчевского уезда, расположено на ровном месте вокруг озера Ильинского. Имелись 6 колодцев. У некоторых домохозяев на усадьбах разведены небольшие фруктовые сады. В селе 3 трактира, 3 чайных, богадельня, земский фельдшерский пункт, земская школа, 14 мелочных лавок, 2 сапожные мастерские, один домохозяин содержит земскую станцию (16 лошадей), 153 двора с 377 м. и 439 ж. Отхожие сапожники и местные рыболовы. В начале 20 века в Ильинском бурно развивается сапожный промысел, каждую неделю по воскресеньям, в дополнение к субботнему обувному базару в Кимрах в селе проходит обувной торг.

Погост Иоанна Предтечи (Погост Лаптев). Ныне в черте города.

Входил в состав Кимрской вотчины. Писцовая книга 1635 г. сообщает: “...на реке на Волге церковь Усекновения головы Иоанна Предтечи деревянная”. при церкви находились дворы попа, пономаря, просвирницы и келья нищей бобылки. В 1851 г. при погосте 4 двора священнослужителей. У священника

фруктовый сад. Ежегодно 29 августа проходил торжок, на который собиралось до 500 человек народу, продавали необходимый в крестьянском хозяйстве товар. В 1901 г. на погосте стояла построенная в 1875 году каменная Предтеченская церковь с приделами Казанской Божьей Матери и Архистратига Михаила. Находился на территории Талдомской волости Калязинского уезда. В 1931 г. храм закрыт и впоследствии взорван.

Д. Исаево. Кучинский сельский округ.

В 1628 г. д. Исаево встречается в Ильинской вотчине старицы Ирины Ивановны Мстиславской, деревня стоит на суходоле, в ней 6 дворов, 4 крестьянина и 4 бобыля. В 1645 г. деревня в составе Ильинской вотчины стала владением московского Архангельского собора. В 1780-х гг. она числится в ведении Коллегии экономии и насчитывает 26 дворов с 63 м. и 69 ж. В 1851 г. деревня у Ведомства Государственных имуществ. Насчитывает 37 дворов с 88 м. и 108 ж. В 1887 г. д. Исаево в Ларцевской волости Корчевского уезда, стояла на ровном месте, имела 2 посада, 17 колодцев, 2 пруда, 45 дворов с 147 м. и 147 ж. В деревне сапожная мастерская и один торговец мясом.

Д. Исаково. Ныне нет.

Встречается в описании Кимрской вотчины 1635 г. как деревня, состоящая из одного двора с 5 крестьянами. Находилась в районе Белого Городка.

Д. Кадниково (Приволжский с/о)

Находилось в составе Кимрской вотчины. В 1635 году 5 дворов, 15 крестьян, 5 бобылей. В 1846 году 43 мужчины. В 1851 году - 34 двора, 91 мужчина и 91 женщина. В 1861 году - 44 двора, 86 мужчин и 109 женщин. В 1890 году селение в Белогородской волости Калязинского уезда. Стоит на ровном месте недалеко от р. Волги. Промысел - сапожный. Дети учатся в Титовской школе.

Д. Калининно. Ныне нет. Находилась на территории Паскинского сельского округа.

В 1628 г. пустошь Калининно находилась на территории Большой слободы Залубровской Кашинского уезда и входила в поместье Александра Прохоровича Воейкова с центром в селе Бурдуково. Владелец получил его в 1612 г. В 1780-х гг. деревня в 18 дворов с 48 м. и 52 ж. была в собственности Дарьи Андреевны Сомовой. В 1806 г. бригадирши Анны Андреевны Головачевой, в 1851 г. коллежского асессора Ивана Герасимовича Лебедевского и насчитывала 10 дворов с 35 м. и 40 ж. В 1887г. деревня в составе Паскинской волости Корчевского уезда, имела один посад, 6 колодцев, пруд, 13 дворов с 35 мужчинами и 40 женщинами. Дети учились в погосте Троицком. Отхожие сапожники.

Д. Калининно. Ныне нет

В 1635 году находится в составе Кимрской вотчины, насчитывает 3 двора с 7 крестьянами и 3 бобылями. Нигде более не упоминается. Находилась в районе Белого Городка.

Д. Каменка. (ныне в составе с. Горицы).

В 1628 году в Горницкой вотчине патриарха была д. Каменец и 2 двора. В 1678 году д. Камененница в 10 дворов находилась в вотчине патриарха Иоакима.

В 1780-х гг. деревня Каменка в 13 дворов с 37 м. и 36 ж. находилась в собственности Михаила Матвеевича Олсуфьева. В 1806 г. статской советницы Анны Андреевны Олсуфьевой, в 1851 г. Федора Михайловича Олсуфьева. После 1861 г. крестьяне получают надел от Николая Ивановича Новокшенова. В 1887 г. деревня находится в составе Горицкой волости Корчевского уезда, стоит на ровной возвышенности, имеет один посад, 5 колодцев, пруд, 12 дворов, 46 м. и 58 ж. Дети учатся в селе Горицы. Промышляют в синильщиках.

Д. Карповка. Неклюдовский сельский округ.

В 1780-х гг. сельцо Карпово в 2 двора с 3 м. и 5 ж. принадлежало Настасье Михайловне Вельяминовой-Зерновой и Федосье Андреевне Голодецкой. В 1806 г. прапорщице княгине Катерине Ивановне Гагариной и прапорщику Федору Андреевичу Голодецкому. У Гагариной 3 двора с 10 м. и 10 ж. Сколько у Голодецкого, не известно. В 1887 году селение входит в Паскинскую волость Корчевского уезда. Стояло на берегу реки Большой Пулицы. Деревня имела два посада, расположенных не по плану, 4 колодца, пруд, 13 дворов, 49 мужчин и 44 женщины. Дети учатся в д. Спирово. Отхожие плотники.

С. Каюрово. Центральный сельский округ.

В 1628 году село было у тверского Рождественского женского монастыря. В селе церковь Николая Чудотворца деревянная, двор попа, келья просвирницы, монастырский двор, где жил дворник, двор монастырского детеныша с 1 человеком, 3 двора с 2 крестьянами и 1 бобылем. В Писцовой книге 1678 года с. Каюрово с деревнями Мельгуново и Тихоново числится за тверским Рождества Христова девичьим монастырем: "в селе двор монастырский, в нем 2 человека дворников, двор служки, людей 4 человека", 5 дворов с 25 крестьянами. В 1710 году село Каюрово с деревнями числится за вышеозначенным монастырем и входит в состав Белгородского стана Кашиинского уезда, в селе монастырский двор, где живет дворник с сыном, двор монастырского служки, у которого два сына и внук, один из сыновей приемный "польской породы". В селе 7 крестьянских дворов с 31 крестьянином. В 1780-х гг. село находится в ведении Коллегии экономии как бывшее владение вышеупомянутого монастыря, в селе 23 двора с 50 м. и 54 ж. В 1806 году – 20 дворов, 60 м. и 77 ж. "Занимаются сапожным мастерством в других городах, отчего бывают и зажиточные", в селе церковь деревянная одноэтажная Николая Чудотворца без приделов. В Николин день - ярмарка, торгуют бумажным товаром, медной и оловянной посудой. В 1851 г. село числится за Ведомством Государственных имуществ, насчитывает 29 дворов, 91 м. и 105 ж. В 1887 г. село в составе Кимрской волости Корчевского уезда. Стояло на ровном месте, на ручье Каюровском, недалеко от реки Волги, имело два посада, 20 колодцев, 3 пруда, кузницу, кожевенную и мелочную лавки, два кожевенных завода, приходскую школу. Местные и отхожие сапожники, 48 дворов, 123 мужчины и 108 женщин.

В селе церковь Никольская, каменная, построена в 1828 году, 3 престола: Свт. Николая, Свт. Апостола Якова, Ильи Пророка.

Д. Керуза. Ныне нет.

В 1780-х гг. д. Керузово в 2 двора с 5 м. и 7 ж. в собственности Ивана Дмитриевича Апочинина. В 1851 г. у ротмистра Петра Петровича Орлова (5

дворов с 18 м. и 18 ж.). В 1887 г. селение входит в состав Яковлевской волости Корчевского уезда, насчитывает 7 дворов с 20 м. и 26 ж. В деревне 2 посада, 4 колодца, пруд. Промысел печной.

Д. Керузино. Ныне в составе д. Неклюдово.

В 1628 г. д. Керузино была в вотчине тверского монастыря Большие Перемеры с центром в селе Сыркине. В 1678 г. у архиепископа Тверского и Кашинского Симеона. В 1780-х гг. деревня находилась в ведении Коллегии экономии и насчитывала 21 двор с 38 м. и 39 ж. В 1851 г. у Ведомства Государственных имуществ. В 1887 г. входила в Суворовскую волость Корчевского уезда. Стояла на ровном месте, на берегу реки Большой Пудицы. Постройки в два посада, 27 колодцев, 2 пруда, 85 дворов с 223 мужчинами и 253 женщинами. В огородах хмель и яблони. Дети учатся в деревне Тушаково. В деревне красильня и водяная мельница. Промысел плотничий.

Кимрская вотчина.

1096 г. Историк Татищев, опираясь на не дошедший до нас документ, сообщает, что во время войны между киевским Владимиром Мономахом и черниговским Олегом Святославичем сын Мономаха Мстислав послал своего воеводу Добрыню Рагуиловича на Волгу и тот переловил Олеговых собирателей дани "в Кимере" и других местах.

1546 г. Первое упоминание о Кимрах в письменных источниках. Кимры представляли из себя место сельского торгового и находились в дворцовом владении, в собственности Ивана Грозного.

1552 г. Владелец князь Владимир Андреевич Старицкий.

15...- 1622 г. князя Федора Ивановича Мстиславского, потомка великого князя Литовского Гедемина, первого боярина в Думе при Иване Грозном, Федоре Иоанновиче, Борисе Годунове и Лжедмитрии I, Василии Шуйском, главы "Семибоярщины".

1622 – 1635 гг. Дворцовое владение.

1635 – 1647 гг. Боярина князя Алексея Михайловича Львова, дипломата, начальника Приказа Большого двора, получившего Кимры "за посольскую службу" при Михаиле Романове.

1647 г. После ушедшего в монастырь Алексея Михайловича Львова Кимры по наследству перешли к его родным племянникам Василию и Семену Петровичам Львовым. В 1657 году после умершего Василия Петровича половина Кимрской вотчины перешла к его сыну Михаилу Васильевичу. В 1659 году после убитого Семена Михаил Васильевич получает половину его части, другая четверть имения перешла старшему брату Семена Дмитрию Петровичу, умершему в 1660 году бездетным. Михаил Васильевич в 1655 году сослан в Соловецкий монастырь, в 1669 году его часть Кимр взята в казну в обмен на галицкое поместье дяди его Дмитрия Петровича.

1669 – 1688 гг. Дворцовое владение. Есть сведения, что на короткое время Кимры отошли к родственникам Петра I по матери Нарышкиным.

1688 – 1697 гг. Боярина Федора Петровича Салтыкова, отца царицы Прасковьи Федоровны, жены Иоанна Алексеевича.

1697 - 1730 гг. Василия Федоровича Салтыкова.

1730 - 1736 гг. Анастасии Федоровны Ромодановской, урожденной Салтыковой.

1736 – 1744 гг. Екатерины Ивановны Головкиной, урожденной Ромодановской.

1744 – 1762 гг. Дворцовое владение.

1762 – 1775 гг. Анны Карловны Воронцовой, урожденной Скавронской. Ей вотчина пожалована из собственных деревень Ее Величества государыни императрицы Елизаветы Петровны 14 февраля 1762 года.

1775 – 1776 гг. Мартына Карловича Скавронского.

1776 – 1793 гг. Графа Павла Мартыновича Скавронского.

1793 - 1829 гг. Вдовы его графини Екатерины Васильевны Скавронской, во втором браке графини Литта.

1829 – 1846 гг. Внучки её графини Юлии Павловны Самойловой.

1846 г. Продажа графиней Самойловой Кимрской вотчины в казну и заключение выкупной сделки крестьян с.Кимры с казной.

Кимрская вотчина состояла из села Кимры и части окрестных деревень, расположенных по обе стороны реки Волги.

Ниже приводятся списки селений Кимрской вотчины в разные годы.

Деревни Левобережья

1635 г.	1780 г.	1806 г.	1846 г.
Березниково	Березниково	Березниково	Березниково
Бортниково	Бортниково	Бортниково	Бортниково
Воробьево	Воробьево	Воробьево	Воробьево
Высочка	Высочка	Высочка	_____
Глазово	Глазово	Глазово	Глазово
Головкино	_____	_____	_____
Дубровки	Дубровская	Дубровская	Дубровка
Заболотье	_____	_____	_____
Конюхино	Конюхино	Конюхино	Конюхино
Клевцово	_____	_____	_____
Курцево	Курцево	Курцево	Курцево
Мерлино	Мерлино	Мерлино	Мерлино
Михеево	Михеево	Михеево	Михеево
Мазолово	_____	_____	_____
Овсянниково	_____	_____	_____
Остратово	Остратово	Остратово	Остратово
Плешково	Пешково	Пешково	Плешково
_____	Поповка	Поповка	Поповка
Резань	Резаново	Резаниха	Резаново
Сельцо	Сельцо	уничтожено	_____
Семенцево	Семенково	Семенково	Семенцево
Скородумка	_____	_____	_____

Скулино	Скулино	Скулино	Скулино
Толстиково	Филиппово	Филиппово	Филиппово
Филиппово	Харитоново	Харитоново	Харитоново
Харитоново	Хмелево	Хмелево	Хмелево
Хмелево	Часовня	Часовня	Часовня
Часовня	Черная	Черная	Чернигово
Черные	село Шелково	уничтожено	
Шелково	Шутово	Шутово	Шутово
Шутово			

Деревни Правобережья

1635 г.	1780 г.	1846 г.	1851 г.
	Борки	Борки	Борки
Бурково	Бурково	Бурково	Бурково
Галанино		Галанино	Галанино
Головино		Головино	Головино
Гомоново		Гомоново	Гомоново
Горяхино			
Григорьево		Григорьево	Григорьево
Замятино		Замятино	Замятино
Исаково		Исаково	Исаково
Кадниково		Кадниково	Кадниково
Калинкино			
Клевцово			
Починок			
Клобукин			
Починок			
Кошкин			
Крастуново	Крастуново	Крастуново	Крастуново
Кузнецово	Кузнецово	Кузнецово	Кузнецово
Погост	Погост	Погост	Погост
Лаптев	Лаптев	Лаптев	Лаптев
	Лахирево	Лахирево	
	Лебзино	Лебзино	Лебзино
Луканино		Луканино	Луканино
Муравьево		Муравьево	Муравьево
Новое Село	Новое Село	Новое Село	Новое Село
Нутрома	Нутрома	Нутрома	Нутрома
	Овсянниково	Овсянниково	Овсянниково
Починок			
Подалихин			
Популово	Популово	Популово	Популово

Растовец			
Родино	Родино	Родино	Родино
Савелово	Савелово	Савелово	Старое Савелово Новое Савёлово
			Сляднево
Столбово		Столбово	Столбово
Сухово	Сухово		Сухово
Титово		Титово	Титово
Цыганово	Цыганово	Цыганово	Цыганово
Погост			
Чернышев			
Шиково	Шиково	Шиково	Шиково
Шипухино	Шипухино	Шипухино	Шипухино
Ширяево	Ширяево	Ширяево	Ширяево
Щелково		Щелково	
			Ябугино

В 1846 году в Кимрской вотчине кроме села Кимры числилась 51 деревня. По 8 ревизии в Кимрской вотчине проживало 3911 душ мужского пола. В казну в 1846 году было продано 3862 мужские ревизские души. 24 семейства, самые влиятельные и зажиточные, были отпущены графиней Самойловой на волю.

С. Кимры. С 16 июня 1917 года город Кимры.

В 1635 году село Кимры, расположенное на реке Волге и речке Кимерке, принадлежало боярину князю А. М. Львову. В селе были деревянные церкви: Вознесения в заречье, Бориса и Глеба и теплая Николая Чудотворца в центральной части. При Вознесенской церкви находились дворы попа, дьячка, пономаря, просвирицы и келья нищего бобылка. При церквях Бориса и Глеба и Николая Чудотворца было два поповских двора, дворы дьячка и пономаря и 8 келий нищих. Всего в Кимрах 11 церковнослужителей и 18 нищих мужского пола. В селе также были дворы приказчика с 1 мужчиной, двор земского с 2 мужчинами и таможенный двор с 2 мужчинами, 18 дворов рыбных ловцов с 38 мужчинами, 66 бобыльских дворов с 169 мужчинами. Всего в селе 104 двора с 241 мужчиной. Земледелием никто из жителей не занимался, обрабатывали лишь 7 десятин вотчинниковой земли. У села сенокос по обе стороны Волги, накашивали 70 копен сена. Под селом перевоз через Волгу. Рыбная ловля по Волге от устья реки Сози до устья Кашинки. На речке Кимерке стояла мельница в два жёрнова, молола зерно для вотчинниковых нужд. По воскресеньям и пятницам в селе проходил торг, на торжке было 10 лавок и 15 полоков, 4 кузницы, пошлины от торговли собирали на вотчинника. Ему же шли доходы с кабака. В Кимрах было 10 сапожников, 4 портных, 5 кузнецов, 5 калашников, 2 масленника, 2 горшечника, 2 овчинника, 4 плотника, 1 шерстобой, 1 солодовник, 1 коновал, 1 перевозчик, 1 ковшечник, 1 мясник, 1 домерщик (помощник землемера или продавец в мануфактурной лавке).

“Сказки старост села Кимры” 1710 года насчитывают в селе Кимры 237 дворов, из которых 1 двор приказчика, 13 дворов вдов, 7 дворов солдатских

жен и матерей, 32 двора пашенных крестьян и 184 двора бобылей. Проживали в Кимрах 447 мужчин и 489 женщин. Кимры в то время числятся в Пудлицком стане Кашинского уезда и принадлежат кравчему Василию Федоровичу Салтыкову.

По материалам Генерального межевания 1770-1780-х годов село расположено на левом берегу реки Волги, по берегам речки Кимерки и протока Вешнего (Безымянный ручей) и по обе стороны большой, тогда вновь проложенной дороги из Твери в Калязин. Вознесенская часть села Кимры насчитывала 100 дворов с 252 мужчинами и 240 женщинами. В ней имелась деревянная церковь Вознесения. К Вознесенской части были приписаны деревни Филиппово в 29 дворов, Воробьево в 52 двора, Шутово в 43 двора, Поповка в 41 двор, Курцово в 18 дворов и Конюхино в 22 двора.

Центральная часть села насчитывала 79 дворов с 262 мужчинами и 283 женщинами. В ней были две каменные церкви: Живоначальной Троицы и Успения Пречистой Богородицы.

В сельце Шелково на левой стороне речки Кимерки было 15 крестьянских дворов. К центральной части также были приписаны деревни: Сельцо в 3 двора (в районе Графской горы), Хмелево в 22 двора на правой стороне ручья Протамои, Часовня в 13 дворов на левой стороне ручья Кишкимского, Черная (Чернигово) в 14 дворов на правой стороне протока Вешнего, Высочка в 13 дворов, Михесво в 18 дворов, Скулино в 23 двора, Харитоново в 15 дворов, Семенцево в 18 дворов, Бортниково в 4 двора, Березниково в 5 дворов, Мерлино в 6 дворов, Резаново в 10 дворов, Дубровское в 7 дворов. В Кимрах и сельце Шелковка были деревянные господские дома и при них регулярные сады. Принадлежало село Анне Карловне Воронцовой.

Камеральное экономическое примечание Корчевского уезда 1806 года даёт подробное описание села Кимры. Со всех сторон село обнесено земляным рвом, при въезде и выезде из Кимр в сторону Корчевы и Калязина стояли каменные ворота. Ещё в 1950-х годах по улице Горького в заречье, между дорогой на Дубну и городским садом были видны остатки этого рва, сооруженного при графе Литта. В заречье стояли две деревянные церкви: Вознесения с приделами Петра и Павла и Дмитрия Солунского и небольшая деревянная церковь Успения Божьей Матери. В центральной части были две каменные церкви, обнесенные каменной оградой. Первая – двухэтажная: сверху Живоначальной Троицы, внизу Николая Чудотворца. Вторая каменная одноэтажная церковь Покрова. Река Волга в это время в самом мелком месте была шириною в 104 сажени, глубиною в 8,5 аршин. В Волге водилась рыба: головли, стерляди, щуки, сомы, налимы, уклея, плотва и т. д. От Нижней Волги до Твери везли вверх по течению бечевою на барках, полубарках и лодках - хлеб, дуб, железо, соль, казенную штиковую медь и медную монету, дёготь, вино, масло, сало, руду и разные продукты. Вниз по течению из Осташково, Дмитрова, Рогачёва, села Спасского Дулова и разных помещичьих имений сплавливали плоты с еловым и сосновым лесом до Богородова, Калязина, Углича. Из Старицы и Ржева до Рыбинска шли барки и полубарки со щебнем и известью. В весеннее время сплав производился и по речке Кимерке, которая в то время была шириною в 2 аршина и глубиною

в 6 вершков. На правом берегу Кимерки имелась мучная деревянная мельница, отдаваемая в оброк по 40 рублей в год различным людям. Действовала она весной и осенью. Земля малопродуктивная и без хорошего удобрения урожай плохой. Лучше всего на такой земле родится лен и ярица. Крестьяне состояли на оброке и платили по 7,5 рублей в год. Лишь 6 хозяев занимались хлебопашеством. Многие жители села занимались сапожным мастерством как в самих Кимрах, так и в других городах. Некоторых это занятие делало весьма зажиточными. В селе стоял господский деревянный одноэтажный дом с регулярным садом без плодовых деревьев. В центральной части села было 244 двора с 700 мужчинами и 742 женщинами, в заречье 100 дворов с 230 мужчинами и 263 женщинами. Были в Кимрах также 30 каменных и 70 деревянных лавок, за которые крестьяне платили в год 380 рублей оброка, деревянный одноэтажный питейный дом, пристань в устье Кимерки, на которой грузились с хлебом графини Литта по 10 барок в год. Два раза в год в Кимрах проходили ярмарки. На Петра и Павла приезжали купцы из Кашина, Калязина, Корчевы, Дмитрова с шелковыми и хлопчатобумажными тканями, с серебряными и оловянными венцами, шелковыми и золотыми гайтанами и позументом, с кожаным товаром. Владелицей Кимр в это время была графиня Е. В. Литта.

Последней владелицей Кимр была графиня Юлия Павловна Самойлова. В 1846 году Кимрская вотчина была продана ею в казну за 495 тысяч рублей серебром. Крестьяне села Кимры и 51 деревни, входившей в Кимрскую вотчину, в том же году выкупили себя с землею и строениями за вышеназванную сумму с рассрочкой на 37 лет из 6% годовых. Долг должен был быть погашен к 1883 году. На 1900 год село Кимры долг уплатило, но остальные селения продолжали еще платить выкупные платежи.

В 1891 году в Кимрах было 803 дома, в которых проживало 1122 семьи с 2406 мужчинами и 2677 женщинами, всего 5083 человека, имеющих в Кимрах оседлость. Из них 642 дома, 683 семейства с 1488 мужчинами и 1650 женщинами, всего 3138 человек - коренные жители. Остальные - осевшие в Кимрах жители других городов и селений. В Кимрах также проживали 945 человек, в том числе 737 мужчин и 208 женщин, живших в селе временно и работавших по найму. Всего в Кимрах проживало на 1891 год 6028 человек. Из коренных жителей 408 семей были надельные крестьяне, 248 - безнадельные крестьяне, 15 семейств купцов, 8 семейств мещан, 2 личных дворянина, 2 личных почетных гражданина, 626 семейств (55,8%) занималось кожевенно-обувным производством. Из них 337 семейств занимались работой у себя на дому, 136 семейств работали у себя на дому на хозяина, 153 семейства работали у себя на дому и имели наемных рабочих, которых в кожевенно-обувном производстве насчитывалось 426 человек обоего пола. В отход ходили 117 кимряков. Половина из них сапожники. Отходили преимущественно в Москву, С.-Петербург, Тверь. В Кимрах было 89 промышленных заведений, где работало 90 хозяев и 374 наемных рабочих, 75 заведений были кожевенно-обувными. В Кимрах 190 торговых заведений, принадлежавших 182 семействам. В селе ежегодно проходили две ярмарки - Петровская и Покровская, устраивался еженедельный субботний базар. Годовой оборот кимрской торговли - 5 миллионов рублей. В Кимрах был Сельский

общественный и братьев Мошкиных банк, основной капитал которого составлял в 1891 году 37053 рубля. В селе 2 мужские и 2 женские школы, грамотных лиц 34,4% жителей. В Кимрах была больница, богадельня, два "братских дома", почтово-телеграфная контора и почтовая станция. Церкви: Вознесенская, Скорбяшенская, Преображенская, Троицкая, Покровский собор. В 1915 году в Кимрах 612 дворов.

Д. Киселево. Кошкинский сельский округ.

В 1780-х годах д. Киселево в 6 дворов с 19 мужчинами и 19 женщинами принадлежала Ивану Ивановичу Постельникову. В 1834 году упоминается село Киселево, принадлежащее Анне Васильевне Сорочинской, которое в 1806 году числится уничтоженным. В 1851 году у Марфы Сергеевны Болкашиной 15 дворов с 45 мужчинами и 44 женщинами, земля у многих помещиков. В 1887 году селение находится в составе Горницкой волости Корчевского уезда. Стоит в низине, имеет два посада, 14 колодцев, 2 пруда, лавку, 20 дворов с 71 мужчиной и 83 женщинами. Дети учились в селе Болдееве. Промышляли в синильщиках.

Д. Киселево. Печетовский сельский округ.

Деревня выстроена в 1828 году. Принадлежала баронессе Наталье Федоровне Бодде. В 1851 году в деревне 11 дворов с 34 мужчинами и 48 женщинами. Владелица та же. В 1863 году владельцем был князь Вяземский. В 1887 году деревня в составе Яковлевской волости Корчевского уезда, стояла на равнине, недалеко от речки Рудомежи, имела два посада, 6 колодцев, пруд, 21 двор с 61 мужчиной и 58 женщинами.

Д. Кислово. Устиновский сельский округ.

В 1780-х годах деревня в 3 двора с 9 мужчинами и 9 женщинами принадлежала Михаилу Степановичу Бектишеву, в 1806 году статской советнице Анне Андреевне Олсуфьевой и насчитывала 3 двора с 7 мужчинами и 9 женщинами. В 1851 году владелицей названа поручица Екатерина Михайловна Вратская. В 1887 году селение входило в Суворовскую волость Корчевского уезда, стояло на возвышенности, имело два посада, 8 колодцев, пруд, 32 двора с 59 мужчинами и 91 женщиной. Дети учились в деревне Суворово.

Промышленники: угольщики и сапожники.

Д. Клевцово.

В 1635 году находилась близ деревни Бортниково, входила в Кимрскую вотчину, в ней был один двор с 2 крестьянами. В конце 18 – нач. 19 века не существовала.

Д. Клетино. Титовский сельский округ.

В 1777, 1781 году находилась в ведении Коллегии экономии как бывшая собственность Тверского архиерея. В 1851 году Ведомства Государственных имуществ деревня Клетино Калитино тож в 51 двор с 114 мужчинами и 149 женщинами стояла на правой стороне реки Волги и ручье Гремяке. 15 мужчин и 30 женщин - раскольники беспоповского толка, молельного дома у них не было, имелось кладбище в лесу. На хозяйство приходилось по 1 лошади, 3 коровы, 3 овцы. В свободное от полевых работ время уходят на заработки в Москву и Петербург 30 башмачников и 10 сапожников, 8 человек дома шьют

башмаки в течение года до 1200 пар, сбывают в Кимрах по 12-15 копеек в среднем за пару. В 1890 году входила в состав Талдомской волости Калязинского уезда, стояла на ровном месте. Дети обучались в селе Городищи. Промысел башмачный.

Д. Клещево (см. Аксиныно).

Сельцо Климатино Шубино тож (см. Шубино).

Д. Климово. Ныне нет.

В 1780-х годах деревня в 3 двора с 8 мужчинами и 7 женщинами была в собственности Андрея Сергеевича Хмырова, который являлся владельцем деревни и в 1806 году. В 1847 году деревня в собственности корчевского помещика Ивана Ивановича Икова, в 1851 году у сенатской регистраторши Елизаветы Алексеевны Иковой. В 1887 году селение входило в Суворовскую волость Корчевского уезда, стояло на холмистой возвышенности, на реке Малой Пудице, имело один посад, 3 колодца, 6 дворов с 15 мужчинами и 19 женщинами. Дети учились в деревне Суворово. Промысел сапожный.

Д. Климотино. Ныне нет.

Находилась в Кашинском уезде, затем была переведена в Корчевской. В 1858 году насчитывала 38 душ государственных крестьян. В 1887 году входила в состав Суворовской волости Корчевского уезда, стояла на ровном месте недалеко от реки Медведицы. Имела 2 посада, 10 колодцев, 20 дворов с 55 мужчинами и 60 женщинами. Дети учились в школе грамотности в Ширинской Слободке (за Медведицей). Платили по 5 рублей с ученика в зиму. Промысел плотничий.

Починок Клобукин.

По данным писцовой книги Кимрской волости 1635 г. починок Клобукин стоял на речке Печехте и входил в состав Кимрской вотчины, состоял из одного двора с 3 крестьянами. Нигде больше не упоминался.

Д. Клыпино. Устиновский сельский округ.

В 1628 году пустошь Клыпино входила в вотчину кашинца Филиппа Федоровича Суворова. Находилась на территории Пудицкого стана. В 1678 году д. Клыпино была в вотчине Ивана Филипповича Суворова с центром в сельце Сушкове, в деревне жил задворный человек Куприяшка Семенов с 2 детьми. В 1762 году владельцем назван поручик Дмитрий Иванович Перхуров. В 1780-х гг. деревня в собственности Ивана Михайловича Свечина, Ирины Петровны Петровой, Афросиньи Ивановны Шишковой. В деревне 7 дворов, 8 м., 9 ж. В 1806 г. владельцами названы поручица Ирина Петровна Петрова и титулярный советник Алексей Дмитриевич Борков. В 1851 г. деревня находилась в общем владении прапорщицы Анны Николаевны Ломакиной (8 дворов с 33 м. и 30 ж.) и корчевского мещанина Егора Васильева (1 двор с 4 м. и 3 ж.) и казенного крестьянина д. Огрызково Терентия Никифорова. В 1887 г. деревня находилась в составе Суворовской волости Корчевского уезда, стояла на берегу реки Малой Пудицы, имела два посада, 4 колодца, кузницу, 16 дворов с 32 м. и 57 ж., дети учились в д. Суворово. Промысел плотничий.

Усадьба Клыпинская мельница.

В 1887 году в составе Суворовской волости Корчевского уезда.

Принадлежала крестьянам К. Ф. и В. Ф. Беловым. Стояла на возвышенности, на реке Малой Пудице. Земля обрабатывается наемным трудом. При хозяйстве водяная мукомольная мельница.

Д. Клясово. Неклюдовский сельский округ.

Впервые деревня Клясово упоминается в материалах Генерального межевания 1806 года как бывшая собственность московского Егорьевского монастыря (центр с. Спирово), находилась она в ведении Коллегии экономии и состояла из 4 дворов с 17 мужчинами и 16 женщинами. В 1851 году – Ведомства Государственных имуществ, в селении 10 дворов с 50 мужчинами и 57 женщинами. В 1887 году деревня входила в Паскинскую волость Корчевского уезда, стояла в низине близ реки Большой Пудицы, имела два скученных посада, 16 колодцев, пруд, 25 дворов с 58 мужчинами и 67 женщинами. Дети учились в деревне Спирово. Отхожие плотники.

Д. Князево. Центральный сельский округ.

В 1628 году деревня Князево, стоявшая на речке Шибалке, входила в Ильинскую вотчину старицы Ирины Ивановны Мстиславской, в деревне 2 двора слуг и 2 бобыльских двора, в них 5 мужчин. В 1678 году деревня в 4 крестьянских двора принадлежала Василию Олферьеву, в деревне был “двор помещиков”. Материалы Генерального межевания показывают деревню в 8 дворов с 11 мужчинами и 16 женщинами за Гаврилой Гавриловичем Алферьевым в 1780-х годах и деревню в 13 дворов за девицей Александрой Гавриловной Алферьевой в 1806 году. В 1849 году деревня размежевана на 2 участка: 1 у генерал-майора Шутского и подполковницы Булатовой, 2 участок – пустошь Хлупово у подпоручицы Анны Николаевны Ломакиной. В 1830 году владелицей названа помещица Есипова. В 1887 году селение входило в состав Ильинской волости Корчевского уезда, стояло в низине при ручье Шибаловке, имело 14 колодцев. Дети учились в с. Отрубневе. Промысел саложный.

Д. Кобелёво. Ныне д. Новоселово. Кучинский с/о.

В 1628 году входила в Стоянецкую вотчину патриарха Филарета и насчитывала 1 крестьянский двор с 1 мужчиною. В 1780-х годах находилась в ведении Коллегии экономии как бывшая собственность Синодального ведомства и насчитывала 17 дворов с 40 мужчинами и 41 женщиной. В 1851 году в деревне было 29 дворов со 113 мужчинами и 121 женщиной. В 1887 году селение входило в Стоянецкую волость Корчевского уезда, имело 2 посада, 44 колодца, пруд, 53 двора с 145 мужчинами и 159 женщиною. Имелась мелочная лавка. Дети учились в селе Ивановском. Промысел – отхожие плотники.

Д. Кожевнево. Паскинский сельский округ.

В 1628 году д. Кожевниково при ручье Солощем в 2 двора с 4 крестьянами и 3 бобылями входила в старую вотчину Лучанина Федорова сына Еремеева, находилась на территории Большой слободы Задубровской. В 1678 г. у стольника Ивана Дмитриевича Булгакова. В 1758 году принадлежала майору артиллерии, а затем полковнику Филиппу Ивановичу Булгакову и брату его кавалеристу Михаилу Ивановичу Булгакову. В 1761 году Сергею Ивановичу, Михаилу Ивановичу и жене Михаила Пелагее Матвеевне Булгаковым. В 1780-х годах

деревня в 4 двора с 15 мужчинами и 18 женщинами у Пелагеи Матвеевны Булгаковой и Ивана Гавриловича Резанова, в других документах 1780-х годов упоминается бригадир Алексей Иванович Головачев как владелец 2-й части деревни. В 1796 году-владелица вдова поручица Махова, в 1806 году - коллежский ассессор Филипп Алексеевич Головачев, поручица Александра Афанасьевна Малова, в 1815 году вдова Александра Афанасьевна Карпова. В 1851 году деревня в 5 дворов с 39 мужчинами и 31 женщиной у графа Аркадия Павловича Голенищева-Кутузова. В 1887 году селение в составе Яковлевской волости Корчевского уезда, стоит на равнине. В деревне 2 посада, пруд, три ветряные мельницы, 21 двор с 54 мужчинами и 47 женщинами. Дети учились в селе Печетове. Промысел плотничий.

Д. Кожухово. Центральный сельский округ.

В 1628 году д. Кожухово на речке Староселке в 5 дворов с 5 крестьянами и 2 бобылями находилась в Ильинской вотчине старицы Ирины Ивановны Мстиславской. Документы 1645, 1678 годов называют деревню Кожухово в составе Ильинской вотчины кремлевского Архангельского собора. В материалах Генерального межевания 1780-х и 1806-го годов деревня не упоминается, а в 1851 году деревня в 14 дворов с 58 мужчинами и 68 женщинами у Веломства Государственных имуществ. В 1887 году д. Кожухово в составе Ильинской волости Корчевского уезда, стояла на ровном месте на речке Осановке около озера Усад, имела два посада, 9 колодцев, пруд, 21 двор с 55 мужчинами и 77 женщинами. Дети учились в селе Ильинском. Промысел – местные и отхожие сапожники. В деревне две сапожные мастерские.

Д. Кожухово. Устиновский сельский округ.

В 1628 году д. Кожухово принадлежала кашинцу Тимофею Ивановичу Текутьеву на правах поместья, в деревне двор помещика и двор делового человека (холопа).

В 1678 году в Пудицком стане Кашинского уезда упоминается деревня Кожухово, принадлежащая Тимофею Ефремову сыну Текутьеву, в деревне двор помещика, в котором живут двое кабальных людей и три человека “польского полону”. Вторая деревня Кожухово в 2 двора с 10 крестьянами у Михаила Васильевича Текутьева. Возможно, это одна и та же деревня: похоже, в писцовой книге 1678 года в некоторых случаях не пишут “половина” или “четверть” деревни, а называют отдельной деревней часть, принадлежавшую тому или иному помещику. В 1780-х годах деревня в 8 дворов с 19 мужчинами и 21 женщиной в собственности Сергея Алексеевича, Федора Алексеевича и Алексея Алексеевича Борковых. В 1806 году владельцем назван лишь Сергей Борков. В деревне 3 двора с 6 мужчинами и 5 женщинами. В 1844 году владельцем деревни являлся Иван Иванович Шишков, в 1851 году штабс-капитан Александр Иванович Бирюлев (в деревне 8 дворов с 25 мужчинами и 27 женщинами), в 1856 году вдова штабс-капитанша Степанида Ивановна Бирюлева с детьми. В 1887 году селение входит в состав Суворовской волости Корчевского уезда, стоит на возвышенности на реке Малой Пудице. Имела один посад, 2 колодца, 14 дворов с 41 мужчиной и 33 женщинами. Дети учились в д. Суворово в земской школе. Промысел сапожный.

Д. Кокорево. Ныне нет.

В 1628 году деревня Кокоревская принадлежала князю Миките Юсупову, в деревне было 2 двора деловых людей с 3 мужчинами и 3 бобыльских двора с 4 мужчинами. В 1780-х годах деревня принадлежала Анне Ивановне Перской и Клеопатре Михайловне Юсуповой, в деревне 5 дворов с 9 мужчинами и 15 женщинами. В 1801 году деревня у дочери полковника девицы Клеопатры Алексеевны Паниной, в 1806 году деревня из 6 дворов с 39 мужчинами и 45 женщинами у госпожи Паниной и господина Перского. В 1845 году деревня размежевана: 1 часть в 15 дворов с 44 мужчинами и 42 женщинами была у Софьи Дмитриевны Перской, 2 часть в 10 дворов с 25 мужчинами и 30 женщинами у девицы Клеопатры Алексеевны Паниной. В 1861 году крестьяне получали надел от Софьи Дмитриевны Татищевой. В 1887 году деревня находилась в составе Ларцевской волости Корчевского уезда, составляла одну общину с деревней Ларцево, стояла на ровном низменном месте, имела две улицы с двумя посадами, 29 колодцев, 4 пруда, 41 двор с 95 мужчинами и 109 женщинами. Дети учились в селе Архангельском. В селении чайная и две мелочные лавки.

Д. Кокориха. Устиновский сельский округ.

Впервые упоминается в 1851 году как вновь выстроенная деревня. Принадлежала коллежской секретарше Екатерине Михайловне Нахимовой и насчитывала 19 дворов с 81 мужчиной и 77 женщинами. В 1887 году входила в Суворовскую волость Корчевского уезда, имела один посад, 11 колодцев, 5 прудов. Дети учились в д.Суворово. Промысел сапожный.

Д. Кокоурово. Устиновский сельский округ.

В 1628 году в Пудницком стане Кашинского уезда упоминается деревня Кокоурово на реке Малой Пудице, принадлежащая Кормового двorca степенному ключнику Тимофею Ивановичу Лихачеву на правах вотчины, что "дана ему за московское осадное сидение" (в вотчину входили также пустоши Пестриково и Пески и несуществующая ныне д. Детишкино), в деревне было 3 двора с 3 крестьянами и 3 бобылями. В 1780-х годах деревня в собственности Сергея, Федора и Алексея Борковых, в 1806 году владельцем оставался лишь один из братьев - Сергей Алексеевич Борков. В 1851 году деревней в 16 дворов с 61 мужчиной и 55 женщинами владел подпоручик Михаил Васильевич Булатов, в 1856 числившийся уже покойным. В 1887 году деревня в составе Суворовской волости Корчевского уезда, состояла из 4-х частей, стояла на ровном месте на реке Малой Пудице, имела 2 посада, 1 колодец, 29 дворов с 68 мужчинами и 77 женщинами, кузницу. Дети учились в д. Суворово. Промышляли в сапожниках, плотниках, пильщиках.

Д. Колково. Ныне нет.

В 1628 году находилась в Горицкой вотчине патриарха Филарета в Середецком стане Кашинского уезда. В деревне было 8 крестьянских дворов с 9 мужчинами и 5 бобыльских дворов с 5 мужчинами. В 1678 году в вотчине патриарха Иоакима деревня в 6 крестьянских и 7 бобыльских дворов. В 1780-х годах владельцем был Дмитрий Матвеевич Олсуфьев, в 1806 году - Захар Дмитриевич (будущий герой войны 1812 года), статский советник и кавалер

Матвей Дмитриевич, полковник Василий Дмитриевич и девица Елизавета Дмитриевна Олсуфьевы. В деревне 30 дворов с 114 мужчинами и 109 женщинами. В 1845 году 1 часть д. Колково у статского советника Федора Михайловича Олсуфьева, 2 часть у полковницы графини Александры Петровны Толстой, 3 часть у штабс-капитанши Катерины Захаровны Демидовой, другие части у девиц Олсуфьевых, дочерей Захара Дмитриевича. В 1887 году селение в составе Горицкой волости Корчевского уезда, стояло на плоской возвышенности, имело два посада, 30 колодцев, пруд, 35 дворов со 101 мужчиной и 120 женщинами. Дети обучались в селе Горицы. Имелась мелочная лавка. Промышляли в синильщиках.

Д. Колкуново (Клокуново). Ныне нет.

В 1628 году в Пухлимской вотчине боярина Матвея Михайловича Годунова была д. Колкуново, в деревне жил приказчик. Входила деревня в Белгородский стан Кашинского уезда. В 1795 году деревня в 19 дворов с 67 мужчинами и 58 женщинами у князя Сергея Михайловича Голицина, в 1851 году в деревне 32 двора с 74 мужчинами и 104 женщинами у коллежского секретаря Ивана Ивановича Сумарокова. Входила деревня в Медведницкую волость Кашинского уезда. В 1890-х годах деревня стоит на возвышенности, на речке Колкуновке. Топливо свое. Покос арендуют. Пастбище свое. Удобрения не хватает. Дети ходят в школу грамотности в д. Селищи. Промыслы – плотники. В деревне 33 двора с 78 мужчинами и 108 женщинами.

Д. Колпачиха. Лосевский сельский округ.

В 1628 году за кашинцем Федором Тимофеевичем Пыхочевым в Малой слободе Задубровской Кашинского уезда числится пустошь Овсянниково Колпачиха тож. В 1858 году впервые упоминается деревня с таким названием, указано, что земля была куплена крестьянами, деревня насчитывала 26 ревизских душ, после отмены крепостного права еще участок земли был куплен. В 1887 году деревня входит в Красновскую волость Корчевского уезда, стоит на равнине, имеет один посад, 7 колодцев, 2 пруда, 15 дворов с 50 мужчинами и 45 женщинами. Дети учились в деревне Городища. Промышляли портняжничеством и в половых.

Д. Колюбеево. Лосевский сельский округ.

В 1780-х годах деревня в 13 дворов с 29 мужчинами и 31 женщиной принадлежала Павлу Григорьевичу и Александру Григорьевичу Яминским, в 1806 году лейтенанту Павлу Григорьевичу Яминскому, в деревне 8 дворов с 30 мужчинами и 26 женщинами. Крестьяне были на оброке, платили по 6 рублей в год, земля вся была у крестьян, “отчего есть и зажиточные”. В 1846 году владелицей названа вдова майорша Аграфена Ивановна Яминская, в 1851 майорша Ольга Никаноровна Милюкова и девица Елизавета Никаноровна Яминская, в деревне 6 дворов, 30 мужчин и 37 женщин. В 1887 году селение входит в Красновскую волость Корчевского уезда, стоит на возвышенности при речке Сусье, имеет два посада, 10 колодцев, пруд, 28 дворов с 84 мужчинами и 110 женщинами. Дети учились в деревне Городища. Промыслы: печники и плотники.

Д. Конищево. Ныне нет.

В 1780-х годах деревня принадлежала Анисье Михайловне Епифановой и детям ее: Василию, Петру и др. В 1806 году деревня числится уничтоженной, гвардии прапорщику Николаю Петровичу Мельсину принадлежит пустошь Конищева. В 1851 г. пустошь у Дмитрия Васильевича Перхурова. Находилась на территории Суворовской влости.

Д. Константиново. Красновский сельский округ.

В 1628 году село Константиново на реке Медведице принадлежало кашинцу Павлу Марковичу Секнотову и находилось на территории Малой слободы Задубровской Кашинского уезда. В селе был храм Рождества Пресвятой Богородицы, который в то время "стоит без пенья". В селе двор вотчинников, в котором живут 2 деловых человека (холопы). В 1678 году деревня у Семена Павловича Есипова, в ней двор вотчинника и людской двор. В 1780 году сельцо Константиновское принадлежало Анне Ивановне Юшковой и насчитывало 3 двора с 9 мужчинами и 7 женщинами. В 1806 году сельцо Константиновское у майора Николая Павловича Юшова, господский дом в сельце числится уничтоженным, в сельце 8 дворов с 34 мужчинами и 30 женщинами. В 1851 году сельцо Константиново находится в общем владении поручика Абрама Петровича Зубкова (10 дворов с 45 мужчинами и 45 женщинами) и вольноотпущенного крестьянина Федора Кузмина (1 двор с 9 мужчинами и 6 женщинами). В 1887 году селение входит в Красновскую волость Корчевского уезда, стоит на реке Медведице, имеет два посада, 8 колодцев, 22 двора с 67 мужчинами и 68 женщинами. В 1884 году рожь была попорчена червем, в 1884 и 1885 годах были неурожай от града. Дети учились в селе Красном. В селении ветряная мельница, маслобойня. Промыслы – печники.

Д. Константиново. Лосевский сельский округ.

В 1780-х годах д. Костентиново в 9 дворов с 26 мужчинами и 23 женщинами находилось в собственности Семена Алексеевича Заборовского. В 1851 году д. Константиново у подпоручика Захара Павловича Лансере, в деревне 12 дворов с 22 мужчинами и 22 женщинами. В 1887 году селение входит в состав Яковлевской волости, стоит на возвышенности, имеет один посад, 23 колодца, 1 пруд в селении, 2 пруда в полях. Дети учились в деревне Яковлевское. Промысел печной.

Д. Константиново (Костино, Кошеево). Ныне д. Кошеево Кошкинского сельского округа.

В 1628 году в Большой слободе Задубровской Кашинского уезда в поместье князя Ивана Романовича Гагарина была пустошь Кошеево. В 1678 году пустошь Константиново была у дочерей князя Андрея Ивановича Голицина Ирины и Федоры. Вотчина, в которую входила пустошь, имела центром сельцо Тазиково и представляла собой приданое их матери. В 1780-х годах д. Кошеево (Константиново) принадлежала Анне Яковлевне Олсуфьевой и детям ее Матвею и Анне. В деревне 9 дворов с 16 мужчинами и 18 женщинами. В 1806 году деревня у Матвея Васильевича и Анны Дмитриевны Олсуфьевых, в селении 10 дворов с 37 мужчинами и 30 женщинами. В 1849 году деревня размежевана на 3 участка: 1- коллежского асессора Петра Матвеевича Олсуфьева, 2 – вольных хлебопашцев, 3 – полковника Александра Матвеевича Олсуфьева. В 1887 году

селение находится в составе Стоянецвской волости Корчевского уезда, стоит на равнине, состоит из двух частей, в деревне 2 посада, 13 колодцев, пруд, 12 дворов с 34 мужчинами и 42 женщинами. Дети учились в селе Болдеев. Промыслы – отхожие фабричные, чернорабочие и др.

Д. Концово. Ныне нет. Находилась на территории Стоянецвского сельского округа.

В 1628 году деревня Концово в 3 двора с 3 крестьянами и 1 бобылем входила в состав Стоянецвской вотчины патриарха Филарета. В 1780-х годах деревня находится в ведении Коллегии экономии как бывшая собственность Синодального ведомства, в ней 15 дворов с 39 мужчинами и 40 женщинами. В 1851 году в деревне 9 дворов с 39 мужчинами и 31 женщиной. В 1887 году селение находится в составе Стоянецвской волости Корчевского уезда. Расположена по скату, имела один скученный посад, 10 колодцев, пруд, 12 дворов с 33 мужчинами и 41 женщиной. Дети учились в Стоянецвской земской школе. Промыслы сапожники и плотники. В селении сапожная мастерская.

Д. Конюхино. Ныне улица Гражданская г.Кимры.

Входила в Кимрскую вотчину (см.). В 1635 году в деревне Конюхино на пруде было 4 двора с 5 крестьянами и 5 бобылями. В 1780-х годах в деревне 22 двора с 79 мужчинами и 82 женщинами, в 1806 году 9 дворов с 22 мужчинами и 23 женщинами, в 1851 году – 12 дворов с 22 мужчинами и 32 женщинами, в 1861 году в деревне 15 домохозяев. В 1887 году селение в составе Кимрской волости Корчевского уезда, стояло на ровном месте, имело два посада, 7 колодцев, три пруда, 14 дворов, 30 мужчин, 31 женщин. Дети учились в кимрском Вознесенском училище. Промыслы – сапожный и башмачный.

Д. Коприлово. Паскинский сельский округ.

В 1780-х годах пустошь Коприлово принадлежала Ивану Васильевичу Воробьеву, в 1806 году капитану Николаю Ивановичу и девице Марии Ивановне Воробьевым, в 1851 году деревня в 4 двора с 18 мужчинами и 16 женщинами у подпоручика Александра Ивановича Воробьева. В 1872 году крестьяне получили надел от помещика Воробьева. В 1887 году селение входит в состав Паскинской волости Корчевского уезда. Деревня стояла на ровном месте при ручье Коприловском, имела один посад, 2 колодца, 6 дворов с 12 мужчинами и 15 женщинами. Дети учились в селе Покровском. Промысел печной.

Д. Кореньково. Шутовский сельский округ.

В 1628 году половина пустоши Кренково находилась в поместье трубника Назара Савельева сына Филимонова, до него этой половиной пустоши владел Филипп Пивов, другая половина пустоши Кренково была у трубника Митрофана Филимонова, прежде она была у немчина Петра. Входила пустошь Кренково в Дубенский стан Кашинского уезда. В 1780-х годах сельцо Кренково в 7 дворов с 16 мужчинами и 18 женщинами находилось в собственности Ивана Богдановича Долгова, Ивана Никифоровича Еремеева, девицы Прасковьи Никитичны Феклиной. В 1806 году сельцо Кренково числилось за унтер-офицером Василием Ивановичем Еремеевым, у него было 3 двора с 8 мужчинами и 9 женщинами, часть земли находилась у графини Литта, часть у Василисы Соломоновны Дохтуровой. В 1851 году сельцо Кренково (Кореньково) в 9

дворов с 35 мужчинами и 35 женщинами являлось собственностью штаб-ротмистрши Анны Васильевны Сорочинской. В 1864 году сельцо Кореньково числилось за помещиком Сорочинским. В 1887 году деревня Кореньково находилась в Ларцевской волости Корчевского уезда, стояла в низине при речке Кимерке, постройки в один посад, четыре колодца, 10 дворов, 27 мужчин и 33 женщины. Дети учились в деревне Горычкино. Промыслы- отхожие и местные сапожники. Близ деревни сельцо Кореньково фельдфебеля П.С.Сергеева, в сельце кузница сдается в аренду за 40 рублей в год. В хозяйстве молочный скот, масло сбывают в Кимры по 7 рублей 80 копеек за пуд.

Д. Коробово. Ныне нет.

Основана крестьянами, выселившимися из д.Глухово в 1924 году, в источниках упоминается сельцо Коробово, принадлежащее графам Голенищевым-Кутузовым.

Д. Королиха (Кралиха). Ныне нет.

В 1780-х годах деревня в 8 дворов с 20 мужчинами и 22 женщинами принадлежала Сергею, Федору, Василию и Алексею – детям Алексея Боркова.

В 1806 году д.Королиха, с.Ново-Никитское, деревни Марфино и Татищево с пустошами размежеваны на 17 участков. Первая часть д.Королиха в 2 двора с 7 мужчинами и 6 женщинами у коллежской регистраторши Авдотьи Ивановны Клабуковой, вторая часть д.Королиха в 4 двора с 16 мужчинами и 17 женщинами у подполковницы Марфы Сергеевны Болкашиной. В 1887 году деревня входила в Горицкую волость Корчевского уезда, состояла из двух частей, стояла на равнине при безымянном ручье, имела один посад, 4 колодца, два пруда, 7 дворов с 18 мужчинами и 23 женщинами. Дети учились в селе Горицы. Промышляли в ситильщиках.

Д. Коршево. Быковский сельский округ.

В 1628 году четверть деревни Коршево в 1 двор с 5 бобылями входила в приданую вотчину Федора Ратасва сына Корсакова с центром в четверти деревни Новоселово, вторая четверть – приданая вотчина Осипа Дмитриевича Есипова (1 двор с 5 бобылями), третья четверть деревни Коршево – приданая вотчина Офонасия Аничкова (без крестьян), четвертая четверть деревни – родовая вотчина Михаила Свиблова. Он, по всей вероятности, и роздал три четверти своей вотчины в приданое за дочерьми. Входила деревня Коршево в Середецкий стан Кашинского уезда. В 1678 году деревня у подьячего Приказа Большого двора Степана Федоровича Саблукова, 3 двора у Михаила Осиповича Есипова. В 1780-х годах деревня в 13 дворов с 29 мужчинами и 27 женщинами находилась в собственности Кирилла Григорьевича Разумовского и Ивана Семеновича Баклановского. В 1806 году деревня в 16 дворов с 65 мужчинами и 59 женщинами находилась в нераздельном владении надворного советника Николая Ивановича и городского секретаря Петра Ивановича Баклановских. В 1838 году село Новоселье с деревнями Коршево и Свиблово размежеваны на 3 участка. Д.Коршево отошла к городской секретарше Надежде Васильевне Баклановской. В деревне 18 дворов с 70 мужчинами и 78 женщинами. В 1887 году деревня входила в Горицкую вотчину Корчевского уезда, стояла по склону, имела два редких посада, 10 колодцев, пруд, 27 дворов с 74 мужчинами

и 90 женщинами. Дети обучались на дому. Промышляли в пастухах.

Д. Костенево. Ныне нет.

В 1628 году д.Костенево на пруде входила в Горицкую вотчину патриарха Филарета. В ней было 4 двора с 2 крестьянами и 2 бобылями. В 1678 году деревня в 6 дворов в вотчине патриарха Иоакима. В 1780-х годах деревня в 24 двора с 57 мужчинами и 59 женщинами числилась за Михаилом Матвеевичем Олсуфьевым, в 1806 году за статской советницей Анной Андреевной Олсуфьевой, в деревне 12 дворов с 49 мужчинами и 37 женщинами. В 1851 году деревня в 14 дворов с 45 мужчинами и 52 женщинами в собственности коллежского советника Василия Степановича Барыкова. В 1887 году селение входит в Горицкую волость Корчевского уезда, стоит на возвышенности. В деревне был один посад редкой застройки, 3 колодца, пруд, 11 дворов с 31 мужчиной и 42 женщинами. Дети учились в селе Русилове. Промышляли в синильщиках.

Д. Костенево. Центральный сельский округ.

В 1628 году входила в Ильинскую вотчину старицы Ирины Ивановны Мстиславской, получившей вотчину после смерти брата Федора Ивановича Мстиславского, в деревне 2 крестьянских и 1 бобыльский двор. В 1645 году в составе Ильинской вотчины деревня пожалована московскому Архангельскому собору. В 1780-х и 1806 годах деревня находилась в ведении Коллегии экономии и насчитывала соответственно 41 двор с 93 мужчинами и 97 женщинами и 10 дворов с 29 мужчинами и 29 женщинами. В 1887 году селение входило в состав Ильинской волости Корчевского уезда, имело два посада, 10 колодцев, пруд, 18 дворов с 43 мужчинами и 58 женщинами. Дети учились в с.Ильинском. Местные и отхожие сапожники.

Д. Костино (Константиново, Кошеево) (см. Константиново).

Д. Костино. Печетовский сельский округ.

В 1628 году четверть деревни (2 двора с 5 бобылями) в поместье Кормового дворца стряпчего Григория Овдеевича Ларионова, три четверти деревни (2 крестьянских двора, 1 бобыльский двор и 1 пустой двор) в поместье Бориса Шерапова сына Кошкодамова. Находилась деревня в Большой слободе Задубровской Кашинского уезда. В 1754 году владельцем назван Козлов Кондрат Иванович, в 1755 году Козлов Никита Кондратьевич. В 1776 году подпоручик Зыков Михаил Андреевич. Иван Казанский в своей работе о селе Печетове пишет, что деревня Костино состояла из 3-х частей. Владельцами первой части названы: 1782, 1806 годы – гвардии прапорщик Николай Михайлович Зыков, 1825 год – сенатский регистратор Иков Иван Николаевич, 1834, 1849 – жена его Икова Елизавета Алексеевна; второй части: 1755 год – майор Орлов Лармон Иванович, 1776 год – подпоручик Орлов Илья Иванович, 1780 год – майор Орлов Платон Иванович, 1798, 1806 год – надворная советница Текутьева Елизавета Степановна, 1810, 1849 год – майорша Лопухина Мария Ивановна; третьей части: 1776 год – подпоручик Барков Алексей Алексеевич, 1806 год – корнет Барков Иван Алексеевич, 1826 год – графиня Екатерина Петровна Голенищева-Кутузова, 1836 год – Барков Иван Иванович, затем Тыртовой. 1851 – полковница Болкашина Марфа Сергеевна. В 1780-х годах в деревне 18

дворов с 44 мужчинами и 42 женщинами, в 1806 году 11 дворов.

В 1887 году деревня входила в Яковлевскую волость Корчевского уезда, состояла из трех частей, стояла на равнине близ ручья Солощевского, имела 2 посада, 6 колодцев, 3 пруда, 18 дворов с 48 мужчинами и 58 женщинами. Дети учились в селе Печетове. Промыслы – плотничий, сапожный, печной. Три домохозяина торгуют мелочами из сундука.

Д. Котоварово. Ильинский сельский округ.

В 1628 году в поместье Александра Прохоровича Воейкова с цетром в деревне Бурдуково была пустошь Катовалово. Название свое она получила от проживавших в ней когда-то валял, которые катали и валяли валенки. Название было труднопроизносимым и жители переименовали его в более легкое “Котоварово”. Пустошь находилась на территории Большой слободы Задубровской Кашинского уезда. В 1780-х годах в деревне 6 дворов с 18 мужчинами и 20 женщинами, принадлежала она Дарье Андреевне Сомовой. В 1806 году деревня в 12 дворов с 46 мужчинами и 39 женщинами бригадирши Анны Андреевны Головачевой. В 1851 году д.Котоварово насчитывала 17 дворов с 43 мужчинами и 53 женщинами, к ней было приписано вновь выстроенное до 1846 года сельцо Аннино в 1 двор с 3 мужчинами и 3 женщинами. В 1887 году деревня находилась в составе Паскинской волости Корчевского уезда, имела один посад, 7 колодцев, 19 дворов с 53 мужчинами и 61 женщиной. Дети учились в земской школе погоста Троицкого. Отхожие портные и сапожники

Починок Кошкин.

В 1635 году входил в состав Кимрской вотчины, насчитывал 1 двор с 4 крестьянами. Находился на территории, в 19 веке входящей в Белгородскую волость Калязинского уезда, где-то у деревни Кузнецово.

Д. Кошкино. Центр Кошкинского сельского округа.

В 1628 году пустошь Кишкино принадлежала княжнам Ирине и Федоре, дочерям Андрея Ивановича Голицина, это была “ матери их приданая вотчина пустошь, что была деревня Кишкино”. Деревня Кошкино упоминается впервые в 1844 году при размежевании сельца Тазикова, в деревне 23 двора с 88 мужчинами и 94 женщинами, принадлежала она Петру Матвеевичу Олсуфьеву. В 1887 году селение входит в состав Горницкой волости Корчевского уезда, стоит в низине. В деревне два посада, 10 колодцев, пруд, 30 дворов с 79 мужчинами и 100 женщинами, валяльная мастерская, две кузницы.

Д. Кошкино. Лосевский сельский округ.

В 1628 году д. Кашкино являлась старинной вотчиной кашинца Бориса Шерапова сына Кошколамава, входила в Малую слободу Задубровскую Кашинского уезда. В 1780-х годах сельцо Кашкино в 28 дворов с 51 мужчиной и 50 женщинами находилось в собственности Анны Алексеевны Постельниковой и Марии Гавриловны Воейковой. В 1806 году сельцо Кашкино у статского советника Ивана Афанасьевича Постельникова и нераздельного владения Василия Яковлевича Воейкова и жены его Марии Гавриловны, в деревне 15 дворов. В 1846 году 9 дворов деревни с 31 мужчиной и 32 женщинами у детей коллежского асессора Михаила Васильевича Воейкова, 6 дворов с 21 мужчиной и 31 женщиной у малолетней девицы Глафиры Дмитриевны Воейковой, ее

опекунши девицы Клавдии Николаевны Полтевой, 8 дворов с 31 мужчиной и 30 женщинами у поручика Николая Сергеевича Воейкова. В 1887 году деревня находится в Яковлевской волости Корчевского уезда, состоит из трех частей, стоит на возвышенности. В деревне два посада, 7 колодцев, пруд, 20 дворов с 71 мужчиной и 89 женщинами. Дети учились в деревне Яковлевской. Промысел-красильное дело. Отходят в южные губернии, многие выстроили там дома и живут безвыездно, большинство идет внаем к состоятельным хозяевам, рублей на 60 в зиму.

Д. Кошнево. Ныне д. Кочнево. Приволжский сельский округ.

В 1771, 1785 году деревней в 3 двора с 8 мужчинами и 10 женщинами владел Яков Александрович Сысаев. В 1851 году деревня была в собственности малолетних господ Сысовых: Эммануила Яковлевича с прочими. В деревне было 7 дворов с 28 мужчинами и 37 женщинами. Стояла деревня на ровном месте на правой стороне торговой дороги из Москвы в город Кашии. Два тягла на оброке, два на пашне. В свободное время от полевых работ 2 человека уходят на заработки, занимаются шерстобойным ремеслом. В деревне кузница. В 1890 году деревня входит в Белгородскую волость Калязинского уезда. Стоит на возвышенности при безымянном ручье. Промысел сапожный. Дети учатся в селе Белый Городок. В 1920 году деревня названа "бывшая Семенова" (т. е. последний владелец – Семёнов).

Д. Кошеево (Константиново, Костино) (см. Константиново).

Д. Красиково. Центральный сельский округ.

В 1628 году пустошь Красиково входила в Ильинскую вотчину старицы Ирины Ивановны Мстиславской. В 1645 году отошла к московскому Архангельскому собору. В 1781 и 1806 годах числилась в ведении Коллегии экономии и насчитывала соответственно 13 дворов с 33 мужчинами и 30 женщинами и 7 дворов с 23 мужчинами и 21 женщиной. В 1851 году 16 дворов с 26 мужчинами и 29 женщинами. В 1893 году деревня находится в Кимрской волости Корчевского уезда. Стояла в низине, имела один посад, 7 колодцев и пруд. Дети учились в кимрском Александровском училище, за медицинской помощью обращались в кимрскую земскую больницу. Промыслы: местные и отхожие сапожники. В селении 13 дворов с 39 мужчинами и 36 женщинами.

Д. Красная горка (Жарская). Приволжский сельский округ.

В 1628 году пустошь Красная Горка входила в прожиточное поместье вдовы Офимьи Слепцовой. В 1771, 1781 годах деревни не было, местность входила в дачу сельца Ежевки и д. Поповки, принадлежавших тогда Прасковье Кузминичне Костомаровой. В 1851 году на левом берегу реки Хотчи была "вновь построенная" деревня Жарская в 4 двора с 14 мужчинами и 13 женщинами. Принадлежала она Елене Михайловне, Екатерине Яковлевне и Дмитрию Алексеевичу Костомаровым. Крестьяне частично были на барщине, частично на оброке, на одно тягло имелось по 1 корове, 1 лошади, 1 овце. В свободное от полевых работ время занимались сапожным мастерством в Петербурге, в Москве и на месте. В 1890 году деревня входила в Белгородскую волость Корчевского уезда, расположена была по скату к речке Жуковке. Промысел сапожный.

С. Красное. Центр Красновского сельского округа.

В 1628 году село Красное являлось приданой вотчиной Кормового двorca подключника Осипа Ивановича Текутьева, в селе была церковь Трех исповедников: Гурия, Самсона и Авива, деревянная ветхая, стояла "без пенья". В селе был двор вотчинников, крестьян не было. В 1678 году село в собственности путного ключника Васьки и Елизария детей Осипа Текутьева. В селе двор помещиков. В 1762 году село у Григория Петровича Текутьева. В 1780-х годах село в 15 дворов с 37 мужчинами и 35 женщинами в собственности Акулины Григорьевны Хомутовой и Григория Петровича Текутьева. В 1806 году деревня в 16 дворов с 61 мужчиною и 61 женщиною в нераздельном владении Александра Семеновича и сына его Иллариона Александровича Мусина-Пушкина. В селе одноэтажная деревянная церковь Казанской Божьей Матери с двумя приделами: Николая Чудотворца и исповедника Гурия. В 1847 году инженер-майора Иллариона Александровича Мусина-Пушкина, в селе 25 дворов, 108 мужчин и 106 женщин. В 1887 году село находится в составе Красновской волости Корчевского уезда, стоит на возвышенности, имеет два посада, 16 колодцев и пруд. В селе 2 трактира, 3 мелочные лавки, торговец мелочами из сундука, 39 дворов с 117 мужчинами и 121 женщиной. Промысел печной и сапожный. У села сельцо Красное дворян Мусиных-Пушкиных. В селе земская школа, ярмарки 8 июня и 15 ноября, торгуют сельхозпродуктами, сельскохозяйственными орудиями, ситцами.

Д. Красные Молоди. Ныне д. Молоди Быковского сельского округа.

В 1628 году сельцо Красные Молоди являлось купленной вотчиной Богдана Семеновича Сабурова. В сельце был двор вотчинников, в котором жили два деловых человека (холопы), и один бобыльский двор с 2 мужчинами. В 1678 году сельцо у стольника Ивана Дмитриевича Сабурова и вдовы Матвеевны Сабуровой Агафьи Наумовны. У первого двор боярский с живущими в нем деловыми людьми, у второй двор вотчинников с деловыми людьми и 1 крестьянский двор. В 1780-х годах д. Красная в 14 дворов с 37 мужчинами и 36 женщинами принадлежала Кириллу Григорьевичу Разумовскому и Ивану Семеновичу Баклановскому. В 1806 году д. Красная в 24 двора со 100 мужчинами и 77 женщинами находилась в нераздельном владении надворного советника Николая Ивановича и городового секретаря Петра Ивановича Баклановских. В 1851 году деревня в 22 двора с 79 мужчинами и 97 женщинами принадлежала поручику Дмитрию Петровичу Баклановскому, в 1861 году крестьяне получили надел от помещицы Елизаветы Александровны Маковской. В 1887 году деревня Красные Молоди входила в состав Горицкой волости Корчевского уезда, стояла на реке Медведице, на невысоком скатистом холме. Деревня имела один скученный посад, 13 колодцев, пруд, 36 дворов с 92 мужчинами и 120 женщинами. Дети учились в селе Русилове. Промышляли в пастухах, женщины работали на огородах в Ростовском уезде Ярославской губернии.

Д. Крастуново. Ныне в черте города Кимры, на Правобережье.

Входила в состав Кимрской вотчины. В 1635 году насчитывала 4 двора с 10 крестьянами и 3 бобылями, в 1851 году 22 двора с 66 мужчинами и 65 женщинами, в 1861 году 27 дворов с 65 мужчинами и 69 женщинами. В 1890

году деревня входит в состав Белгородской волости Калязинского уезда, часть селения расположена по скату, часть в низине. В 1886 году 8 голов крупного рогатого скота пало от сибирской язвы. Промысел сапожный. Дети учились в селе Кимры. В 1918 году вошла во вновь созданный Кимрский район.

С. Крева (Большая и Малая). Ныне д. Крева Федоровского сельского округа. Перенесена в 1937 году на новое место в связи с созданием Московского моря.

Находилось село Крева выше по течению реки Волги. В 1628 году село являлось вотчиной князя Микиты Юсупова, полученной им за "Московское осадное сидение". В селе 1 двор охотников с 5 мужчинами, 1 двор рыбаков с 6 мужчинами, 5 дворов крестьян с 12 мужчинами и 5 дворов бобылей с 11 мужчинами. В 1678 году село у князей Василия Никитича, Бориса, Ивана, Василия и Андрея Васильевичей Юсуповых. В селе церковь Пречистой Богородицы. В 1780-х годах село Крева в 16 дворов с 33 мужчинами и 47 женщинами принадлежало Клеопатре Михайловне Юсуповой и Анне Ивановне Перской. До этого времени близ села было сельцо Савостьево, Стифитьево тож, числившееся в 1780-х годах уничтоженным. В селе была церковь Рождества Богородицы. В 1806 году владельцами числятся госпожа Панина и господин Перский. В 1845 году село Крева с деревнями было размежевано на 6 участков между Дмитрием Алексеевичем Паниным и Варварой Николаевной Перской. В 1864 году крестьяне получали надел из земли умершего Дмитрия Панина и от помещицы Ольги Дмитриевны Перской. В 1874 году 2 часть села числилась за малолетними господами Гагман. В 1887 году село находится в составе Ларцевской волости Корчевского уезда, состоит из 2-х частей: Большая Крева в 64 двора с 165 мужчинами и 187 женщинами и Малая Крева в 21 двор с 42 мужчинами и 58 женщинами. Стояло село на небольшой возвышенности при реке Кревке близ реки Волги. В Большой Креве было 2 посада, в Малой Креве - один. В селении 13 колодцев, пруд, земская народная школа, 3 мелочных и 1 винная лавки, кузница, известковый завод, 85 дворов с 207 мужчинами и 245 женщинами. Промыслы: сапожники, портные, плотники, слесари, торговцы. В селе церковь Рождества Пресвятой Богородицы. При церкви 2 кладбища, 3 хозяйства припта. При селе Крева два поселка: временных купцов Озеровых и купца П.Леонова.

Д. Кречково. Ныне д.Крячково Кучинского сельского округа.

В 1628 году в Стоянецкой вотчине патриарха Филарета была пустошь Крачково. В 1780-х годах деревня Крячково в 14 дворов с 20 мужчинами и 23 женщинами находилась в ведении Коллегии экономии как бывшая собственность Синодального ведомства. В 1851 году в деревне 16 дворов с 79 мужчинами и 73 женщинами. В 1877 году деревня находится в составе Стоянецкой волости Корчевского уезда, стоит на низменной равнине близ реки Малой Пудицы, имеет 2 посада, 20 колодцев, пруд, 32 двора, 90 мужчин, 94 женщины. Дети учились в селе Ивановском. Промысел охотничий и плотничий.

Поселок Кривец. Ныне нет.

В документах поселок Кривец упоминается дважды. В 1851 году поселок числится уничтоженным. В 1887 году поселок Кривец находился на территории Горицкой волости Корчевского уезда, стоял на возвышенном месте на реке

Медведице, принадлежал купцу Ф.И. Талызину, имевшему 172 десятины земли в Бежецком уезде, земля в поселке Кривец не обрабатывалась. В хозяйстве водяная мельница о двух поставах, работала 6 месяцев в году.

Д. Кривоногово. Ныне д. Новые Березки Горицкого сельского округа.

В 1678 году деревня в 2 двора в Горицкой вотчине патриарха Иоакима. В 1780-х годах деревня в Горицкой вотчине Дмитрия Матвеевича Олсуфьева, в 1806 году вдовы бригадирши Катерины Игнатовны Олсуфьевой и полковника Павла Дмитриевича Олсуфьева, в деревне 9 дворов с 40 мужчинами и 41 женщиной. В 1845 году владелицей названа графиня Александра Петровна Толстая. В 1887 году селение находилось на территории Горицкой волости Корчевского уезда, стояло в низине, имело 2 посада, 13 колодцев, пруд, 11 дворов с 28 мужчинами и 23 женщинами. Дети учились в земской школе в селе Горницы. Промышляли в синильщиках.

Д. Кривцово. Центральный сельский округ.

В 1645 году пустошь Кривцово входила в Ильинскую вотчину московского Архангельского собора. В 1780-х и 1806 годах деревня находится в ведении Коллегии экономии как бывшая собственность московского Архангельского собора и насчитывает соответственно 18 дворов с 42 мужчинами и 38 женщинами и 9 дворов с 30 мужчинами и 29 женщинами. В 1851 году деревня у Ведомства Государственных имуществ, в ней 14 дворов с 47 мужчинами и 53 женщинами. В 1887 году селение находится в составе Ильинской вотчины Корчевского уезда, стоит на ровном месте, имеет 16 колодцев, 2 пруда, 21 двор с 61 мужчиной и 72 женщинами. Дети учатся в селе Отрубневе. В селе винная лавка. Отхожие сапожники.

Д. Кривцово. Ныне нет.

В 1628 году пустошь Кривцово входила в Быковскую вотчину кашинского Сретенского монастыря. В 1780-х и 1806 годах деревня Кривцово входила в ведение Коллегии экономии и насчитывала соответственно 7 дворов с 18 мужчинами и 11 женщинами и 14 дворов с 50 мужчинами и 60 женщинами. В 1851 году в селении 17 дворов с 43 мужчинами и 45 женщинами. В 1887 году деревня входит в Красновскую волость Корчевского уезда, стоит на равнине близ реки Медведицы. В деревне был один посад, 7 колодцев, пруд, 11 дворов с 25 мужчинами и 22 женщинами. В 1885 году градом выбило всю рожь. Дети учились в селе Быкове. Промысел отхожий красильный. В 1884 году две семьи выселились на промысел в Харьковскую и Воронежскую губернии.

Д. Кроптево. Ныне нет. В 1980 году входила в Теплиновский сельский совет.

В 1628 году "д. Медведково, а Кроптево тож без жеребья на пруде трубника Ивана, Герасима, Сергея и Гаврилы Васильевых детей Феклина", у них 2 двора с 2 бобылями, жеребей деревни Медведково Кроптево тож у кашинца Ивана Михайлова сына Стоковского Феклина "старая его родовая вотчина", у него 1 двор с 2 бобылями. В 1678 году четверть сельца Медведкова Пудицкого стана Кашинского уезда у кашинца Иева Иванова сына Пивова. В 1780-х годах сельцо Кроптево в 2 двора с 5 мужчинами и 6 женщинами у Семена Ивановича Грязного и девицы Прасковьи Никитичны Феклиной. В сельце деревянный

господский дом. В 1806 году село Кроптево у подполковницы Дарьи Ивановны Раковской, в селе 11 дворов с 33 мужчинами и 31 женщиной. В 1851 году село Кроптево в 8 дворов с 29 мужчинами и 35 женщинами принадлежало дворянке Дарье Александровне Раковской. В 1887 году селение находится в составе Ильинской волости Корчевского уезда, стоит на равнине, имеет 4 колодца, 2 пруда, 15 дворов с 37 мужчинами и 31 женщиной. Дети учились в селе Ильинском. Промысел сапожный.

Д. Круглица. Печетовский сельский округ

В 1678 г. деревня в собственности жильца Каина Ивановича Шишкова. В 1776 году владельцами деревни названы полковник Иван Михайлович Каложин и поручик Петр Петрович Борков. В 1780-х годах деревня Круглица в 5 дворов с 15 мужчинами и 15 женщинами принадлежала Петру Петровичу Боркову. В этом же году деревня перешла генералу Фурсову Ивану Автономовичу, в 1794 году жене его, в 1801 году сыну поручику Фурсову. В 1806 году деревня в 9 дворов с 26 мужчинами и 28 женщинами была в собственности статского советника Якова Самсоновича Яншина. В этом же году деревня перешла гвардии майору, впоследствии генералу от кавалерии графу Павлу Васильевичу Голенищеву-Кутузову. В 1844 году деревня у его сына графа Аркадия Павловича Голенищева-Кутузова, товарища министра Царства Польского. В 1851 году в деревне 12 дворов с 41 мужчиной и 56 женщинами. В 1860 году деревня у вдовы Аркадия Павловича Прасковьи Петровны с малолетними детьми. В 1887 году селение находится в составе Яковлевской волости Корчевского уезда, стоит на речке Рудомежи и двух безымянных ручьях, имеет два посада, 15 колодцев, 20 дворов с 64 мужчинами и 68 женщинами. Дети учились в селе Печетово и у своих местных грамотеев. Промышляли в плотниках.

Д. Кругловка. Шутовский сельский округ.

В 1780-х годах деревня в 2 двора с 6 мужчинами и 4 женщинами находилась в ведении Коллегии экономии как бывшая собственность Тверского архиерея, в 1806 году деревня в 2 двора с 9 мужчинами и 7 женщинами находилась в том же ведомстве. В 1851 году деревня в 3 двора с 8 мужчинами и 9 женщинами у Ведомства Государственных имуществ. В 1887 году деревня в составе Кимрской волости Корчевского уезда, стояла в низине на речке Кимерке, имела один посад, 1 колодец, 9 дворов с 21 мужчиной и 23 женщинами. Дети учились в Кимрах в Вознесенской школе. За медицинской помощью обращались в кимрскую земскую больницу. Промысел сапожный, один домохозяин торгует готовой обувью у себя на дому и в Кимрах на базаре.

Д. Крюково. Ныне нет. Находилась на территории Паскинского сельского совета.

В материалах Генерального межевания деревня Крюково не упоминается, это была пустошь, но у И. Казанского названы владельцы пустоши: в 1733 году Евстигней, Зиновий, Игнатий дети Андрея Сумарокова, в 1747 году Григорий Зиновьевич Сумароков, в 1827 году после смерти Ивана Григорьевича Сумарокова пустошь перешла к его сыну коллежскому секретарю Ивану Ивановичу Сумарокову, при нем и была построена деревня, которая в 1851 году числится "вновь выстроенной" на пустоши Крюково. В 1887 году селение

входит в состав Паскинской волости Корчевского уезда. Стояла на ровном месте, имела один посад, 4 колодца, пруд, 11 дворов с 41 мужчиной и 38 женщинами. Дети учились в селе Николо- Неверьево. Промыслы – сапожники и плотники. Старики и подростки обжигали уголь, сбывали в Кимрах и Кашине.

Д. Крячково. См. Кречково.

Д. Кстиново. Неклюдовский сельский округ.

В 1628 году деревня Костино в 3 двора с 2 крестьянами и 1 бобылем была у Степана Лазаревича Татищева в поместье в Большой слободе Задубровской. Владел поместьем Татищев с 1612 года. В 1776, 1781 годах владелицей деревни Костино в 13 дворов с 33 мужчинами и 30 женщинами названа Анна Васильевна Татищева. В 1806 году деревня в 5 дворов с 29 мужчинами и 29 женщинами у премьер-майорши Елизаветы Михайловны Сумароковой. В 1848 году д. Костино (Кстиново) размежевана на 4 участка: 1 – д. Костино в 10 дворов с 48 мужчинами и 54 женщинами коллежского секретаря Ивана Ивановича Сумарокова; 2 – д. Сосновицы в 15 дворов с 58 мужчинами и 58 женщинами коллежского асессора Петра Александровича Лихачева; 3 – первая часть пустоши Раевой – Лихачева; 4 - 2 часть пустоши Раевой – Сумарокова. В 1887 году селение входит в состав Паскинской волости Корчевского уезда, стоит в низине близ реки Большой Пудицы. Деревня имела два скученных посада, два колодца, пруд, 21 двор с 66 мужчинами и 56 женщинами. Дети учились в д. Спирово. Отхожие плотники и сапожники.

Д. Кузнецово. Ныне нет. Находилась на территории Лосевского сельского округа.

В 1678 году деревня у Лукьяна Арсеньевича Чагина, в деревне двор вотчинника и задворного человека. В 1780-х годах деревня в 9 дворов с 14 мужчинами и 12 женщинами была в собственности Ивана Ивановича Чагина. В 1806 году в деревне 6 дворов с 39 мужчинами и 29 женщинами. Принадлежала она артиллерии майору Василию Ивановичу Чагину. В 1851 году деревня в 8 дворов с 32 мужчинами и 37 женщинами была в собственности малолетних детей коллежского регистратора Александра Васильевича Чагина. В 1887 году деревня входит в Яковлевскую волость Корчевского уезда, стоит на равнине, имеет один скученный посад, 7 колодцев, пруд, 15 дворов с 38 мужчинами и 44 женщинами. В селении мелочная лавка. Дети учатся в д. Яковлевское. Промышляют в печниках.

Д. Кузнецово. Приволжский сельский округ.

Входила в Кимрскую вотчину (см.). В 1635 году в деревне был 1 двор с 5 крестьянами, в 1780-х годах 28 дворов с 50 мужчинами и 52 женщинами, в 1851 году 16 дворов с 70 мужчинами и 63 женщинами, в 1861 году 21 двор с 67 мужчинами и 76 женщинами. В 1890 году селение входит в Белгородскую волость Калязинского уезда, стоит на ровном месте у безымянного ручья. Промысел – отхожие сапожники. Дети учатся в деревне Плоской.

Д. Кузнецово. Ныне нет.

В конце 18 – середине 19 веков находилась близ д. Фетинино Ильинской волости. В 1887 году в составе Корчевского уезда не числится.

Д. Кузьево-Семенцево (Семенцево- Кузьево). Ныне д. Семенцево Паскинский сельский округ.

В 1628 году на территории Большой слободы Задубровской были две соседние деревни: Кузьево в 3 двора с 3 крестьянами и 5 бобылями да двумя числившимися в бегах и Семенцево в 1 двор с 1 крестьянином, находились они в поместье князя Ивана Богдановича Примкова-Ростовского. В 1678 г. у стольника князя Никиты Ивановича Примкова. В 1780-х годах названа одна деревня Кузьево в 6 дворов с 19 мужчинами и 21 женщиной, находилась она в собственности Василия Андреевича Приклонского. В 1806 году также числится лишь деревня Кузьево в 7 дворов с 18 мужчинами и 18 женщинами, принадлежала она статской советнице Мавре Ивановне Приклонской. В 1851 году д. Семенцево в 10 дворов с 40 мужчинами и 39 женщинами и д. Кузьево в 9 дворов с 24 мужчинами и 31 женщиной числились за девицей Натальей Матвеевной Чепчуговой. В 1887 году существовала одна деревня Семенцево-Кузьево, образованная из двух различных селений. Входила она в Паскинскую волость Корчевского уезда. Слияние деревень связано было с получением надела в земельном переделе 1872 года. Селение стояло на ровном месте, у ручья Басавица, имело один посад, 13 колодцев, пруд, 33 двора, 76 мужчин, 94 женщины. Один домохозяин выкупил свой душевой надел в 1867 году. Дети учились в деревне Паскино. Промыслы: сапожники, башмачники, посадчики, портные, плотники и рабочие на кожевенных заводах.

Д. Кузминская (Деревенька). Ныне нет.

В 1780-х годах деревня Козминская в 4 двора с 15 мужчинами и 18 женщинами находилась в ведении Коллегии экономии как бывшая собственность Архиепископа Тверского и Кашинского. В 1806 году в деревне 3 двора с 7 мужчинами и 4 женщинами. В 1887 году селение входит в Суворовскую волость Корчевского уезда, стоит на ровном месте недалеко от рек Медведицы и Большой Пудицы. В селении один посад, 6 колодцев, 7 дворов с 25 мужчинами и 27 женщинами. Дети учатся в Ново-Ивановском. Промысел плотничий.

Д. Куклошь Малая (Малая Куклошь). Ныне нет.

В 1628 году за кашинцами Степаном и Омельяном Шевниными в доставшемся им от отца поместье в сельце Скирневе с пустошами были пустоши Куклошь Малая и Куклошь Большая. В 1780-х годах пустошь Малая Куклошь принадлежала Ивану Ивановичу Чагину, Наталье Петровне Грязной и Прасковье Никитичне Феклиной. В 1806 году Чагину и Грязной. В 1846 году пустошь была размежевана: 1 часть пустоши Меньшая Куклошь у поручика Николая Петровича Строилова; 2 часть у коллежского регистратора Александра Васильевича Чагина, что потом перешла к девице Индриковой; 3 часть у девицы Авдотьи Ивановны Индриковой. В 1887 году селение входит в состав Красновской волости Корчевского уезда, стоит на равнине, имеет скученный посад, 2 колодца, 2 пруда, 7 дворов с 21 мужчиной и 18 женщинами. Дети учатся в деревне Городище. Промысел печной.

Д. Купенино.

Встречается лишь в 1678 году на территории Середецкого стана и Малой слободы Задубровской у деревни Дубье. Половина деревни была у Кондратия

Григорьева сына Яцкого, на его части был "двор помещиков" с крепостными людьми, вторая половина была у Алексея Григорьевича Большого Яцкого, на его части был "двор помещиков".

Сельцо Курово. Ныне нет.

В 1628 году сельцо Курово на пруде являлось поместьем кашинца Ивана Григорьевича Бугримова, полученным им от отца. В сельце был "двор помещиков". В 1678 году часть сельца Курово принадлежала Ивану Фадееву сыну Маслоу. В сельце был помещичий двор и 5 людских дворов. Другая часть сельца Курово с д. Алексино была у Кирилла Фадеева сына Маслоу, на его части помещичий двор. В 1781 году сельцо в 2 двора с 6 мужчинами и 8 женщинами у Петра Андреевича Сысоева и Антона Ивановича Квашнина-Самарина. В 1806 году у того же действительного статского советника и кавалера Самарина и девицы Анны Аполлоновны Квашниной-Самариной. В сельце 4 двора с 17 мужчинами и 31 женщиной. В 1845 году сельцо Курово размежевано на 2 участка: 1 - в 2 двора с 8 мужчинами и 12 женщинами штабс-капитанши Анны Павловны Писаревой и штабс-капитанши Варвары Николаевны Татищевой; 2 - часть у подпоручицы Екатерины Яковлевны Суходольской. В 1887 году селение в составе Ильинской волости Корчевского уезда, находится в собственности крестьянина М.С. Тетерина. В сельце две водяные мельницы о двух поставах, ведется мелочная торговля (соль, мука и пр.). Землю под мельницы арендуют у крестьян деревни Сакулино 1 десятину за 10 рублей в год.

Д. Курцево. Ныне в черте города Кимры.

Входила в Кимрскую вотчину (см.). В 1635 году насчитывала 4 двора с 9 крестьянами и 4 бобылями, в 1781 году - 18 дворов с 63 мужчинами и 72 женщинами, в 1806 году - 5 дворов с 19 мужчинами и 18 женщинами, в 1850 году - 29 дворов с 82 мужчинами и 85 женщинами, в 1861 году - 13 дворов. В 1887 году селение находится в составе Кимрской волости, стоит на ровном месте на реке Кимрке, имеет два посада, 6 колодцев. Дети учились в Кимрах в Вознесенском училище. Промысел башмачный. В деревне 11 дворов с 27 мужчинами и 27 женщинами.

Д. Кучино (Кучинский с/о)

В 1628 году в даче села Ильинского, принадлежащего старице Ирине Ивановне Мстиславской, были пустоши Кучино и Кучино Меньшее. В 1678 году у ключаря кремлевского Архангельского собора "по дели" села Ильинского было две деревни Кучино: одна в 2 двора, другая в 1 двор. В 1780-х и 1806 годах находилась в ведении Коллегии экономии как бывшая собственность Архангельского собора и насчитывала соответственно 11 дворов с 33 мужчинами и 30 женщинами и 19 дворов с 57 мужчинами и 54 женщинами. В 1851 году в деревне 22 двора с 66 мужчинами и 86 женщинами, числится деревня за Ведомством Государственных имуществ. В 1887 году селение в составе Ильинской волости Корчевского уезда, стоит на ровном месте, имеет два посада, 13 колодцев, 3 пруда, 24 двора с 67 мужчинами и 87 женщинами. Дети учились в селе Ильинском. Местные и отхожие сапожники.

Д. Ладыгино. Ныне нет.

В 1628 году д. Лодыгино на пруде в 1 двор с 2 бобылями принадлежала

Сытного двора стряпчему Матвею Иванову сыну Боркову, это была его "приданая" вотчина с центром в не существующей уже в 19 веке д. Головачево. В 1780-х году деревня в собственности Александры Ивановны Давыдовой, в ней 8 дворов с 20 мужчинами и 22 женщинами. В 1806 году селение в 5 дворов с 20 мужчинами и 15 женщинами у майора Петра Алексеевича Давыдова. В 1851 году – надворного советника Михаила Петровича Давыдова, в деревне 3 двора с 13 мужчинами и 11 женщинами. В 1887 году селение входит в Суворовскую волость Корчевского уезда, стоит на ровном месте. В деревне два скученных посада, 1 колодец, 1 пруд. Одно время в селении был только один тяглый двор, которому приходилось или самому выселяться, или принимать желающих на свободные наделы. Дети учились в деревне Суворово. Промысел сапожный.

Д. Лазарево (Селищи). Быковский сельский округ.

В 1628 году пустошь, "что было сельцо Лазарево", находилась в Быковской вотчине кашинского Сретенского девичьего монастыря. В 1781 и 1806 годах деревня находилась в ведении Коллегии экономии как бывшая собственность вышеназванного монастыря и насчитывала соответственно 18 дворов с 49 мужчинами и 48 женщинами и 18 дворов с 59 мужчинами и 51 женщиной. В 1851 году упомянута деревня Лазарево (Старая тож) которая к этому времени стала называться Екушева (Старая тож), в ней было 10 дворов с 39 мужчинами и 47 женщинами. В 1887 году селение в Красновской волости Корчевского уезда, стоит на равнине. В деревне два посада, пруд, 14 дворов, 35 мужчин, 38 женщин. Дети учились в селе Быкове. Промышляли в красильщиках, отходили в чужие уезды и губернии, 4 семьи выехали на постоянное жительство в один из городов южных губерний. В 1887 году рожь побилло градом.

Д. Лазариха. Ныне нет. В 1980 году находилась на территории Горницкого сельсовета.

В 1780-х годах деревня в собственности Дмитрия Матвеевича Олсуфьева, в 1806 году селение в 5 дворов с 18 мужчинами и 19 женщинами принадлежало Павлу Дмитриевичу Олсуфьеву. В 1845 году Софье Захаровне Олсуфьевой. В 1887 году селение в составе Горницкой волости Корчевского уезда, стоит на возвышенности. В деревне два скученных посада, 5 колодцев, пруд, 2 кузницы, 5 дворов с 18 мужчинами и 14 женщинами. Дети учились в с. Горницы. Промыслы - кузнечный и синильный.

Погост Лаптев (см. погост Иоанна Предтечи).

Д. Ларцево. Федоровский сельский округ.

В 1628 году деревня Ларцево находилась в Дубенском стане Кашинского уезда и принадлежала князю Никите Юсупову, в деревне было 2 двора деловых людей, 1 крестьянский двор с 2 мужчинами и 1 бобыльский двор с 1 женщиной. В 1678 годах деревня в поместье князя Василия Никитича Юсупова в Дубенском стане Кашинского уезда. В 1780-х годах деревня в 6 дворов с 12 мужчинами и 22 женщинами принадлежала Анне Ивановне Перской и Клеопатре Михайловне Юсуповой. В 1801 году 2 частью д. Ларцево и Кокорево владела дочь полковника, девица Клеопатра Алексеевна Панина. В 1806 году владельцами названы госпожа Панина и господин Перский. В 1845 году при размежевании

села Кревы с деревнями 1 часть деревни Ларцево в 11 дворов с 43 мужчинами и 41 женщиной числилась за Дмитрием Перским, 2 часть в 10 дворов с 25 мужчинами и 30 женщинами – за Клеопатрой Алексеевной Паниной. В 1861 году крестьяне получали надел от Софьи Дмитриевны Татищевой, в 1864 году владелицей названа госпожа Перская. В 1887 году селение в составе Ларцевской волости Корчевского уезда. Деревни Ларцево и Кокорево составляли одну общину, состоящую из двух частей, расположены на ровном низменном месте. В деревне Ларцево (без Кокорева) – 32 двора с 84 мужчинами и 84 женщинами. В деревне 2 улицы в два посада, 29 колодцев, 4 пруда, чайная, 2 мелочные лавки. Промыслы: сапожники, плотники, бондари, один крестьянин занимается плетением корзин. Дети учатся в селе Архангельском в земской школе.

Д. Лахирево. Титовский сельский округ.

Входила в Кимрскую вотчину (см.). По документам прослеживается с 1846 года, когда в ней жили 25 душ мужского пола. В 1851 году в деревне 10 дворов с 28 мужчинами и 35 женщинами. В 1861 году 16 дворов с 30 мужчинами и 38 женщинами. В 1890 году селение находится в составе Белгородской волости Калязинского уезда, стоит в низине. Дети учились в деревне Титово. Промысел сапожный. В 1918 году вошла в Кимрский район.

Д. Лебзуново. Быковский сельский округ.

В 1628 году “пустошь, что прежде была деревня Лебзуново”, находилась в “купленной вотчине” Богдана Семеновича Сабурова с центром в сельце Красные Молоды. В 1678 году в Середецком стане Кашинского уезда была деревня Лебзуново, 1 двор в ней принадлежал стольнику Ивану Дмитриевичу Сабурову, 4 двора у вдовы Матвея Сабурова Агафьи Наумовны. В 1780-х годах деревня в 11 дворов с 27 мужчинами и 29 женщинами принадлежала Кириллу Григорьевичу Разумовскому и Ивану Семеновичу Баклановскому. В 1806 году деревня в 8 дворов с 34 мужчинами и 33 женщинами в нераздельном владении надворного советника Николая Ивановича и городского секретаря Петра Ивановича Баклановских. В 1851 году у полковницы Марфы Сергеевны Балкашиной, 9 дворов с 30 мужчинами и 37 женщинами. В 1869 году крестьяне получали надел от наследницы бывшей помещицы Марии Михайловны Есиповой малолетней Анны Павловны Есиповой. В 1887 году селение находится в составе Горницкой волости Корчевского уезда, стоит на возвышенности со скатом к реке Медведице. В деревне два редких посада. За отдаленностью школы (8 верст) дети не учатся. Промыслы – пастухи.

Д. Левково (Саврасово). Ныне нет.

В 1628 году в Горницкой вотчине патриарха Филарета находилась пустошь Саврасово. В 1780-х годах деревня в 10 дворов с 44 мужчинами и 41 женщиной находилась в собственности Павла Матвеевича Олсуфьева. В 1806 году деревня в 8 дворов с 24 мужчинами и 24 женщинами числилась за статским советником и кавалером Александром Ивановичем Чашниковым. В 1851 году владельцем назван тот же Чашников. В 1887 году селение входит в состав Горницкой волости Корчевского уезда, стоит на низменной равнине на реке Рудомежи. В деревне один скученный посад, 10 колодцев и 2 пруда, 21 двор с 48 мужчинами и 51 женщиной. Дети учились в земской школе в селе Русилове. Промышляли на

фабриках и в синильщиках.

Д. Леоново. Ныне нет.

Д. Леоново (Леоново) находилась близ села Печетова. В 1628 году она представляла собою "приданую вотчину" ярославца Василия Постникова сына Полоченинова. В ней было 2 бобыльских двора с 5 мужчинами. В 1678 г. у Василия Демьяновича Мотовилова. Далее она упоминается как деревня, входящая в Шубинскую вотчину Голенищевых-Кутузовых. К 1851 году числится уничтоженной.

Д. Леоново. Устиновский сельский округ.

В 1780-х годах д. Леоновская в 2 двора с 5 мужчинами и 6 женщинами принадлежала Ивану Борисовичу Исакову. В 1806 году д. Леоновская у премьер-майора Ардальона Семеновича Шишкова. В 1887 году деревня Леоново находится в составе Суворовской волости Корчевского уезда, расположена по скату на восток на берегу реки Малой Пудицы. А деревне один посад, 6 колодез, 13 дворов с 34 мужчинами и 37 женщинами. Дети учились в деревне Суворово. Промысел сапожный.

Сельцо Леоново. Ныне нет.

В 1776 году сельцо Леоново числится за Алексеем Алексеевичем Борковым и женой его Марьей Ивановной. В 1780-х и 1806 годах за вдовой поручицей Марфой Ивановной Борковой. По всей вероятности, в 1776 году была допущена ошибка и жена А.А. Боркова звалась не Марьей, а Марфой. В 1780-х годах в сельце 11 дворов с 24 мужчинами и 24 женщинами. В 1806 году в сельце был господский одноэтажный дом на каменном фундаменте. В 1851 году сельцо у полковницы Марфы Сергеевны Болкашиной. В сельце 1 двор с 12 мужчинами и 15 женщинами. В 1887 году селение входит в Суворовскую волость Корчевского уезда, стоит на ровном возвышенном месте на реке Малой Пудице. Принадлежало сельцо крестьянину Тверского уезда Е. И. Снинину. В хозяйстве трехполье, инвентарь: плуг, сохи, железные бороны, веялка. Содержание рабочих в год – 300 рублей, 2 лесных сторожа за 300 рублей в год. В 1886 году яровой и озимый хлеб были повреждены градом. Продукты сбывались местным жителям: рожь по 5 рублей, овес по 3 рубля, картофель по 2 рубля 40 копеек за четверть.

Сельцо Леонцево. Ныне нет.

В 1780-х годах в материалах Генерального межевания под номером 273 названо сельцо Леонцево в 13 дворов с 32 мужчинами и 32 женщинами, принадлежавшее вместе с пустошами Василию Кирилловичу Матюшину. В 1806 году сельцо у Михаила Сергеевича Матюшина и статского советника Михаила Прохоровича Пузыкина. В 1851 году сельцо числится уничтоженным.

Д. Леонцево. Ныне нет. В 1980 году была на территории Шутовского сельсовета.

В 1628 году пустошь Левонцево входила в Ильинскую вотчину старицы Ирины Ивановны Мстиславской, в 1645 году в составе той же вотчины перешла из дворцового владения московскому Архангельскому собору. В 1780-х и 1806 годах находилась в ведении Коллегии экономии и насчитывала соответственно 13 дворов с 27 мужчинами и 22 женщинами и 13 дворов с 47 мужчинами и 53

женщинами. В 1851 году деревня у Ведомства Государственных имуществ, в ней 22 двора с 66 мужчинами и 75 женщинами. В 1887 году селение находится в Ларцевской волости Корчевского уезда, расположена в низине на реке Осановке. Местные и отхожие сапожники. В деревне 29 дворов с 68 мужчинами и 84 женщинами.

Д. Летиково. Ныне нет.

В 1851 году упоминается близ деревни Каменки Горицкой волости. Принадлежала Михаилу Петровичу Пояркову.

Д. Лехонино. Ныне нет.

В 1780-х годах пустошь Лехонино у Ивана Михайловича Лоухина, в 1806 году у Петра Даниловича Враникова. В 1851 году названа “вновь выстроенная” деревня Лехонино на пустошах Кантишка и Лехонино. В деревне было 7 дворов с 31 мужчиной и 36 женщинами. Принадлежала деревня поручику Дмитрию Ивановичу Лоухину. В 1887 году селение в Стоянецовской волости Корчевского уезда, стояло на равнине. В деревне был один посад, 5 колодцев, 14 дворов с 41 мужчиной и 39 женщинами. Местность низменная, болотистая, трава плохая (осока). Детей не обучают. Отхожие сапожники и плотники.

Д. Лешнево. Ныне нет.

В документах деревня Лешнево в 3 двора с 10 мужчинами и 8 женщинами впервые упоминается в 1887 году в дачах под номерами, под которыми в материалах Генерального межевания упомянуты пустоши Болсуниха и Долгуша. В 1851 году пустошь Долгуша принадлежала И.А.Мусину - Пушкину и губернскому секретарю Степану Петровичу Заборовскому. В 1887 году деревня числилась в составе Красновской волости Корчевского уезда, стояла на возвышенности по скату на восток, имела один посад. Дети учились в земской школе д. Городища. Промысел – печники.

Д. Ломово. Кошкинский сельский округ.

В 1628 году пустошь, “что была деревня Ломово”, входила в поместье князя Ивана Романовича Гагарина. В 1780-х и 1806 годах пустошь Ломово находилась в собственности князя Петра Дмитриевича Гагарина. В 1851 году д. Ломово числится как “вновь выстроенная” на пустоши полковника князя Николая Петровича Гагарина. В деревне 14 дворов с 48 крестьянами. В 1887 году деревня в составе Стоянецовской волости Корчевского уезда, стоит на равнине. В деревне один посад, 15 колодцев, пруд, 20 дворов с 52 мужчинами и 76 женщинами. Дети учились в земской школе села Гайнова. Отхожие плотники, красильщики и др.

Д. Лопатино. Ныне нет.

В 1628 году в Горицкой вотчине патриарха Филарета была пустошь Лопатино. В 1781 году деревня в 10 дворов с 33 мужчинами и 30 женщинами у Анны Яковлевны Олсуфьевой и детей ее Матвея Васильевича и Анны Васильевны. В 1806 году у действительного статского советника Матвея Васильевича Олсуфьева 3 двора с 7 мужчинами и 7 женщинами. В 1848 году деревня в 3 двора с 12 мужчинами и 13 женщинами у гвардии полковника Александра Матвеевича Олсуфьева. В 1887 году селение в составе Горицкой волости Корчевского уезда, стоит на равнине. В деревне один посад, 3 колодца,

пруд, 5 дворов с 12 мужчинами и 15 женщинами. Надел вместе с деревней Авделиха. Дети учились в с.Горицы. Синильщики.

Д. Лосевка. Ныне нет.

Упоминается в документах лишь с 1887 года. Входила в Стоянцевскую волость Корчевского уезда, стояла на равнине, имела один посад, 4 колодца, 2 пруда, 10 дворов с 30 мужчинами и 29 женщинами. Дети учились в селе Троицком. Промысел – отхожие сапожники, промысел падает.

Д. Лосево. Стоянцевский сельский округ.

В 1780-х годах входила в ведение Коллегии экономии как бывшая собственность Синодального ведомства. В деревне было 9 дворов с 28 мужчинами и 26 женщинами. В 1851 году 9 дворов с 32 мужчинами и 32 женщинами. В 1887 году селение в составе Стоянцевской волости Корчевского уезда, стоит на равнине. В деревне один посад, 11 колодцев, 2 пруда, 13 дворов с 41 мужчиною и 38 женщинами, вдоль улиц и в пролетах насажены деревья. Дети учились в Стоянцевской школе. Кузница, отхожие плотники.

С. Лосево. Лосевский сельский округ.

В 1678 году в Середецком стане и Малой слободе Задубровской в собственности Ивана Лукьяновича Ушакова находилось село Лосево. В 1780-х годах село в 19 дворов с 39 мужчинами и 42 женщинами было в собственности майорши Марии Ивановны Новосильцевой и прапорщицы Натальи Ивановны Бешенцевой. В 1806 году село в 19 дворов с 64 мужчинами и 57 женщинами у майора Николая Николаевича Новосильцева и девицы Натальи Егоровны Воробьевой. В 1851 году село - в общем владении Клавдии Николаевны Шубинской (11 дворов с 40 мужчинами и 52 женщинами) и поручика Модеста Евграфовича Воробьева (11 дворов с 37 мужчинами и 41 женщиной). В 1887 году село в составе Яковлевской волости Корчевского уезда, имело 2 части, стояло на возвышенности. В селении два посада, 2 пруда, 46 дворов со 114 мужчинами и 119 женщинами, чайная, винная и бакалейная лавки. Дети учились в деревне Яковлевской. Промысел печной.

В 1806 году в селе была деревянная церковь Рождества с приделом Николая Чудотворца и два господских деревянных одноэтажных дома. В 1901 году церковь Преображения 1832 года с приделами Успения Божьей Матери и Святителя Николая. Поселок священнослужителей в связи с крестьянскими постройками, три хозяйства. Земля обрабатывается частично своим трудом, частично наемными рабочими. У пасомщика два улья пчел.

Поселок Лугино. Ныне деревня Лугино, Кошкинский сельский округ.

В 1780-х годах деревня Лугино – общего владения бригадира Дмитрия Матвеевича Олсуфьева и вдовы майорши Анны Яковлевны Олсуфьевой. В 1806 году деревня Лугино принадлежит статскому советнику Матвею Васильевичу и полковнику Петру Дмитриевичу Олсуфьевым. В 1851 году деревня Лугино - Петра Матвеевича Олсуфьева. В 1887 году поселок Лугино входит в Горицкую волость Корчевского уезда в Уголковское сельское общество Болдеевского прихода, стоит на ровном низменном месте. В селении один посад, 4 колодца, 2 пруда. Промысел сапожный. В 1914 году 14 домохозяев получают внеадельную землю.

Д. Луканино. Приволжский сельский округ.

Входила в состав Кимрской вотчины (см.). Стояла на реке Печухне. В 1635 году в деревне 4 двора с 10 крестьянами и 3 бобылями. В 1771 – 1781 гг. 4 двора с 12 мужчинами и 14 женщинами, в 1851 году 14 дворов с 38 мужчинами и 49 женщинами. В 1890 году селение в составе Белгородской волости Калезинского уезда. Стоит на ровном месте на реке Печухне. В деревне питейный дом, чайная, лавка. Промысел сапожный. Дети обучаются в д. Плоская.

Д. Лукашино. Ныне нет.

Впервые деревня Лукашино упоминается в 1851 году как “вновь выстроенная” на пустоши Голодеево, ранее принадлежавшей Петру Даниловичу Враникову, а на 1851 год Дмитрию Ивановичу Лоухину. В 1887 году деревня в 3 двора с 13 мужчинами и 16 женщинами входила в Паскинскую волость Корчевского уезда, стояла на ровном низменном месте, имела один посад, выстроенный не по плану, 2 колодца, пруд, 3 двора с 13 мужчинами и 16 женщинами. Земля тяжелая для обработки, малопродуктивная. Дети учились в погосте Троицком. Сапожный промысел в отход.

Д. Лукино. Ныне нет.

В 1780-х и 1806 годах деревня числилась за Коллегией экономии как бывшая собственность московского Симонова монастыря и насчитывала соответственно 3 двора с 10 мужчинами и 12 женщинами и 4 двора с 12 мужчинами и 15 женщинами. В 1851 году деревня у Ведомства Государственных имуществ. В 1887 году селение в составе Ильинской волости Корчевского уезда, стоит на ровном месте. В деревне один посад, 3 колодца, пруд, 3 двора с 10 мужчинами и 15 женщинами. Недостаток земли и плохое ее качество заставляют крестьян искать сторонних заработков и переселяться в другие сельские общества. В год обследования все мужское население было на сапожном промысле в Москве. Дети учатся в деревне Бабенки в школе грамотности.

Д. Лукьяново. Паскинский сельский округ.

В 1628 году деревня Лукьяново в 1 двор с 4 крестьянами находилась в поместье кашинца Игнатия Петровича Кошкарова. Входила в Большую слободу Задубровскую Кашинского уезда. В 1780-х годах деревня в 4 двора с 20 мужчинами и 17 женщинами принадлежала Алексею Никифоровичу Хвостову, Петру Васильевичу Сипягину, Петру Петровичу Мельсину, Сергею Кирилловичу и Илье Кирилловичу Иевским. Часть Егора Кирилловича Иевского записана в казну. В 1806 году владельцами названы Адам Петрович Мельсин и Николай Петрович Мельсин, в деревне 7 дворов с 22 мужчинами и 27 женщинами. В 1847 году деревня в собственности поручика Дмитрия Васильевича Перхурова. В 1851 году в деревне 16 дворов с 57 мужчинами и 67 женщинами. В 1887 году селение в составе Паскинской волости Корчевского уезда. Деревни Лукьяново и Завидово стояли на правом берегу реки Волги и имели общий надел. Д. Лукьяново стояла в низине, имела 20 колодцев, 2 пруда, 21 двор с 53 мужчинами и 72 женщинами. Дети учились в деревне Паскино. Промысел сапожный, работают на кимрский рынок.

Д. Лунево (Грезнево) (см. Грезнево).

Сельцо Лунево (Грезнево) (см. Грезнево).

Пос. Лунево. Ныне нет.

В 1887 году находился в Кимрской волости. Входил в Бортниковское сельское общество. Расположен на ровном месте. Один пасад, 2 колодца, два пруда. Жители, кроме земледелия, занимаются ямщиной и извозом. Один домохозяин имеет 11 лошадей, другой 7, и третий имеет 3 лошади.

Д. Лыково. Горицкий сельский округ.

В 1678 году деревня в 2 двора в Горицкой вотчине патриарха Иоакима. В 1780-х годах деревня Лыково в 4 двора с 15 мужчинами и 17 женщинами принадлежала Анне Яковлевне Олсуфьевой и детям ее Матвею и Анне. В 1806 году деревня в 6 дворов с 20 мужчинами и 25 женщинами действительного статского советника Матвея Васильевича Олсуфьева. В 1851 году деревня в собственности гвардии полковника Александра Матвеевича Олсуфьева, в деревне 8 дворов с 30 мужчинами и 32 женщинами. В 1887 году селение входит в состав Горицкой волости Корчевского уезда, стоит на равнине. В деревне 2 посада, 6 колодцев, 2 пруда, 11 дворов с 27 мужчинами и 28 женщинами. Дети обучаются в селе Горицы. Промысел – синильщики.

Д. Лышиново. Ныне д. Лышники Центрального сельского округа.

В 1628 году пустошь Лышино входила в Ильинскую вотчину старицы Ирины Ивановны Мстиславской. В 1645 году в Ильинской вотчине, пожалованной из дворцового владения московскому Архангельскому собору, была пустошь Лышино. В 1851 году упоминается “вновь выстроенная” деревня Лышиново. В 1887 году селение в составе Кимрской волости Корчевского уезда, стоит на плоской возвышенности. В деревне два посада, 6 колодцев, пруд, 22 двора с 63 мужчинами и 66 женщинами. Местные и отхожие сапожники. Сапожная мастерская с 3 рабочими.

Д. Любнево. Ныне нет. В 1980 году находилась на территории Ильинского сельсовета.

В 1628 году деревня Любнево в 1 двор с 1 бобылем находилась в вотчине Сергея Ларионовича Вотоллина. Входила в Большую слободу Задубровскую. В 1780-х годах деревня Любнево с пустошами принадлежала девице Акулине Николаевне Голостеновой. В деревне было 2 двора с 4 мужчинами и 5 женщинами. В 1806 году деревня в 2 двора у штаб-ротмистра Дмитрия Алексеевича Давыдова. В 1851 году деревня Любнево числится уничтоженной. На ее месте – скотный двор, владеет им флота капитан-лейтенантша Варвара Александровна Головачева. В 1887 году деревни нет в списках селений Корчевского уезда.

Д. Лягушкино. Ныне нет.

В 1628 году входила в Пухлимскую вотчину боярина Михаила Матвеевича Годунова и насчитывала 3 двора с 2 крестьянами и 1 бобылем. В 1678 г. деревня в 3 двора у стольника Дмитрия Ивановича Годунова. В 1780-х годах владельцем назван Сергей Михайлович Голицын. В 1851 году деревней владел малолетний князь Иван Петрович Салтыков. В 1887 году селение в Белгородской волости Калязинского уезда, расположена на возвышенности у Волги. В селении мелочная лавка, 9 дворов с 32 мужчинами и 36 женщинами. Дети учатся в с. Медведицком Кашинского уезда. Промысел сапожничий.

Д. Мазалово. Ныне д. Мазлово Паскинского сельского округа.

В 1780-х годах деревня Мазалово принадлежала Василию Андреевичу Приклонскому и насчитывала 10 дворов с 22 мужчинами и 24 женщинами. В 1806 году в деревне 13 дворов с 33 мужчинами и 29 женщинами и принадлежит она вдове статской советнице Мавре Ивановне Приклонской. В 1851 году деревня у девицы Натальи Матвеевны Чепчуговой. В деревне 10 дворов с 47 мужчинами и 43 женщинами. В 1887 году селение находится в составе Паскинской волости Корчевского уезда, стоит на равнине, имеет один посад, 9 колодцев и 2 пруда, 19 дворов с 66 мужчинами и 68 женщинами. Дети учились в селе Паскине. Сапожники, посадчики, продольные пильщики, торговцы в Петербурге.

Д. Мазолово. Ныне нет.

В 1635 году деревня Мазолово находилась в Кимрской вотчине (см.) в районе современного микрорайона имени Калинина. Деревня в других источниках не упоминается, но существовало болото под названием Мазоловский мох. Принадлежала деревня церкви Бориса и Глеба. В ней было 6 дворов с 16 крестьянами и 6 бобылями.

Д. Майково (Марково). Быковский сельский округ.

В 1628 году в Горицкой вотчине патриарха Филарета числилась пустошь Марково. В 1780-х годах деревня Майково в 12 дворов с 53 мужчинами и 55 женщинами принадлежала Павлу Матвеевичу Олсуфьеву. В 1806 году деревня Марково в 23 двора с 81 мужчиной и 88 женщинами у статского советника и кавалера Александра Ивановича Чашникова. В 1851 году деревня Марково у Алексея Ивановича Чашникова (скорее всего в документах ошибка и деревня все у того же Александра Ивановича Чашникова), в ней 20 дворов с 82 мужчинами и 114 женщинами. В 1887 году селение в составе Горицкой волости Корчевского уезда стоит на возвышенной равнине. В деревне два редких посада, 20 колодцев, пруд, 31 двор, 95 мужчин и 111 женщин. Дети учились в земской школе в селе Русилове. Промыслы – синильщики.

Д. Макариха. Быковский сельский округ.

В 1628 году в Горицкой вотчине патриарха Филарета была пустошь Макариха. В 1780-х годах деревня принадлежала Павлу Матвеевичу Олсуфьеву и насчитывала 6 дворов с 29 мужчинами и 26 женщинами. В 1806 году деревня в 7 дворов с 25 мужчинами и 23 женщинами у статского советника и кавалера Александра Ивановича Чашникова. В 1887 году селение в составе Горицкой волости Корчевского уезда, стоит на возвышенной равнине на реке Рудомежи. Дети учились в селе Русилове. Промысел – синильщики. В деревне один посад, 3 колодца, пруд, 4 двора с 10 мужчинами и 20 женщинами. Промысел – синильщики.

Д. Макарово. Ныне нет.

В 1628 году деревня в составе Ильинской вотчины принадлежала старице Ирине Ивановне Мстиславской и в 1645 году перешла из дворцового ведомства московскому Архангельскому собору, в 1678 году числилась за ключарем собора Андреем Давыдовым “по дели с. Ильинского”. В 1781 и 1806 годах деревня находится в ведении Коллегии эконومیи и насчитывает соответственно 19 дворов с 41 женщиной и 39 женщинами и 7 дворов с 23 мужчинами и 23

женщинами. В 1851 году в деревне 11 дворов с 26 мужчинами и 32 женщинами. В 1887 году селение в Ильинской волости Корчевского уезда, стоит на ровном месте, имеет один посад, 6 колодцев, пруд, 10 дворов с 26 мужчинами и 29 женщинами. В деревне школа грамотности. Промысел – отхожие сапожники.

Д. Максимцево. Кучинский сельский округ.

В 1628 году в Дубенском стане Кашинского уезда в “порозжих”, т.е. не принадлежащих никому землях была пустошь Максимцево. Впервые деревня Максимцево упоминается в 1851 году как “вновь выстроенная” на землях пустошей Шелково и Усачиха. В деревне 27 дворов с 119 мужчинами и 123 женщинами. В 1887 году селение в составе Стоянецовской волости Корчевского уезда, стояло на двух возвышенностях, посреди которых был пруд. В деревне два посада, вдоль улиц и в пролетах – деревья, 27 колодцев, 44 двора, 146 мужчин, 138 женщин, кузница и маслобойня. Дети учились в селе Ивановском. Отхожие плотники.

Д. Малое Аксеново. См. Аксеново Малое.

Д. Малое Бревново. См. Бревново Малое.

Д. Малое Васицево. См. Васицево Малое.

Малая Куклоша. См. Куклоша Малая.

Д. Малое Некрасово. См. Большое Некрасово.

Д. Малое Новоселье (Никитино). Ныне нет. В 1980 году находилась на территории Ильинского сельсовета.

В 1851 году в материалах Генерального межевания упоминается “вновь выстроенная” на пустоши Никитиной деревня Никитино, принадлежавшая Анне Николаевне Ломакиной. В 1887 году селение входит в состав Ильинской волости Корчевского уезда, стоит на равнине. В деревне 2 посада, 5 колодцев, пруд, 13 дворов с 37 мужчинами и 41 женщиной. Дети учились в селе Отрубневе. Сапожники.

С. Малое Новоселье (Бакланово). См. Бакланово.

Сельцо Малое Новоселье. См. село Бакланово (М. Новоселье).

Д. Малое Огрызково. Ныне нет.

Деревня Огрызково Меньшее упоминается уже в 1628 году в составе Ильинской вотчины старицы Ирины Ивановны Мстиславской, в деревне было 4 двора с 3 крестьянами и 1 бобылем. В 1645 году в составе Ильинской вотчины была пожалована царем Алексеем Михайловичем московскому Архангельскому собору. В 1678 году за попом Архангельского собора Василием Дмитриевым числится деревня Огрызково в 10 дворов, а за дьяконом Василием Савиновым д. Огрызково в 11 дворов. Трудно сказать, какая из них Малая, а какая Большая. Возможно, тогда это была одна деревня в 21 двор, поделенная между двумя владельцами. В 1780-х и 1806 годах деревня Меньшее Огрызково в ведении Коллегии экономии и насчитывает соответственно 27 дворов с 48 мужчинами и 46 женщинами и 8 дворов с 32 мужчинами и 34 женщинами. В 1851 году деревня у Ведомства Государственных имуществ, в ней 12 дворов с 42 мужчинами и 51 женщиной. В 1887 году селение в составе Ильинской волости Корчевского уезда, стоит на возвышенности близ ручья, в деревне один посад, 10 колодцев, пруд, 18 дворов с 46 мужчинами и 54 женщинами. Дети учатся в селе Ильинском. Отхожие сапожники.

Д. Малая Пречистая. Ныне д. Малое Пречистово Красновского сельского округа.

В 1780-х и 1806 годах деревня находилась в ведении Коллегии экономии как бывшая собственность Тверского архиерея и насчитывала соответственно 2 двора с 4 мужчинами и 6 женщинами и 5 дворов с 14 мужчинами и 14 женщинами. В 1887 году селение в составе Красновской волости Корчевского уезда, стоит на равнине, в деревне 2 посада, 2 колодца, 9 дворов с 29 мужчинами и 23 женщинами. Дети учились в деревне Городище. Промысел печной и сапожный. В 1886 году градом выбило рожь.

Д. Малое Сменово. Ныне д. Малое Сменово Кучинского сельского округа.

О владельцах см. д. Большое Сменово. В 1780-х годах в деревне 18 дворов с 48 мужчинами и 52 женщинами, в 1851 году 22 двора с 91 мужчиною и 81 женщиною. В 1887 году селение в составе Стоянецовской волости Корчевского уезда, стоит на равнине, на реке Большой Пулице. В деревне один посад, засаженный деревьями, 11 колодцев, 2 пруда, 31 двор с 88 мужчинами и 106 женщинами. Дети учились в селе Ивановском. Промысел – плотники.

Д. Малое Сотское. См. Большое Сотское.

Д. Малое Чириково. Ныне нет. В 1980 году входила в Паскинский сельсовет.

В 1780-х годах деревня находилась в собственности Акулины Григорьевны Хомутовой и насчитывала 7 дворов с 15 мужчинами и 17 женщинами. В 1806 году владельцем назван секунд-майор князь Алексей Васильевич Шаховской, в деревне 4 двора с 12 мужчинами и 18 женщинами. В 1851 году д. Чириково в 5 дворов с 20 мужчинами и 25 женщинами у малолетних детей Перских. В 1887 году селение в составе Паскинской волости Корчевского уезда. Стоит на равнине, в четверти версты от ручья Коприловского, в деревне один посад, 9 колодцев, пруд, 17 дворов с 53 мужчинами и 60 женщинами. Дети учатся в деревне Паскино. Саложники и портные.

Д. Малое Чириково. См. Большое Чириково (Чириково Большое и Малое). Ныне нет. В 1980 году входила в Неклюдовский сельсовет.

В 1887 году деревня Чириково, входящая в Паскинскую волость Корчевского уезда состояла из трех частей. 1 часть называлась Малое Чириково и насчитывала 14 дворов с 40 мужчинами и 57 женщинами. Две остальные части назывались Большое Чириково. Дети учились в д. Спирово. Отхожие сапожники и плотники.

Д. Малое Чупеево. Ныне нет. О владельцах см. д. Большое Чупеево.

Название Малое Чупеево впервые встречается в статистических материалах 1887-1891 годов. Стояла деревня на возвышенности, в четверти версты от реки Медведицы, имела один посад, 5 колодцев, пруд общий с д. Большое Чупеево, 10 дворов с 26 мужчинами и 23 женщинами.

Д. Малое Яковлево. Шутовский сельский округ.

В 1645 году д. Яковлево в составе Ильинской вотчины отошла московскому Архангельскому собору и в 1678 году деревня Яковлево в 7 дворов числилась за протополом этого собора Федором Ивановым. В 1780-х годах деревня

Яковлево в 18 дворов с 37 мужчинами и 38 женщинами в ведении Коллегии экономии. В 1806 году в деревне Яковлево в 12 дворов с 31 мужчиною и 4 женщиной. В 1851 году существуют уже две деревни Большое и Малое Яковлево. В Малом Яковлеве 15 дворов с 26 мужчинами и 33 женщинами. В 1887 году деревня Малое Яковлево в составе Ларцевской волости Корчевского уезда, имеет общий надел с д. Леонцево. В деревне 14 дворов с 33 мужчинами и 36 женщинами.

С. Малышково. Ныне д. Малышково Приволжского сельского округа

Село Малышково упоминается в известных нам документах с 1767 года когда в нем была построена каменная церковь владельцем села флота капитан-командором Гурием Игнатовичем Костомаровым. В 1775 году селом владеет его вдова Прасковья Кузминична. Находящееся на территории лагеря "Бригантина" надгробие поставлено на могиле их сына Алексея Гурьевича Костомарова (12 марта 1768 г. – 20 июля 1807 г.). В 1844 году владельцами числятся, по всей вероятности, его сыновья, Дмитрий и Гурий Алексеевичи Костомаровы и Екатерина Яковлевна Костомарова, по всей вероятности, мать, которая названа владелицей села ещё в 1834 году. В 1880 г. владельцами числятся господа Костомаровы. У помещицы Костомаровой в 1917 году было национализировано имение. Костомаровы известны в округе ещё с 1628 года деревни Ваулино и Бедрино (на левобережье) и пустошь Олексинская (ныне д. Алексино) принадлежали тогда Алексею Федоровичу Костомарову. В 1851 году село стояло по обе стороны большой торговой дороги из Москвы в Кашин. В селе была церковь Казанской Божьей Матери 1767 года с приделами святых мучеников Кирика и Юлианы и Алексея человека Божьего. Приход церкви состоял из 455 душ мужского пола и 525 женского, причт: священник, дьячок, пономарь. В селе стоял деревянный господский дом. При нем были скотный двор на 70 голов рогатого скота местной породы, конный двор с 40 лошадьми завода графини Орловой, фруктовый сад, парники с огурцами и арбузами. Владельцы жили в селе постоянно. Крестьяне русские православные. Господское хозяйство трехпольное, высевалось: ржи 60, овса 2000, льну 3 четверти. Средний урожай ржи сам 8, овса сам 2, 5, льну сам 3. В селе 32 мужчины и 22 женщины. Господский дом существовал до 1937 года. Он был открыт снова в 1944 году. В нем проживали около 80 детей. Краевед В.И. Коркунов в своей книге "Кимрский край" (Кимры, 1998 г.) в очерке "Детский дом в Малышкове" так описывает бывший помещичий дом: "Здание детского дома было деревянное, двухэтажное, с одноэтажной пристройкой. Центральный ход был обрамлен колоннами". В 1950 году здание сгорело. Дети не пострадали и были размещены во флигеле и в школе, а затем расформированы по другим детским домам. В 1950-е гг. в Малышкове был Дом отдыха, по всей вероятности, только летом и, возможно, находился в школе. (Об этом судим по фотографиям в музее.) Был там и пионерский лагерь. Пионерлагерь "Бригантина" построен в начале 1980-х годов на средства Министерства речного пароходства (от этого пароходства был и Белгородский судоремонтный завод), это был ведомственный лагерь, в нем отдыхали дети плавсостава. С перестройкой лагерь стало невозможно содержать, сначала он был передан в федеральный бюджет, затем в

муниципальный. Были планы вновь сделать его детским домом. Но пока судьба лагеря не решена.

Д. Манулково. Ныне д. Мануково, Ильинский сельский округ.

В 1628 году на реке Ужболке (ныне Лужменка) стояла деревня Манулково в 8 дворов с 4 крестьянами и 4 бобылями, входившая в Ильинскую вотчину старицы Ирины Ивановны Мстиславской. В 1780-х годах деревня в 31 двор с 92 мужчинами и 96 женщинами находилась в ведении Коллегии экономии как бывшая собственность Троице-Сергиевой лавры. В 1806 году в деревне 25 дворов, часть мужчин занимались "шитьем сапожного мастерства". В 1851 году деревня у Ведомства Государственных имуществ и насчитывает 25 дворов с 93 мужчинами и 95 женщиной. В 1887 году селение в составе Ильинской волости Корчевского уезда, стоит на ровном месте, имеет два посада, 15 колодцев, пруд, 34 двора с 107 мужчинами и 119 женщинами. Дети учились в селе Ильинском. Местные и отхожие сапожники.

Д. Маркино. Ныне нет.

В 1780-х гг. д. Маркино в 11 дворов с 23 мужчинами и 27 женщинами у Алексея Семеновича Кайбатова. В 1806 году д. Маркино в 3 двора с 11 мужчинами и 9 женщинами у премьер-майора Ардальона Семеновича Шишкова. В 1850 году у Надежды Алексеевны Шутской. Деревни нет, на ее месте – скотный двор. В статистическом сборнике 1893 года деревня не упоминается. Находилась недалеко от селыца Окоёмово Суворовской волости.

Д. Марково. Ильинский сельский округ.

В 1628 году д. Марково на пруде принадлежит кашинцу Ондрию Офонасьевичу Перхурову. В деревне "двор помещиков" и двор делового человека (холопа). Находилась деревня в Пудицком стане Кашинского уезда. В 1780-х годах селыцо Марково у Матрены Ивановны Перхуровой, в селыце одноэтажный господский дом и 6 крестьянских дворов с 16 мужчинами и 18 женщинами. В 1806 году селыцо у гвардии прапорщика Николая Петровича Мельсина, в селыце деревянный господский дом, 2 двора с 11 мужчинами и 13 женщинами, скотный двор. В 1851 году селение уже числится деревней. И принадлежит поручику Дмитрию Васильевичу Перхурову. В 1887 году селение в составе Суворовской волости Корчевского уезда. Стоит на возвышенности в трех четвертях версты от речки Лужменки. В деревне один посад, 13 колодцев, пруд, 20 дворов с 61 мужчиной и 64 женщинами, мелочная лавка, ветряная мельница, 2 сапожные мастерские. Дети учились в деревне Суворово. Местные и отхожие сапожники.

Д. Маркуши (Приволжский с/о)

В 1775 году входила в Белогородский стан, называлась д. Марушево, принадлежала поручику Петру Петровичу Докторову, 4 двора, 11 мужчин и 12 женщин. В 1851 году генерала-лейтенанта Николая Михайловича Докорова. Деревня стоит по обе стороны большой дороги из Москвы в Кашин при безымянном ручье. 9 дворов, 29 мужчин, 25 женщин. В 1890 году - деревня Маркуша, Калязинского уезда Белогородской волости. Стоит недалеко от р. Волги. Сапожный промысел. Деревня - родина писателей: Василия Акимовича Никифорова-Волгина и Макария Андреевича Рыбакова (1891-1970 гг.).

Д. Марсуки (Заручье). См. Заручье.

Д. Мартынцево. Кучинский сельский округ.

В 1628 году деревня в 2 двора с 1 крестьянином и 1 бобылем находилась в Стоянецвской вотчине патриарха Филарета, на территории Большой слободы Задубровской Кашинского уезда. В 1780-х годах деревня в 17 дворов с 51 мужчиной и 68 женщинами в ведении Коллегии экономии как бывшая собственность Синодального ведомства. В 1851 году в деревне 29 дворов с 114 мужчинами и 122 женщинами. В 1887 году селение в составе Стоянецвской волости Корчевского уезда, стоит на возвышенности, имеет один посад, 2 колодца, пруд, 49 дворов с 126 мужчинами и 119 женщинами. В селе кузница и маслобойня. Отхожие плотники.

Д. Марфино. Кошкинский сельский округ.

В 1780-х годах деревня в 9 дворов с 23 мужчинами и 25 женщинами принадлежала Сергею, Федору, Василию и Алексею Алексеевичам Борковым. В 1848 году владельцем назван надворный советник Денис Иванович Геникс. В том же 1848 году село Ново-Никитское с деревнями Марфино, Татишево и Кралиха размежеваны на 17 участков. Д. Марфино отошла полковнице Марье Сергеевне Болкашиной. В 1887 году селение в составе Горицкой волости Корчевского уезда, стоит на равнине у безымянного ручья, имеет два посада, 10 колодцев, 2 пруда, 15 дворов с 53 мужчинами и 59 женщинами, кузница, гармонное заведение. Дети учились в селе Болдееве. Синильщики.

Д. Марьино. Ныне нет. В 1980 году входила в Кошкинский сельский совет и называлась д. Марьянка.

В 1628 году в Серелецком стане Кашинского уезда находилась д. Марьино (Заручье) в 1 двор с 2 бобылями, стояла на ручье и принадлежала кашинцу Борису Ивановичу Постельникову. В 1678 году деревня в 5 дворов у Тимофея Борисова. В 1780-х годах деревня в 11 дворов с 25 мужчинами и 25 женщинами у Ивана Ивановича Постельникова. В 1806 году деревня у статского советника Александра Михайловича Зыкова. Крестьяне платили оброку 6 рублей в год. В 1851 году в деревне было 6 дворов с 27 мужчинами и 20 женщинами, земля "у многих помещиков" (см. село Филиппово). В 1887 году селение в составе Горицкой волости Корчевского уезда, стоит на небольшой возвышенности. В деревне один посад, 9 колодцев, пруд, 8 дворов с 38 мужчинами и 39 женщинами. Дети учились в селе Болдееве. Синильщики.

Д. Марьино. Ныне нет.

В 1678 г. на территории Большой слободы Задубровской была д. Марьино, принадлежала она кашинцу Логину Никитичу Сумарокову. В 1780-х годах пустошь Марьино принадлежала Прасковье Яковлевне Самодановой и детям ее Степану и Ивану Григорьевичам. В 1806 году пустошь у Елизаветы Михайловны Самодановой. В 1851 году упоминается "вновь выстроенная" из пустоши Марьино деревня Марьино, принадлежащая Ивану Ивановичу Сумарокову. В деревне 3 двора с 13 мужчинами и 14 женщинами. В 1887 году селение в составе Паскинской волости Корчевского уезда, стоит на ровном месте. В деревне один посад, 2 колодца, пруд, 8 дворов с 25 мужчинами и 28 женщинами. Дети обучались в Николо-Неверьеве. За врачебной помощью обращались в

Кимры. Все домохозяева занимались обжиганием угля. Сапожники и портные отходят в Корчеву и Кимры.

Д. Матвеевка. Паскинский сельский округ.

В 1628 году в Большой слободе Задубровской Кашинского уезда в поместье Марфы Даниловой жены Нефимоновой была деревня Матвеевка. В 1780-х годах деревня у Егора Васильевича Воробьева, в 1806 году у капитана Елифана Гавриловича и майора Егора Васильевича Воробьевых, в 1851 году у Петра Егоровича Воробьева (8 дворов с 30 мужчинами и 28 женщинами) и подпоручицы Настасьи Григорьевны Головачевой (1 двор с 11 мужчинами и 12 женщинами). В 1887 году селение входит в состав Паскинской волости Корчевского уезда, расположено на равнине, состоит из двух частей, имеет один посад, 2 пруда, 16 дворов с 40 мужчинами и 40 женщинами. Дети учатся в селе Покровском. Промысел сапожный.

Д. Матвейцево. Ныне нет.

В 1780-х годах в даче сельца Пустомазова была деревня Матвейцево. Принадлежала она Ульяне Ивановне Пестриковой и насчитывала 6 дворов с 19 мужчинами и 19 женщинами. В 1806 году деревня в 8 дворов с 13 мужчинами и 16 женщинами в собственности артиллерии подпоручицы Анны Дмитриевны Пестриковой. В 1851 году деревня Матвейцево числится уничтоженной. Находилась на территории Суворовской волости.

Поселок Матюковка. Ныне нет.

В 1628 году на территории Пудицкого стана Кашинского уезда существовала пустошь Матюковка, принадлежащая кашинцу Дмитрию Маркову сыну Мизинцеву. В 1847 году пустошь размежевана на 2 участка: первый – штабс-капитана Льва Алексеевича Раковского, второй – полковницы Марьи Андреевны Арсеньевой. До этого пустошь принадлежала Семену Ивановичу Грязнову и девице Прасковье Николаевне Феклиной. В 1887 году на территории Ильинской волости Корчевского уезда существовал поселок Матюковка крестьянина С.И. Матюкова. Расположен поселок на ровном месте. В хозяйстве трехполье.

Лесная сторожка Мегленево (Митенево). Ныне нет.

В 1628 году на территории Малой слободы Задубровской в поместье новокрещеного Ивана Тимофеева сына Дирикова была деревня Мегленево. В Середецком стане в Горницкой вотчине патриарха Филарета была пустошь Мегленево. В 1678 году четверть сельца Мегленева была у помещика Тимофея Никитича Дирикова, на его четверти – “двор помещиков”; две четверти сельца Мегленева у Онофрия и Кондратия Гавриловых детей Дириковых, на их части тоже двор владельцев; четверть сельца Мегленева у Ивана Никитича Дирикова, в его дворе живет деловой человек. В этом же сельце Мегленеве стоял двор помещика Михаила Гаврилова, во дворе жил деловой человек. В 1777 году сельцо Мегленево у титулярного советника Петра Матвеевича Олсуфьева. В 1840 году сельцо Мегленево было размежевано на четыре части. Первая - скотный двор штабс-капитана Василия Ивановича Болкашина. Вторая часть - земли сельца Мегленева титулярного советника Петра Матвеевича Олсуфьева. Третья - четверть пустоши Перхино того же Олсуфьева. Четвертая часть -

а на 1851 год у штабс-капитана Василия Ивановича Болкашина. В 1887 году на месте сельца существовала лесная сторожка Мегленево.

Село Медведицкое. Центральный сельский округ.

В 1678 году село Медведицкое входило в Чудский стан Кашинского уезда и принадлежало Григорию Петровичу Годунову, в селе стояла церковь Богоявления Господня с приделом Параскевы Пятницы, в селе двор попа, двор дьякона, двор вотчинников с деловым человеком, скотный двор со скотником, 18 крестьянских и бобыльских дворов.

В материалах Генерального межевания село Медведицкое числится в Кашинском уезде. В 1918 году округа села Медведицкого вошла в состав Кимрского района. Но имеются сведения, что несколько селений этой округи, в том числе и село Медведицкое, были перечислены из Кашинского уезда в Корчевской еще во второй половине 19 века. На 1894 год они вновь в составе Кашинского уезда. В документах Кашинской приказной избы 1675 – 1715 годов село Медведицкое числится вотчиной князя Одоевского. В 1762 году село Медведицкое у князя Михаила Михайловича Голицина. В 1780 году у князя Сергея Михайловича Голицина, в 1795 году у сталмейстера и действительного камергера князя Михаила Петровича Голицина. В кимрской газете “Коллективная жизнь” за 22 июля 1936 года в статье Никитина говорится, что владельцами села были: князь Салтыков, банкиры Рыжовы, фабрикант Асеев, помещик Гильман, перед революцией имением владел петербургский купец Марков, в 1929 году в доме Маркова был открыт Дом отдыха. Статистический сборник по Кашинском уезду 1894 года показывает село на левом берегу реки Волги, село имеет 2 посада, в каждом доме колодец, в полях 6 озер, в селении на полях 3 пруда. Скот прогоняют по чужим землям и платят за это по 14 рублей в год. После отмены крепостного права был передел, а после этого был лишь частичный передел. Надел общий с деревней Новоселки, покос арендуют сообща с той же деревней. Часть полей осушена канавами. Удобрения не хватает, навоз частью покупают. Топливо свое. В селении трактир, 3 постоянных двора, 4 мелочные лавки, кузница, двухклассная министерская школа, 61 двор с 141 мужчинами и 178 женщинами. Две отхожие пустоши сдаются в аренду крестьянам деревень Подорвалово и Самойловка за 185 рублей в год. Входила деревня в Медведицкую волость Кашинского уезда.

Д. Медведково. Устиновский сельский округ.

В 1628 году в Пудицком стане Кашинского уезда была деревня Медведково.

Половина ее была у кашинцев Григория и Ивана Сурьяниновых детей Пивовых и представляла собой старинную их вотчину, на их половине два вотчинниковых двора. Другая половина деревни у кашинцев Богдана и Ивана Федоровых детей Пивовых, что тоже являлась старинной их вотчиной. У Богдана “двор вотчинников”, у Ивана место дворовое пустое. В 1678 году упоминается лишь четверть жеребья сельца Медведкова у Ивана Ивановича Пивова. У него “двор вотчинников” с 5 старинными людьми. В 1777 году сельцо Медведково (Дудино) Кашинского уезда Пудицкого стану у прапорщицы Ульяны Ивановны

Пестриковой, флота капитанши Марьи Федоровны Пивовой с детьми и поручика Федора Ивановича Зыкова. В 1780-х годах деревня Медведково у тех же владельцев, в ней 8 дворов с 18 мужчинами и 20 женщинами. В 1806 году владельцами названы лейтенант Степан Федорович Зыков и вдова Аграфена Ивановна Перхурова. В деревне 4 двора с 7 мужчинами и 6 женщинами. В 1851 году деревня у губернского секретаря Ивана Яковлевича Вилькинса. В 1887 году селение в составе Суворовской волости Корчевского уезда, стоит на ровном месте, имеет один посад, 4 колодца, 2 пруда, 15 дворов с 32 мужчинами и 43 женщинами. Дети учились в деревне Суворово. Промысел сапожный. У деревни сельцо Медведково мещанина И.Максимова и крестьянина И.П. Хомякова, стоит сельцо на ровном месте, близ реки Малой Пудицы. В хозяйстве трехполье, инвентарь сошный. В сельце винная лавка, которая слается в аренду за 25 рублей в год. Имеют землю также при сельце Окатове Паскинской волости.

Д. Меленка. Ныне нет. Затоплена Московским морем.

В 1780-х годах деревня Меленки в 8 дворов с 14 мужчинами и 19 женщинами у Анны Ивановны Перской и Клеопатры Михайловны Исуповой. В 1806 году у госпожи Паниной и господина Перского. В 1845 году у Дмитрия Алексеевича Панина. В 1861 году упоминаются временнообязанные крестьяне помещицы Гагман. В 1887 году селение входит в состав Ларцевской волости Корчевского уезда, стоит на возвышенности у речки Кревки. В деревне два посада, 5 колодцев, 18 дворов с 52 мужчинами и 67 женщинами, два кожевенных завода. Дети учатся в селе Крева. Сапожники и рабочие на заводах.

Д. Мельгуново. Центральный сельский округ.

В 1678 году деревня Мингуново принадлежала Рождественскому женскому монастырю. В деревне было 11 дворов с 43 крестьянами и один бобыльский двор с 2 бобылями. В 1710 году деревня Мингуново числится за вышеназванным монастырем и входит в состав Белгородского стана Кашинского уезда, в деревне 12 дворов с 43 крестьянами и 2 бобылями. В 1780-х и 1806 годах деревня в ведении Коллегии экономии как бывшая собственность тверского Рождественского женского монастыря. В деревне соответственно 28 дворов с 50 мужчинами и 46 женщинами и 23 двора с 82 мужчинами и 92 женщинами. В 1851 году селение у Ведомства Государственных имуществ, в нем 37 дворов с 91 мужчиной и 121 женщиной. В 1887 году деревня в составе Кимрской волости Корчевского уезда, стоит на ровном месте, на дороге из Корчевы в Кашин, в деревне два посада, 40 колодцев, пруд, 69 дворов с 166 мужчинами и 161 женщиной. Дети учились в селе Каюрове. За медицинской помощью обращались в Кимры. Местные и отхожие сапожники.

Лесная сторожка Мельково. Ныне нет.

Упоминается в статистическом сборнике 1893 года в составе Горицкой волости Корчевского уезда.

Д. Мерлино. Шутовский сельский округ.

В 1635 году деревня в 2 двора с 3 крестьянами и 2 бобылями упоминается в составе Кимрской вотчины. В 1780-х годах в деревне 6 дворов с 11 мужчинами и 17 женщинами, в 1806 году 3 двора с 6 мужчинами и 20 женщинами, в 1851 г. 10 дворов с 32 мужчинами и 42 женщинами. В 1887 году селение в составе

Кимрской волости Корчевского уезда, стоит на возвышенности на реке Кимере имеет 4 колодца, пруд, 22 двора с 47 мужчинами и 54 женщинами. Дети учились в кимрском Александровском училище, за медицинскую помощью обращались в кимрскую больницу. Местные и отхожие сапожники.

Д. Миглоши. Ныне д. Новые Миглоши. Центральный сельский округ.

В 1678 году деревня Миголошо находилась в Чудском стане Кашинского уезда в Медведицкой вотчине Григория Петровича Годунова.

В 1795 году деревня находилась в Кашинском уезде в Медведицкой вотчине князя Сергея Михайловича Голицина и насчитывала 15 дворов с 59 мужчинами и 63 женщинами. В 1851 году владельцем назван коллежский секретарь Иван Иванович Сумароков, в деревне было 35 дворов с 84 мужчинами и 115 женщинами.

В 1894 году д. Миглоши (Мигалицы) стояла на ровном месте, на краю надела, река Медведица заливала селение, в деревне было 12 колодцев, 40 дворов с 80 мужчинами и 104 женщинами. Земля мало удобна, много болот. Были переделы земли, удобрения хватало, на душу вывозили 28 возов навоза по 25 пудов. Покос плохой. Дети учились в селе Медведицком. Входила в Медведицкую волость Кашинского уезда.

Д. Мининская. Ныне нет.

В 1780-х годах существовало сельцо Благовещенское Мининское тож принадлежало оно Марку Ивановичу Дерюшкину и насчитывало 3 двора с 9 мужчинами и 11 женщинами. В 1851 году деревня Мининская в 3 двора с 17 мужчинами и 13 женщинами принадлежала капитану Павлу Яковлевичу Дерюшкину и губернскому секретарю Нилу Андреевичу Сергееву. В 1866 году селение вновь упоминается как сельцо Благовещенское Мининское тож принадлежит вдове капитанше Елизавете Григорьевне (фамилию трудно разобрать) и малолетней девице Анне Семеновне Поярковой. В 1878 году хозяйкой числится помещица Голубицкая. В 1887 году селение в составе Суворовской волости Корчевского уезда, стоит на ровном месте на реке Медведице. В деревне два посада, 9 колодцев, пруд, 11 дворов с 32 мужчинами и 35 женщинами. Дети учились в деревне Тушаково. Плотники и сапожники.

Д. Митино. Центральный сельский округ.

В 1628 году д. Митино на суходоле в 2 двора с 2 крестьянами и 1 бобылем находилась в Ильинской вотчине старицы Ирины Ивановны Мстиславской. Этого принадлежала ее брату Федору Ивановичу Мстиславскому. Находилась деревня в Пудицком стане Кашинского уезда. В 1645 году вместе Ильинской вотчиной из дворцового ведомства была пожалована московскому Архангельскому собору. В 1678 году числилась за дьяконом этого собора Микитой Прокофьевым, в деревне было 6 дворов. В этом же году существовала деревня Малое Митино в 2 двора, которая принадлежала стольнику Федору Тихоновичу Зыкову. В 1780-х годах деревня в 38 дворов с 76 мужчинами и 71 женщиной находилась в ведении Коллегии экономии, в 1806 году в деревне 18 дворов с 57 мужчинами и 59 женщинами, в 1850 году 24 двора с 65 мужчинами и 75 женщинами. В 1887 году селение в составе Ильинской волости Корчевского уезда, стоит на возвышенности. В деревне 2 посада, 8 колодцев, 3 пруда, 23

двора с 53 мужчинами и 80 женщинами. Трава плохая (белоус и осока). Дети учились в селе Ильинском. Сапожная мастерская, отхожие сапожники.

Д. Митрофаниха. Лосевский сельский округ.

В 1851 году упоминается пустошь Митрофаниха, принадлежащая Александру Матвеевичу Олсуфьеву. В 1858 году упоминаются государственные крестьяне в количестве 8 ревизских душ, проживающие в деревне Митрофаниха на собственных землях. Земля была ими куплена и на ней деревня построена. В 1887 году селение входило в Яковлевскую волость Корчевского уезда, стояла на ровном низменном месте, имела один посад, выстроенный по плану, 4 колодца и пруд. В деревне было 6 дворов с 14 мужчинами и 19 женщинами.

Д. Михалево. Кошкинский сельский округ.

В 1780-х годах д. Михалево в 21 двор с 61 мужчиной и 60 женщинами принадлежала Анне Яковлевне Олсуфьевой и детям ее Матвею и Анне. В 1806 году деревня в собственности действительного статского советника Матвея Васильевича Олсуфьева, в ней 9 дворов с 28 мужчинами и 35 женщинами, в 1851 году деревня насчитывала 13 дворов с 56 мужчинами и 59 женщинами и принадлежала коллежскому асессору Петру Матвеевичу Олсуфьеву. В 1887 году селение входило в Горницкую волость Корчевского уезда, стояла в низине недалеко от Петровских озер. В деревне два посада, 3 колодца, пруд, 17 дворов с 49 мужчинами и 49 женщинами. 20 душевых наделов выкуплены вместе с деревнями Чухово, Кошкино, Никитское. Дети учатся в своей деревне у солдата с платою по 4 рубля в зиму. Промысел – пильщики.

Д. Михальцево (Михалково). Ныне д. Михалково. Кучинский сельский округ.

В 1628 году в Большой слободе Задубровской Кашинского уезда была пустошь Михальцево Глухое Заболотье тож, принадлежавшая кашинцам Ивану и Юрию Казариновым детям Шишковым. В 1780-х годах деревня была в ведении Коллегии экономии как бывшая собственность Синодального ведомства. В 1806 году в деревне 13 дворов с 32 мужчинами и 31 женщиной. В 1851 году д. Михалково в 19 дворов с 80 мужчинами и 93 женщинами принадлежала Ведомству Государственных имуществ. В 1887 году селение в составе Стоянецвской волости Корчевского уезда, стояло по скату близ реки Малой Пудицы. В деревне 30 колодцев, пруд, две улицы, одна в два посада, 40 дворов с 80 мужчинами и 93 женщинами. Дети учились в селе Ивановском. Промысел – плотничий в отход. В 1887 году был падеж рогатого скота.

Д. Михеево. Центральный сельский округ.

Входила в Кимрскую вотчину (см.). В 1635 году в деревне 3 двора с 8 крестьянами и 5 бобылями. В 1780-х годах в деревне 18 дворов с 71 мужчиной и 80 женщинами, в 1806 году – 10 дворов с 31 мужчиной и 30 женщиной, в 1851 году 15 дворов с 51 мужчиной и 59 женщинами. В 1887 году селение находилось в составе Кимрской волости Корчевского уезда, стояло на пригорке близ реки Волги, имело два посада, 8 колодцев, пруд, 29 дворов с 58 мужчинами и 73 женщинами.

Д. Михейцево. Ныне нет.

В 1628 году в Большой слободе Задубровской Кашинского уезда в Стоянецвской вотчине патриарха Филарета была деревня Михейцево в 6 дворов с 3 крестьянами и 3 бобылями. В 1780-х годах деревня находилась в ведении Коллегии экономии как бывшая собственность Синодального ведомства. В 1851 году в деревне 15 дворов с 65 мужчинами и 64 женщинами. В 1887 году селение в составе Стоянецвской волости Корчевского уезда, стоит на небольшой возвышенности, на ручье Опруднике. В селении один посад, 17 колодцев, пруд, 21 двор с 63 мужчинами и 62 женщинами. Дети учились в стоянецвской школе. Отхожие плотники.

Д. Молгино. Стоянецвский сельский округ.

В 1628 году в Большой слободе Задубровской Кашинского уезда в Стоянецвской вотчине патриарха Филарета числилась деревня Молгино с крестьянским и бобыльским дворами и одним пустым двором. В 1780-х годах деревня в ведении Коллегии экономии как бывшая собственность Синодального ведомства, в деревне 17 дворов с 41 мужчиною и 42 женщинами. В 1806 году в деревне 13 дворов с 46 мужчинами и 46 женщинами, в 1851 году 14 дворов с 55 мужчинами и 62 женщинами. В 1887 году селение находится в составе Стоянецвской волости Корчевского уезда, стоит на равнине, имеет один посад, засаженный деревьями, 14 колодцев, пруд, 27 дворов с 74 мужчинами и 69 женщинами. Дети учились в стоянецвской земской школе. Отхожие плотники.

Д. Молоди. См. д. Красные Молоди.

Д. Молоствово. Маловасилевский сельский округ.

В 1590 году князь Василий Петрович Туренин и сын его Дмитрий и Богдан Полев продали по духовной Аксины Ивановны Яковлевой старице Ирине Ивановне Мстиславской деревни Молоствово и Становилово в Пудишской волости Кашинского уезда. В 1628 году деревни числятся старинной купленной вотчиной старицы Ирины Ивановны Мстиславской, в деревне Молоствово "двор вотчинников" с живущим в нем деловым человеком, 4 крестьянских двора, 2 бобыльских, 1 двор вдовы. В 1678 году деревни числятся за Пречистой Богородицы Симоновым монастырем, в д. Молоствово 15 дворов. В 1780-х годах деревни в ведении Коллегии экономии как бывшая собственность московского Симонова монастыря. В д. Молоствово 21 двор с 56 мужчинами и 57 женщинами. В 1806 году 17 дворов с 60 мужчинами и 60 женщинами, в 1851 году деревня в 28 дворов с 72 мужчинами и 96 женщинами у Ведомства Государственных имуществ. В 1887 году селение в составе Ильинской волости Корчевского уезда, стоит на ровном месте, имеет два посада, 8 колодцев, 3 пруда, 29 дворов с 61 мужчиной и 91 женщиной. Дети учились в школе погоста Троицкого. Отхожие плотники.

Д. Москвитино. Лосевский сельский округ.

В 1628 году пустошь, что прежде была деревня Москвитино, находилась в вотчине тверича Ортемия Ивановича Чагина. В 1678 году половина деревни у Матвея Ивановича Чагина, половина у Лукьяна Арсеньевича Чагина. В 1780-х годах деревня в 9 дворов с 15 мужчинами и 11 женщинами у Ивана Ивановича Чагина, в 1806 году у артиллерии майора Василия Ивановича Чагина, в деревне

12 дворов с 18 мужчинами и 21 женщиной. В 1851 году селение в 14 дворов с 67 мужчинами и 70 женщинами у малолетних детей коллежского регистратора Александра Васильевича Чагина. В 1887 году селение в составе Яковлевской волости Корчевского уезда, стоит на возвышенности, имеет два посада, 7 колодцев, пруд, 33 двора с 96 мужчинами и 91 женщиной. Сеют гречу. Родится посредственно. Дети учатся в д. Яковлевской. Отхожие печники, дранщики, плотники, столяры.

Д. Моркино. Ныне нет.

В 1628 году сельцо Морткино на реке Ужболке (Лужменке) в Пудицком стане Кашинского уезда у кашинца Сергея Вотолына, в сельце двор делового человека. В 1678 году сельцо Моркино у Ивана Григорьевича Филимонова, в нем помещичий двор с 2 дворовыми людьми. В 1780-х гг. сельцо Моркино общего владения прапорщика Федота, вахмистра Афанасия, сержанта Епифана Давыдовичей Филимоновых. В 1806 году у прапорщика Федота Давыдовича Филимонова и прапорщицы Анны Афанасьевны Мизинцевой. В 1851 году сельцо у титулярной советницы Марьи Ивановны Петровой, в сельце 2 двора с 12 мужчинами и 7 женщинами. В 1887 году деревня в составе Ильинской волости, стоит на равнине, имеет один посад, 1 колодец, 7 дворов с 29 мужчинами и 17 женщинами. Дети учатся в селе Ильинском. Промыслы: сапожники.

Д. Морщихино. Ильинский сельский округ.

В 1628 году сельцо Морщихино на прудце у Андрея Ивановича Борнякова, в сельце двор вотчинника и 1 крестьянский двор с 1 мужчиною. В 1678 году деревня Морщихино в вотчине Ивана Микитина сына Борнякова. В 1780-х годах деревня в 3 двора с 7 мужчинами и 6 женщинами у Семена Никифоровича Шишкова. В 1806 году деревня в 7 дворов с 33 мужчинами и 20 женщинами у премьер-майора Ардальона Семеновича Шишкова. В 1851 году селение у гвардии полковника и кавалера Александра Николаевича Перхурова, в деревне 17 дворов с 52 мужчинами и 55 женщинами. В 1887 году селение в Ильинской волости Корчевского уезда, стоит на ровном месте, имеет два посада, 4 колодца, 2 пруда, 23 двора с 48 мужчинами и 58 женщинами. Дети учатся в селе Ильинском. Отхожие сапожники.

Д. Мотыли (Матыли). Ныне нет.

В 1780-х годах д. Матыли принадлежала Акулине Григорьевне Хомутовой и насчитывала 2 двора с 6 мужчинами и 8 женщинами. В 1806 году деревня числится уничтоженной. В 1851 году 1 часть была у вольноотпущенных крестьян: Г. Кузина, Михаила Степанова и Якова Артемьева; 2 часть у Иллариона Александровича Мусина-Пушкина. В конце 19 века деревня в списках населенных пунктов не указана.

Д. Муравики. Ныне нет.

В 1628 году д. Муровик "на колодезе" принадлежала сытнику Михаилу Мандрыкину на правах поместья. В 1678 году д. Муравиха принадлежала стольнику Василию Федоровичу Перхурову. В 1780-х годах деревня в 11 дворов с 28 мужчинами и 26 женщинами находилась в даче села Красного и принадлежала Акулине Григорьевне Хомутовой и Григорию Петровичу Текутьеву. В 1806 году д. Муромкино в 5 дворов с 10 мужчинами и 11 женщинами находилась в

нераздельном владении статского советника Александра Семеновича и малолетнего сына его Иллариона Александровича Мусиных-Пушкиных. В 1847 году деревня у Иллариона Александровича Мусина-Пушкина. К 1851 году деревня Муромкино переведена на пустошь Хухлово под названием д. Хухлово.

Д. Муравьево. Титовский сельский округ.

Входила в состав Кимрской вотчины. В 1635 году в деревне был 1 двор с 4 крестьянами. В 1851 году 19 дворов с 52 мужчинами и 58 женщинами, в 1861 году 21 двор с 52 мужчинами и 74 женщинами. В 1890 году селение находилось в составе Белгородской волости Корчевского уезда, стояло на ровном месте при безымянном весеннем ручье. Промысел сапожный. Дети учились в деревне Титово. В 1918 году вошло в состав Кимрского района.

Д. Мыльцевка. Ныне в черте города Кимры.

В 1628 году в Дубенском стане была пустошь Мыльцова, принадлежавшая тверскому Отрочу монастырю. В 1678 году это уже была деревня в 4 двора. В 1780-х годах деревня писалась "Мысцова" и насчитывала 12 дворов с 35 мужчинами и 36 женщинами, находилась в ведении Коллегии экономии. В 1806 году в д. Мысцово было 13 дворов с 61 мужчиной и 75 женщинами. В 1851 году в деревне Мыльцово 15 дворов с 43 мужчинами и 51 женщиной. В 1893 году селение в составе Кимрской волости Корчевского уезда, стоит на горе. В деревне 2 посада, 3 колодца, 18 дворов с 54 мужчинами и 56 женщинами. Дети учились в селе Кимры в Вознесенском училище, за медицинской помощью обращались в с. Кимры к земскому врачу. Промысел – сапожный. Одна семья занималась собиранием сапожных обрезков.

Д. Мышкино. Кучинский сельский округ.

В 1645 году деревня Мышкино находилась в даче села Ильинского и была передана из дворцового владения московскому Архангельскому собору. В 1678 году числилась за ключарем Архангельского собора Андреем Давыдовым. В 1781 году в деревне 30 дворов с 62 мужчинами и 60 женщинами, в 1806 году – 10 дворов с 31 мужчиной и 42 женщинами. Находилась в ведении Коллегии экономии. В 1850 году деревня у Ведомства Государственных имуществ. В ней 12 дворов с 35 мужчинами и 48 женщинами. В 1887 году селение в составе Ларцевской волости Корчевского уезда, стоит на возвышенности при ручье Витоленка, в нем 10 дворов с 28 мужчинами и 28 женщинами, два посада, 7 колодцев, два пруда. Дети учились у своих грамотеев. Местные и отхожие сапожники.

Д. Назарово. Неклюдовский сельский округ.

До середины 19 века входила в Кашинский уезд и являлась собственностью Коллегии экономии как бывшая собственность Ширинского монастыря, в 1895 году в ней было 6 дворов с 15 мужчинами и 15 женщинами. В 1858 году в деревне проживало 40 ревизских душ. В 1887 году селение находилось в составе Суворовской волости Корчевского уезда, стояло на ровном месте, имело один посад, 12 колодцев. Дети учились в д. Ново-Ивановское. Промысел плотничий.

Д. Наумово (Зеваково). См. Зеваково.

Д. Неверово. Быковский сельский округ.

В 1628 году в Горицкой вотчине патриарха Филарета была деревня Неверово в 6 дворов с 3 крестьянами и 3 бобылями. В 1678 году входила в домовую вотчину патриарха Иоакима и насчитывала 6 дворов. В 1780-х годах была в собственности Михаила Матвеевича Алсуфьева и насчитывала 18 дворов с 34 мужчинами и 41 женщиной. В 1806 году у Анны Андреевны Алсуфьевой и насчитывала 16 дворов с 61 мужчиной и 51 женщиной. В 1836 году деревня у Новокшеновой Варвары Михайловны, жены капитана 2 ранга Новокшенова Ивана Степановича. В деревне 72 ревизские души. В 1845, 1851 годах деревня у инженер-капитана Александра Ивановича Новокшенова, в ней 18 дворов с 67 мужчинами и 73 женщинами. В 1861 году владельцем деревни назван Иван Александрович Новокшенов. В деревне 60 ревизских душ. В 1887 году селение в составе Горицкой волости Корчевского уезда, стоит на возвышенной равнине. В деревне два скученных посада, 12 колодцев, 2 пруда, 24 двора с 82 мужчинами и 91 женщиной, красильня. Дети учились в с. Русилове. Промышляют в синильщиках.

С. Неверьево (Никольское-Неверьево). Ныне д. Николо-Неверьево Паскинского сельского округа.

В 1659 году вотчины Якова Васильевича Витовтова делятся между его наследниками. Кашинская (Николо-Неверьевская вотчина) отходит к его зятю Андрею Ивановичу Колычеву, женатому на его дочери Евдокии Яковлевне. Андрей Колычев был стольником и чашиником при дворах Алексея Михайловича и Федора Михайловича, был также воеводою в Терках и умер в 1688 году. После него владельцем стал его сын Степан Андреевич Колычев (1660-1735 гг.). Первой его женой была Евдокия Петровна Бутурлина (ум. 1712 г.). Вторая его жена Евдокия Андреевна Бельская (ум. 1751 г.). Степан Андреевич был одним из тех дворян, которых Петр I отправил обучаться в Европу. Он знал несколько языков, в том числе турецкий, Петр I ценил его за службу. При нем в селе был построен деревянный храм. Село было отдано Степаном Андреевичем в приданое за дочь Марфой Степановной, вышедшей замуж за князя Евграфа Федоровича Волконского в 1754 году. Княгиня рано овдовела и постоянно жила в селе с дочерью Анастасией. После ее смерти село отошло к дочери княжне Анастасии Евграфовне Волконской, которая отдала его в приданое Льву Карловичу Бодэ за своей двоюродной племянницей (внучкой брата Петра) Натальей Федоровной Колычевой. При Анастасии Евграфовне в 1807 г. в селе построена Никольская каменная церковь с 2 приделами Казанской Божьей Матери и пророка Ильи. Сын Льва Карловича Михаил Львович Бодэ родился в 1829 году и известен как член комиссии по строительству храма Христа Спасителя в Москве. Михаил Львович не жил в селе и в 1854 году отдал его в приданое за свою сестрой Анной Львовной, вышедшей замуж за Александра Ивановича Долгорукова.

Долгоруков был последним владельцем села. В 1780-х годах в селе 9 дворов с 21 мужчиной и 18 женщинами. В 1806 году 17 дворов с 87 мужчинами и 82 женщинами. В 1851 году 42 двора с 156 мужчинами и 164 женщинами. В

1887 году селение в составе Паскинской волости Корчевского уезда стоит на крутой возвышенности, недалеко от реки Большой Пудицы, имеет два скученных посада, 30 колодцев, пруд, 78 дворов с 236 мужчинами и 231 женщиной. В селе земская народная школа. Местные и отхожие сапожники, плотники, овчинники, красильщики, портные. Мелочная лавка, трактир.

Д. Незденово. Кучинский сельский округ.

В 1628 году в Дубенском стане Кашинского уезда была пустошь Незденово, принадлежащая кашинцу Степану Шехонскому. В 1851 году впервые упоминается деревня Незденово как "вновь выстроенная" на пустошах Шелково и Усачиха. В 1887 году селение находится в составе Стоянецовской волости Корчевского уезда, расположено по скату на юг, имеет два плановых посада, 37 колодцев, 3 пруда, 48 дворов, 139 мужчин и 143 женщины. Дети учились в селе Ивановском. Отхожие плотники, красильщики, на месте торгуют скотом. При селении ветряная мельница.

Д. Неклюдово. Неклюдовский сельский округ.

В 1628 году пустошь Неклюдово находилась на территории Большой слободы Задубровской Кашинского уезда во владениях Пречистой Богоматери Ширинского монастыря с центром в пустоши Дор. В 1780-х гг. деревня числится за Коллегией экономии как бывшая вотчина Ширинского монастыря и насчитывает 12 дворов с 32 мужчинами и 32 женщинами. В 1851 году деревня у Ведомства Государственных имуществ и насчитывает 30 дворов с 101 мужчиною и 125 женщинами. В 1887 году селение в составе Суворовской волости Корчевского уезда, расположено на берегу реки Большой Пудицы. В деревне два посада, 13 колодцев, 49 дворов с 126 мужчинами и 126 женщинами. Дети учились в д. Ново-Ивановское. Плотники.

Д. Неково. Ныне нет.

В 1780-х годах у Наталии Николаевны Кошкиной. В 1806 году у Николая Ивановича Кошкина. К 1851 году деревня числится уничтоженной. Земля у подпоручицы Ольги Сергеевны Пушиной. Находилась деревня на территории Ильинской волости.

Д. Некрасово Большое и Малое. См. д. Большое Некрасово.

Д. Ненорово. Быковский сельский округ.

В 1780-х и 1806 годах деревня Ненорово находится в собственности Коллегии экономии как бывшая собственность кашинского Сретенского монастыря и насчитывает соответственно 7 дворов с 18 мужчинами и 18 женщинами и 8 дворов с 22 мужчинами и 29 женщинами. В 1851 году деревня у Ведомства Государственных имуществ. В деревне 12 дворов с 67 мужчинами и 73 женщинами. В 1887 году селение в составе Красновской волости Корчевского уезда. Стоит на равнине. В деревне один посад, 6 колодцев, 2 пруда, 13 дворов с 28 мужчинами и 37 женщинами. В 1885 году был почти полный неурожай. Дети учились в селе Быкове. Промысел красильный.

Д. Нечаево. Паскинский сельский округ.

В материалах Генерального межевания деревня не значится. В даче под № 556 числится селцо Семеново и д. Затки. Впервые деревня Нечаево упоминается

в 1858 году, в ней числится 36 ревизских душ. В 1887 году селение находится в составе Паскинской волости Корчевского уезда, стоит на ровном низменном месте, имеет один посад, 11 колодцев, пруд, 13 дворов с 54 мужчинами и 48 женщинами. Дети учились в селе Николо-Неверьево. Местные и отхожие плотники и овчинники. В 1906 году в деревне 15 дворов с 58 мужчинами и 61 женщиной.

Д. Нефедово. Устиновский сельский округ.

В 1628 году существовала пустошь Нефедово, принадлежащая кашинцу Микифору Матвеевичу Лихачеву. Впервые деревня упоминается в 1851 году при размежевании д. Григорьевское. 3 часть д. Григорьевское с д. Нефедово отошли к поручику Дмитрию Васильевичу Перхурову. В 1887 году селение находится в составе Суворовской волости Корчевского уезда, стоит на берегу реки М. Пудицы, имеет два посада, 2 колодца, 13 дворов с 29 мужчинами и 31 женщиной. В деревне водяная мельница о двух поставах. Дети учились в селе Садунове. Промысел сапожный.

Д. Никитино. См. д. Малое Новоселье.

Д. Никитино. Устиновский сельский округ.

В 1780-х годах пустошь Никитино находилась в собственности Сергея Федора и Василия Александровичей Борковых. В 1806 году пустошь в собственности жены Федора Марьи Ивановны Борковой. В 1851 году 1 часть д. Никитино у корчевского мещанина Дмитрия Иванова и вольных хлебопашцев братьев Окатовых, 2 часть у штаб-ротмистрши Ольги Ивановны Шугуровой. В 1887 году деревня в составе Суворовской волости Корчевского уезда, состоит из двух частей, стоит на ровном месте, имеет два посада, 2 колодца, 11 дворов с 30 мужчинами и 42 женщинами. Дети учились в д. Суворово. Промысел сапожный. При деревне усадьба мешан К. и Н. Дмитриевых, стоящая на ровном месте. Земля обрабатывалась собственным трудом владельцев. Удобрляли хорошо. Скот русской породы, 2 улья пчел.

Д. Никиткино. Ныне нет. В 1980 году находилась на территории Ильинского сельсовета.

В 1780-х гг. д. Никитино принадлежала девице Надежде Алексеевне Давыдовой и насчитывала 2 двора с 7 мужчинами и 9 женщинами. В 1806 году владелицей названа Надежда Алексеевна Нестерова, в деревне 11 дворов с 31 мужчиной и 34 женщинами. В 1851 году д. Никитино в 16 дворов с 58 мужчинами и 64 женщинами в собственности девиц Екатерины Петровны и Елизаветы Петровны Федоровых. В 1887 году д. Никиткино в составе Ильинской волости Корчевского уезда, расположена в низине. В деревне два посада, 11 колодцев, пруд, 20 дворов с 56 мужчинами и 61 женщиной. Дети учились в приходской школе погоста Троицкого. Кузница, отхожие сапожники.

Д. Никитское. Кошкинский сельский округ.

В 1780-х годах д. Никитино в 8 дворов с 29 мужчинами и 33 женщинами принадлежала Анне Яковлевне Алсуфьевой и детям ее Матвею и Анне. В 1806 году д. Никитино в 14 дворов с 38 мужчинами и 54 женщинами у действительного статского советника Матвея Васильевича Алсуфьева. В 1851 году д. Никитино в 14 дворов с 74 мужчинами и 75 женщинами у коллежского асессора Петра

Матвеевича Олсуфьева. В 1887 году деревня Никитское в составе Горицкой волости Корчевского уезда, стоит на возвышенности. В селении два посада, 12 колодцев, 2 пруда, 25 дворов с 61 мужчиной и 72 женщинами. Дети учились в селе Болдееве. Мелочная лавка, торговец мелочами из сундука. Синильщики.

С. Никитское-Новое (Ново-Никитское, Чура). Ныне д.Ново-Никитское Кошкинского сельского округа.

В 1628 году пустошь, что был погост Никитский, в вотчине с центром в сельце Тазикове Ирины и Федоры дочерей князя Андрея Ивановича Голицина. Вотчина эта была приданым их матери. В 1780-х годах село у Сергея, Федора, Василия и Алексея Алексеевичей Борковых. В селе деревянная церковь великомученика Никиты, 12 дворов с 34 мужчинами и 37 женщинами. В 1806 году село у коллежского асессора Петра Алексеевича и капитана Федора Алексеевича Борковых. В 1848 году село вместе с деревнями Кралиха, Марфино и Татищево было размежевано на 17 участков. Собственно село разделено на 3 участка: 1 и 2 у полковника Александра Матвеевича Олсуфьева, 3 у вольных хлебопашцев. В 1887 году селение находится в составе Горицкой волости Корчевского уезда, стоит в связи с крестьянскими постройками, имеет 15 дворов с 37 мужчинами и 51 женщиной. В селе каменная Знаменская церковь 1831 года с 2 приделами: великомученика Никиты и Святого Николая. Причт: священник и псаломщик.

Д. Никифорцево. Ныне нет. В 1980 году входила в Паскинский сельсовет.

В 1780-х годах пустошь Никифорцево находилась в ведении Коллегии экономии как бывшая собственность кашинского Сретенского монастыря. В 1858 году деревня в составе Дубровской волости Корчевского уезда, в ней 21 ревизская душа. В 1887 году селение в составе Паскинской волости Корчевского уезда, стоит на скатистой возвышенности, один посад, 2 колодца, пруд, 11 дворов с 37 мужчинами и 32 женщинами. Дети учились в селе Николо-Неверьево. Промыслы: сапожный, плотничий, красильный и выделка овчин.

С. Николо-Неверьево. См. с. Неверьево.

С. Николо-Ям. Исклюдовский сельский округ.

В 1628 году в Большой слободе Задубровской Кашинского уезда был погост Николая Чудотворца на Яму с деревянной церковью. У церкви жили поп Архип Иванов, пономарь Тимошка Васильев, просвирница Варварина Микитина и два бобыля в своих дворах. В материалах Генерального размежевания 1780-х гг. сказано, что погост Никольский на Яму стоит по обе стороны дороги из Твери в Кашин. В 1806 году на погосте было 4 двора с 19 мужчинами и 16 женщинами, церковь Николая Чудотворца с приделом Ильи Пророка. В 1858 году погост в составе Дубровской волости Корчевского уезда, в нем 31 ревизская душа. В 1887 году село Никола-Ям в составе Паскинской волости Корчевского уезда, стоит на берегу реки Большой Пудицы. В селе два скученных посада, 9 колодцев, 16 дворов с 40 мужчинами и 47 женщинами. Дети учились в деревне Спирово. Отхожие плотники и сапожники. Церковь каменная Никольская 1794 года с 3 престолами: в холодном Святителя Николая, в теплых Казанской Божьей Матери и пророка Ильи. Причт: священник, дьякон и псаломщик.

Д. Никольское. Ныне нет.

Упомянуется в документах с 1858 года. В то время входила в Дубровскую волость Корчевского уезда и насчитывала 17 ревизских душ государственных крестьян. В 1887 году деревня в составе Красновской волости Корчевского уезда, стоит при ручье Сусье, на равнине. В деревне один посад, 3 колодца, 4 двора с 21 мужчиной и 14 женщинами. В 1885 г. не собрали семян. В 1887 году рожь выбило градом. Дети учились в с. Красном. Промысел красильный. В 1830 году 2 семьи выселились на жительство в Томскую губернию, в 1867 году 2 семьи выселились в Курскую губернию, где и занимаются красильным мастерством.

Сельцо Никольское. Ныне нет.

В 1851 году на землях сельца Садуново с деревнями Андрейцево и Янино существовало "вновь выстроенное" сельцо Никольское, принадлежавшее Дмитрию Васильевичу Перхурову. В 1887 году на территории Ильинской волости Корчевского уезда было два сельца Никольских. Первое принадлежало дворянину М.Д. Покровскому. Большая часть земли сдавалась в аренду. Скот был русской породы. Обслуживали его скотник, скотница и пастух. Они получали все вместе 109 рублей в год. Масла получали от коровы пуд, сбывали его на месте по 8 – 10 рублей за пуд. Плата администрации и полевым рабочим 200 рублей в год. В 1889 году земля с постройками перешла крестьянам Кашинского уезда села Семеновского П. Г. Сальникову и И.С. Лопатину за 15 тысяч рублей. Второе сельцо Никольское принадлежало дворянину И. Ф. Косинскому. В хозяйстве трехполье. Инвентарь сошный. Полевых рабочих: 2 годовых с оплатою 130 рублей и 2 зимних с оплатою 42 рубля, 1 женщина с оплатою 25 рублей. При скотном дворе пастух и скотница. Масло сбывали в Кимры по 20 копеек за фунт.

Д. Никулино. Ныне нет.

В 1678 году входила в Пухлимскую вотчину Дмитрия Ивановича Годунова. В деревне 5 дворов.

В 1890 году в Белгородской волостив приходе с. Пухлимо. Стоит на горе на берегу р. Волги.

Промыслы: сапожники, разносчики и приказчики. В деревне кузница. Дети обучаются в с. Белый городок.

Д. Новая (Азарово). См. д.Азарово.

Д. Новая Деревня (Аксиньино). См. Аксиньино.

Д. Новая Деревня (Демидово). См. Демидово.

Д. Новинка. Ныне нет.

В 1780-х годах деревня Новинка в 6 дворов с 18 мужчинами и 18 женщинами принадлежала Коллегии экономии как бывшая собственность кашинского Сретенского монастыря. В 1806 году в деревне 9 дворов с 34 мужчинами и 36 женщинами. В 1851 году д.Новинки у Ведомства Государственных имуществ насчитывает 8 дворов с 27 мужчинами и 24 женщинами. В 1858 году в деревне Новинки Корчевского уезда Дубровской волости 28 ревизских душ государственных крестьян. В 1887 году селение в составе Красновской волости Корчевского уезда, стоит на равнине, имеет один

посад, 3 колодца, 7 дворов с 19 мужчинами и 22 женщинами. Дети учились в селе Быкове. Промысел красильный. В 1887 году 4 семьи выселились в южные губернии, где имеют красильные заведения. В 1887 году градом выбило рожь.

С. Новое (Губин-Угол). См. с. Губин-Угол.

Д. Новое Село. Титовский сельский округ.

Деревня Новое Село входила в Кимрскую вотчину (см.). В 1635 году в ней был 1 двор с 4 крестьянами. В 1846 году в ней 48 ревизских душ. В 1851 году в деревне 19 дворов с 52 мужчинами и 58 женщинами. В 1861 году 21 двор с 64 мужчинами и 74 женщинами. В 1890 году селение находится в составе Белгородской волости Калязинского уезда. Стоит на ровном месте при безымянном весеннем ручье. Промысел сапожный. Дети учились в селе Титове. В 1918 году вошла в состав Кимрского района.

Д. Новое Семеново. Ныне д. Семеново. Паскинский сельский округ.

В 1780-х годах сельцо Семеново в 5 дворов с 20 мужчинами и 13 женщинами принадлежало Николаю Федоровичу Хрипунову, Авдотье Васильевне Чашниковой, Федосье Ивановне Зыковой, Ирине Ивановне Угрюмовой, Катерине Никитичне Бакастовой. В 1806 году сельцо Семиново в 9 дворов с 29 мужчинами и 21 женщиной в собственности вдовы капитанши Аграфены Яковлевны Хрипуновой, вдовы вахмистрши Ирины Ивановны Угрюмовой, лейтенанта Степана Федоровича Зыкова. Крестьяне в деревне "зажитка средственного". В 1887 году селение в составе Паскинской волости Корчевского уезда, в это время оно носит название д. Новое Семеново, стоит на возвышенности. В деревне один посад, 4 колодца, пруд, 5 дворов с 15 мужчинами и 15 женщинами. Дети учились в с. Николо-Неверьево. Промыслы: один пастух, один изготавливает на продажу грабли. В 1906 году в деревне 4 двора с 22 мужчинами и 18 женщинами.

Д. Ново-Ивановское (Тушаково). См. д. Тушаково.

Д. Ново-Ивановское. См. д. Ивановское Новое.

Д. Ново-Никитское (Чура). См. Никитское Новое.

Сельцо Ново-Ольгинское. Ныне нет.

Упомянуется в документах с 1887 года. Входило в Ларцевскую волость Корчевского уезда, принадлежало мещанину В.Д. Молчанову, расположено было при речке Кревке. На указанный год хозяйство только еще начало создаваться, засеяно всего одно поле под рожью.

Сельцо Новоселье. См. сельцо Малое Новоселье.

Д. Новоселье Малое (Никитино). См. М. Новоселье.

Д. Новоселки. Ныне нет. Затоплена.

В 1795 году вместе с селом Медведицким и другими деревнями принадлежала князю Сергею Михайловичу Голицину и насчитывала 13 дворов с 38 мужчинами и 39 женщинами. В 1851 году деревня у коллежского секретаря Ивана Ивановича Сумарокова и насчитывает 20 дворов с 73 мужчинами и 85 женщинами. В 1894 году селение в составе Медведицкой волости Кашиинского уезда, стояло на возвышенном ровном месте на реке Волге, деревню и поле в паводок заливало водой. В 1861 и 1879 годах были переделы земли. Промысел сапожный. В деревне две кузницы. Дети учились в селе Медведицком.

Сельцо Ново-Тазиково. Ныне нет.

В 1780-х и 1806 годах сельца не было. Земля, на которой оно было выстроено, принадлежала владельцам сельца Тазиково (см.). В 1887 году сельцо в составе Горницкой волости Корчевского уезда, принадлежало мещанину Е. Д. Волкову. При сельце была кузница. Разные угодья сдавались в аренду. Пашню обрабатывали наемными рабочими за 18 рублей в год. Лес разрабатывали на дрова. При сельце Ново-Тазиково была усадьба мещанина Е. Н. Куликова.

Д. Норбужье. Неклюдовский сельский округ.

В 1628 году в Большой слободе Задубровской Кашинского уезда была пустошь Нурбожей помещика Исаия Васильевича Беклемишева. В конце 18-начале 19 веков деревня в составе Кашинского уезда и находится в собственности Коллегии экономии как бывшая собственность Ширинского монастыря. По 5-й ревизии в деревне 6 дворов с 44 мужчинами и 40 женщинами. В 1858 году находим деревню в составе Дубровской волости Корчевского уезда, в ней 80 ревизских душ государственных крестьян. В 1887 году селение в составе Суворовской волости Корчевского уезда, стоит на берегу реки Медведицы, при безымянном ручье, в деревне две улицы в два посада, 19 колодцев, пруд, ветряная мельница, 37 дворов с 97 мужчинами и 120 женщинами. Дети учились в д. Ново-Ивановское. Промысел плотничий.

Д. Носавино. Ныне нет.

В 1628 году в Быковской вотчине кашинского Сретенского монастыря была пустошь Носавино. В 1780-х и 1806 годах деревня в ведении Коллегии экономии и насчитывает соответственно 9 дворов с 11 мужчинами и 12 женщинами и 5 дворов с 20 мужчинами и 19 женщинами. В 1851 году деревня Носавино (Носовинка) в 5 дворов с 20 мужчинами и 19 женщинами у Ведомства Государственных имуществ. В 1858 году селение в составе Дубровской волости Корчевского уезда и насчитывает 12 ревизских душ. В 1887 году селение в составе Красновской волости Корчевского уезда, стоит на равнине близ реки Рудомежи. В деревне один посад, 4 колодца, пруд, 5 дворов с 15 мужчинами и 20 женщинами. Дети учились в селе Быкове. Промысел красильный. В 1857 году две семьи выселились в одну из южных губерний.

Д. Носково. Стоянецовский сельский округ.

В 1628 году деревня Носково находилась в Большой слободе Задубровской Кашинского уезда в Стоянецовской вотчине патриарха Филарета, в ней было 4 двора с 2 крестьянами и 2 бобылями. В 1780-х годах селение в ведении Коллегии экономии как бывшая собственность Синодального ведомства, в нем 15 дворов с 22 мужчинами и 21 женщиной. В 1851 году деревня у Ведомства Государственных имуществ и насчитывает 16 дворов с 82 мужчинами и 79 женщинами. В 1887 году селение в составе Стоянецовской волости Корчевского уезда, стоит на равнине. В деревне два посада, 26 колодцев, пруд, 33 двора с 85 мужчинами и 103 женщинами. В 1887 году пало более половины овец. Дети учились в селе Стоянцы. Отхожие плотники.

Д. Нутрома. Титовский сельский округ.

Входила в Кимрскую вотчину (см.). В 1635 году насчитывала 6 дворов с 16 крестьянами и 7 бобылями. В 1851 году 36 дворов с 94 мужчинами и 117

женщинами. В 1891 году стояла на высоком месте недалеко от реки Волги. Дети учились в школе погоста Иоанна Предтечи. Промыслы сапожный и башмачный. В 1888 году градом побил рожь.

Д. Обидово. Ныне нет.

В 1628 году д. Обидово на пруде входила в Ильинскую вотчину старицы Ирины Ивановны Мстиславской и насчитывала 2 двора с 2 крестьянами и 1 бобылем. В 1645 году деревня вместе с селом Ильинским из дворцового владения перешла в собственность московского Архангельского собора. В 1678 году деревня числилась за дьяконом этого собора Микитой Прокофьевым и насчитывала 3 двора. В 1780-х и 1806 годах деревня находилась в ведении Коллегии экономии и насчитывала соответственно 6 дворов с 18 мужчинами и 21 женщиной и 2 двора с 10 мужчинами и 11 женщинами. В 1851 году деревня у Ведомства Государственных имуществ, в ней 4 двора с 8 мужчинами и 5 женщинами. В 1887 году селение в составе Ильинской волости Корчевского уезда, стоит на ровном месте. В деревне два колодца, пруд, 2 двора с 4 мужчинами и 8 женщинами. Дети учатся в селе Ильинском. Отхожие сапожники.

Д. Овсеьево. Горицкий сельский округ.

В 1628 году деревня Овсеьево на пруде в 5 дворов с 3 крестьянами и 2 бобылями входила в Горицкую вотчину патриарха Филарета. В 1678 году в вотчине патриарха Иоакима упоминается деревня Евсеево в 5 дворов. В 1780-х годах деревня Авсеево в 13 дворов с 30 мужчинами и 49 женщинами числится за Анной Яковлевной Олсуфьевой и детьми ее Матвеем и Анной. В 1806 году д. Авсеево в 14 дворов с 42 мужчинами и 44 женщинами у действительного статского советника Матвея Васильевича Олсуфьева. В 1851 году владельцем был Александр Матвеевич Олсуфьев, в деревне 13 дворов с 63 мужчинами и 60 женщинами. В 1887 году деревня входит в состав Горицкой волости Корчевского уезда, стоит на равнине, при безымянном ручье. В деревне два посада, 10 колодцев, пруд, 18 дворов с 46 мужчинами и 57 женщинами. Дети учились в селе Горицы. Синильщики.

Д. Овсянниково. Ныне нет.

Данное название встречается с 1805 года, до этого деревня называлась Малая Дубровка, так как ее основали крестьяне, выселившиеся из деревни Дуброво. В деревне Овсянниково была "казенная расправа", где судили и наказывали виновных крестьян Ведомства Государственных имуществ. В 1858 году деревня входила в состав Дубровской волости Корчевского уезда, в 1861 году в состав Спиrowsкой волости того же уезда. В 1878 году в деревне было 32 двора. В 1887 году деревня входила в состав Яковлевской волости Корчевского уезда, стояла на равнине, имела один посад, 15 дворов с 44 мужчинами и 49 женщинами. Дети учились в селе Печетове. Промысел - плотники.

Д. Овсянниково. Ныне Талдомский район.

В 1635 году входила в Кимрскую вотчину, насчитывала 1 двор с 1 мужчиною. В 1888 году прихода с. Белое, расположена на возвышенности. Промысел - сапожный. Дети учатся в Титовском земском училище. 31 двор, 70 мужчин и 79 женщин.

Д. Огрызково Большое. См. д. Большое Огрызково.

Д. Огрызково Малое. См. д. Малое Огрызково.

Поселок Одинцово. Ныне д. Одинцово Паскинского сельского округа.

В 1628 году в Большой слободе Задубровской Кашинского уезда в поместье кашинца Семена Федоровича Воробьева была пустошь Одинцово. В 1775 году в собственности полковницы Марии Петровны Шишковой было сельцо Одинцово. В 1780-х годах сельцо без крестьянских дворов в собственности капитана Ивана Васильевича Воробьева, в 1806 году сельцо в 1 двор с 3 мужчинами и 3 женщинами у капитана Николая Ивановича Воробьева. В 1848 году сельцо размежевано на 4 участка: 1 часть у подпоручика Александра Ивановича Воробьева (1 двор с 8 мужчинами и 6 женщинами); 2 часть у малолетних детей штаб-ротмистра Григория Терентьевича Шугурова; 3 часть у штаб-ротмистрши Ольги Ивановны Шугуровой; 4 часть у поручика Дмитрия Ивановича Максимова. Собственно поселок образовался из переселенцев разных деревень Паскинской волости. В 1880 году всю землю у помещика Воробьева купил крестьянин д. Матвеевки Трофим Гурьянов за 9880 рублей. В том же году им была перепродана часть земли крестьянину д. Выголово Дмитрию Михайлову, в 1882 году часть земли продана крестьянам села Николо-Неверьева Федору Дмитриеву и Петру Федорову. В 1883 году крестьянину д. Вороново Ивану Григорьевичу Носкову и в 1885 году крестьянину с. Николо-Неверьева Дмитрию Степанову.

С. Окатово. Ныне нет.

В 1628 году в Большой слободе Задубровской Кашинского уезда в вотчине сытника Ивана Алексеевича Мельникова, "что дана его отцу за Московское осадное сидение", была д. Окатово, стоявшая на левом берегу реки Малой Пудицы. В ней был "двор вотчинников", 2 двора с 4 бобылями и один пустой двор беглого крестьянина. На правом берегу реки на территории Пудицкого стана Кашинского уезда стоял погост Успенский, на нем каменная церковь Успения Пречистой Богородицы и деревянная теплая церковь Николы Чудотворца, дворы попа, дьячка, келья просвирницы, место пономарское пустое. В 1678 году на погосте церковь Успения Пречистой Богородицы, двор попа, двор пономаря и один бобыльский двор. Деревянная церковь Николы Чудотворца упоминается и в 1806 году. В 1851 году селение называлось село Окатово Устье тож. В 1887 году село входит в Суворовскую волость Корчевского уезда, стоит на пригорке у реки, в селе каменная церковь 1794 года с 2 престолами Успения Пресвятой Богородицы и Казанской Божьей Матери. На левом берегу М. Пудицы, по всей вероятности, там, где в начале 17 века была деревня Окатово, располагалось сельцо Окатово. В 1780-х годах оно принадлежало Петру Петровичу Мельсину и насчитывало 3 двора с 9 мужчинами и 8 женщинами. В 1806 году оно было за прапорщиком Адамом Петровичем Мельсиным и насчитывало 4 двора с 12 мужчинами и 9 женщинами. В 1851 году сельцо Окатово в 1 двор с 8 мужчинами и 3 женщинами в собственности Дмитрия Васильевича Перхурова. В 1887 году сельцо принадлежало мещанину С. А. Волкову, земля продана крестьянину села Кимры И. Л. Тюльневу и дворянке Ю.А. Дядьковой.

Д. Окоемово. Ныне д. Окаемово Ильинского сельского округа.

В 1780-х годах сельцо Окаемово в 5 дворов с 7 мужчинами и 9 женщинами находилось в собственности Семена Никифоровича Шишкова, Прасковьи Яковлевны Иевлевой, Акулины Никитичны Иевлевой и дочери ее девицы Александры Ивановны. В 1806 году сельцо у премьер-майора Ардальона Семеновича Шишкова, в сельце 2 двора с 7 мужчинами и 9 женщинами, господский дом и сад уже не существуют. В 1851 году у сельца несколько владельцев: поручик Дмитрий Васильевич Перхуров имел 4 двора с 14 мужчинами и 12 женщинами, полковница Софья Петровна Ладыженская имела 2 двора с 11 мужчинами и 14 женщинами, генерал-майорша Надежда Алексеевна Шутская – 1 двор с 5 мужчинами и 4 женщинами, отставной студент Шишков – 1 двор с 1 женщиной и 3 женщинами. В 1887 году деревня Окоемово входила в состав Суворовской волости Корчевского уезда. Стояла на слегка возвышенной равнине, на речке Лужменке, состояла из трех частей, имела один посад, 2 колоды, 19 дворов с 48 мужчинами и 31 женщиной. Дети учились в д. Суворово.

Д. Окулово. Ныне д. Акулово. Федоровский сельский округ.

В 1628 году в Дубенском стане Кашинского уезда в Губин - Угольской вотчине старицкого Успенского монастыря была деревня Окулово, в ней было 2 крестьянских и 1 бобыльский двор. В 1678 году 4 двора. В 1780-х годах деревня находилась в ведении Коллегии экономии и насчитывала 12 дворов с 35 мужчинами и 40 женщинами. В 1851 году деревня у Ведомства Государственных имуществ. В 1887 году селение в составе Ларцевской волости Корчевского уезда, стояло на ровном месте, имело один посад, 18 колодцев, пруд. Дети учились в с. Губин-Угол. Промыслы – сапожники и башмачники.

Сельцо Ольгинское-Ново. См. сельцо Ново – Ольгинское.

Хутор Ольховец. Ныне нет.

В 1887 году находился в составе Горицкой волости Корчевского уезда принадлежал дворянину П. В. Зиновьеву.

Д. Омутня. Ныне хутор Омутня Федоровского сельского округа.

В 1628 году д. Омутня на Волге являлась вотчиной Ивана Гавриловича Хлопова, получившего ее в приданое от тестя Микиты Юсупова. В ней было 4 крестьянских двора с 10 мужчинами и 3 бобыльских двора с 7 мужчинами. Находилась деревня на территории Дубенского стана Кашинского уезда. Переписная книга Кашинского уезда 1678 года числит деревню Омутня в 10 дворов и деревню Малая Омутенка в 3 двора за Дмитрием Ивановичем Хлоповым. В 1780-х годах в деревне 37 дворов с 96 мужчинами и 90 женщинами, принадлежит она Родиону Алексеевичу Быкову, часть Алексея Ивановича Хлопова перешла в казенное ведомство. В 1806 году деревня у бригадира Федора Леонтьевича Харибанова. В 1851 году деревня Омутня, "что ныне сельцо Омутня", в 37 дворов с 94 мужчинами принадлежала полковнице баронессе Варваре Николаевне Энгельгард, ей же селение принадлежало и в 1864 году. В 1887 году деревня в составе Ларцевской волости Корчевского уезда, расположена близ реки Волги. В деревне два скученных посада, 4 колоды, 35 дворов с 92 мужчинами и 103 женщинами. Дети учились в деревне Сашиково в земской школе, за врачебной помощью обращались в Корчеву. Промыслы:

сапожники и лавочники в отходе. В 1887 году при деревне, на левом берегу Волги, при речке Ухминке (Омутенке) расположено было сельцо Омутня, принадлежавшее потомственному почетному гражданину А. Н. Шевалдышеву, в хозяйстве было 1107 десятин удобной земли, использовался восьмипольный севооборот, имелся молочный скот, который обслуживали 5 человек работников, продукты от скотного двора сбывались в Москве, имелся обширный огород, кроме обычных культур разводили кукурузу, дыни и арбузы.

Д. Осифьево. Ныне нет.

В 1780-х годах деревня находилась в ведении Коллегии экономии как бывшая собственность Тверского архиерея и насчитывала 8 дворов с 18 мужчинами и 19 женщинами, в 1851 годах деревня у Ведомства Государственных имуществ, в ней 6 дворов с 34 мужчинами и 29 женщинами. В 1887 году деревня находилась в составе Кимрской волости Корчевского уезда, стояла на ровном месте, недалеко от Волги, на ручье Каюровском. В деревне два посада, 7 колодцев, пруд, 20 дворов с 39 мужчинами и 49 женщинами. Дети обучались в с. Каюрове. За медицинской помощью обращались в с. Кимры. Местные и отхожие сапожники.

Д. Остратово. Ныне нет. В 1980 году находилась на территории Неклюдовского сельского совета.

Входила в Кимрскую вотчину (см.). В 1635 году в деревне 4 двора с 10 крестьянами и 5 бобылями. В 1780-х годах – 12 дворов с 36 мужчинами и 33 женщинами, в 1806 году 20 дворов с 53 мужчинами и 64 женщинами. В 1851 году – 46 дворов с 136 мужчинами и 177 женщинами. В 1887 году селение в составе Кимрской волости Корчевского уезда, стоит на ровном месте, недалеко от рек Медведицы и Малой Пудицы. В деревне два скученных посада, 40 колодцев, 79 дворов с 181 мужчиною и 207 женщинами, школа грамотности, мелочная и винная лавки, два домохозяина торгуют мелочами из сундуков, две сапожные мастерские. Промысел сапожный. При деревне мельница, в 1861 году в связи с крестьянской реформой шел спор об этой мельнице. Крестьяне села Кимры желали получить эту мельницу в собственность сельского общества, власти хотели забрать ее в казну. В 1887 году мельница числится за Ведомством Государственных имуществ.

Д. Острилово. Неклюдовский сельский округ.

В 1780-х и 1806 годах деревня Острилово находилась в собственности Федора Семеновича Кисловского и насчитывала соответственно 3 двора с 15 мужчинами и 17 женщинами и 6 дворов с 19 мужчинами и 23 женщинами. В 1851 году деревня в 6 дворов с 20 мужчинами и 10 женщинами у Александра Федоровича Кисловского. Надел крестьяне получают в 1868 году от кашинского помещика гвардии поручика Павла Александровича Кисловского. В 1887 году селение в составе Суворовской волости Корчевского уезда, стоит на ровном низменном месте. В деревне один посад, 11 колодцев, 3 пруда, 13 дворов с 38 мужчинами и 43 женщинами. Промысел плотничий. Три семьи занимаются дублением овчин. Дети учатся в церковноприходской школе в 7 верстах. Местная легенда о возникновении деревни говорит, что барин Башиловский четырех мужиков с семьями поселил в лесу для его охраны.

Д. Остров. Центральный сельский округ.

В 1628 году половина деревни Остров на Волге, входившей в Белгородский стан Кашинского уезда, принадлежала Федору Ратаеву сыну Корсакову. В 1635 году д. Остров являлась поместьем вдовы Прасковьи Корсаковой. В 1670 году сельцо Остров в Кашинском уезде получил думный дьяк Герасим Семенович Дохтуров. В 1780-х годах д. Остров в 18 дворов с 30 мужчинами и 32 женщинами у Петра Петровича Дохтурова (дяди героя Отечественной войны 1812 года Дмитрия Сергеевича Дохтурова). В 1806 году деревня у гвардии прапорщицы Василисы Соломоновны Дохтуровой, муж которой Михаил Петрович был сыном вышеназванного Петра Петровича Дохтурова. В 1851 году деревня у генерал-лейтенанта Николая Михайловича Дохтурова, в ней 22 двора с 74 мужчинами и 64 женщинами. В 1887 году селение в составе Кимрской волости Корчевского уезда, стоит на пригорке, недалеко от Волги. В деревне два посада, 10 колодцев, 45 дворов с 113 мужчинами и 114 женщинами. Дети не учились, т. к. школы были далеко. Местные и отхожие сапожники, отходят в Москву и в Калязинский уезд, один отхожий кузнец и несколько рабочих на кимрском кожевенном заводе.

Д. Отрасловья (Трославля). Ныне Отрословля Паскинского сельского округа.

В 1780-х годах деревня в 3 двора с 5 мужчинами и 7 женщинами принадлежала Епифану Гавриловичу, Ивану Васильевичу и Прасковье Андреевне Воробьевым. В 1806 году деревня у капитан-лейтенантши Катерины Яковлевны Воробьевой и поручиц: Марьи Епифановны Варлаамовой. В деревне 4 двора с 8 мужчинами и 10 женщинами. К 1851 году д. Отрословья вымежевана из дачи сельца Глухина и отошла к поручице Настасьи Григорьевне Головачевой. В 1887 году селение в составе Паскинской волости Корчевского уезда, расположено в низине, близ ручья Коприловского. В деревне один посад, 2 колодца, 6 дворов с 14 мужчинами и 13 женщинами. Дети учились в селе Покровском. Промысел сапожный.

Погост Отрубнево (Пухлимо). См. сельцо Отрубнево.

Погост Никольский на речке Пухлемке упоминается в писцовой книге Кашинского уезда 1628 года. На погосте деревянная церковь Николая Чудотворца с приделом Великомученицы Параскевы, двор попа, двор дьячка, двор пономаря. В 1780-х годах в селе Пухлимо нет дворов священнослужителей. В 1806 году деревянная церковь уничтожена, причт причислен в с. Петровское Никольское тож. В 1851 году селение уже не называлось погостом, а деревней Пухлема. В 1887 году погост носит название Пухлимо-Отрубнево (Никольское), находится в составе Ильинской волости, стоит на речке Пухлемке (Шибловке). На погосте три хозяйства священнослужителей. Церковь каменная 1825 года имеет три престола: Святого Николая, Святых апостолов Петра и Павла, мученицы Параскевы.

Сельцо Отрубнево. Ныне д. Отрубнево Центрального сельского округа.

В 1628 году на территории Пудицкого стана Кашинского уезда в вотчине дьяка Максима Куликова, купленной им у трубника Михаила Корнильева сына Феклина, была деревня Отрубнево на речке Пухлемке, в ней был двор

вотчинников” и два двора с 1 крестьянином и 2 бобылями. В 1780-х годах деревня в 18 дворов с 57 мужчинами и 58 женщинами находилась в собственности Анны Ивановны Волконской. В 1806 году сельцо у секунд-майора князя Петра Николаевича Волконского, в то время селение именовали село Петровское – Никольское Отрубнево тож, в нем был господский двухэтажный деревянный дом на каменном фундаменте, с каменными и деревянными службами, сад с вишневыми и грушевыми деревьями, 5 дворов с 31 мужчиной и 29 женщинами. В 1847 году село с деревнями Папино и Бунегино были размежеваны на 5 участков. Собственно село Отрубнево было разделено на 3 участка: 1 – часть села Никольского Отрубнева тож в 1 двор с 2 мужчинами и 7 женщинами из дворян девицы Елены Захаровны Воейковой; 2 - часть земель села Никольского Отрубнева тож и д. Папино из дворян девиц Елены Захаровны, Екатерины Захаровны и Марьи Захаровны Воейковых; 4 - часть села Никольского Отрубнева тож девицы Марьи Захаровны Воейковой. В 1887 году сельцо в составе Ильинской волости Корчевского уезда, принадлежало дворянке В. В. Шапошниковой, стояло на ровном месте, при речке Пухлемке и ручье Черном. На данный год хозяйство находилось на стадии восстановления. Трехполье, инвентарь простой, имелась веялка. Покосы плохие, сдавались в аренду.

Д. Ошитково. Быковский сельский округ.

В 1628 году в Середенском стане Кашинского уезда в Горицкой вотчине патриарха Филарета была пустошь Ошитково на пруде. В 1678 году в Горицкой вотчине патриарха Иоакима была деревня Ошитково в 2 двора. В 1780-х годах деревня в собственности Павла Матвеевича Олсуфьева, в ней 3 двора с 17 мужчинами и 20 женщинами. В 1806 году деревня в 7 дворов с 25 мужчинами и 23 женщинами у статского советника и кавалера Александра Ивановича Чашникова. В 1845 году владельцем был Владимир Иванович Чашников, в 1851 году Александра Ивановна Чашникова, в деревне 9 дворов с 37 мужчинами и 44 женщинами. В 1887 году деревня в составе Горицкой волости Корчевского уезда, стоит в низине. В деревне один посад, 8 колодцев, пруд, 9 дворов с 35 мужчинами и 37 женщинами. Дети учились в земской школе с. Русилова. Промыслы – синильщики.

Д. Павлово. Ныне нет.

В 1628 году на территории Большой слободы Задубровской Кашинского уезда существовала деревня Павлово, находившаяся в собственности вдовы Петра Назимова Настасьи и детей ее Максима и Петра. В деревне были дворы вотчинника и приказчика, 4 крестьянских и 1 бобыльский двор. В 1780-х годах сельцо у Виктора Яковлевича Назимова, в нем 3 двора с 10 мужчинами и 9 женщинами, деревянный господский дом. В 1806 году сельцо является общим нераздельным владением премьер-майора Федора, гвардии сержанта Павла и девиц Натальи и Марфы детей Виктора Назимова, в сельце одноэтажный деревянный господский дом со службами, 5 дворов с 20 мужчинами и 27 женщинами. В 1844 году крестьяне выкупили свою землю и получили статус вольных хлебопашцев. В 1851 году в деревне Павлово 6 дворов с 20 мужчинами и 19 женщинами. В 1858 году в деревне проживают на собственных землях 19

государственных крестьян, деревня входит в Овсянниковское сельское общество Дубровской волости Корчевского уезда. В 1887 году селение в составе Паскинской волости Корчевского уезда, стоит на ровном месте, недалеко от реки Большой Пулицы. В деревне два посада, 4 колодца, 3 пруда, 11 дворов с 24 мужчинами и 27 женщинами. Дети учились в селе Николо-Неверьево. Промыслы: местные и отхожие красильщики, плотники, слесарь и гармонщик.

Д. Пансково. Ныне д. Паньсково Горицкого сельского округа.

В 1780-х годах д. Панская в 21 двор с 65 мужчинами и 60 женщинами принадлежала Анне Яковлевне Олсуфьевой и детям ее Матвею и Анне. В 1806 году владельцем деревни Пансково был действительный статский советник Матвей Васильевич Олсуфьев, в деревне было 18 дворов с 74 мужчинами и 60 женщинами. В 1851 году владельцем назван полковник Александр Матвеевич Олсуфьев, в деревне 19 дворов с 72 мужчинами и 87 женщинами. В 1887 году селение в составе Горицкой волости Корчевского уезда, стоит на равнине, имеет два посада, 18 колодцев, 8 прудов, 28 дворов с 72 мужчинами и 87 женщинами, кузницу. Дети обучались у себя на дому. Промыслы: пастухи и синильщики.

Д. Пантелеево. Стоянецовский сельский округ.

В 1780-х и 1806 годах селение числилось в ведении Коллегии экономики как бывшая собственность Синодального ведомства и насчитывала соответственно 6 дворов с 18 мужчинами и 30 женщинами и 14 дворов с 47 мужчинами и 69 женщинами. В 1851 году в деревне 16 дворов с 87 мужчинами и 88 женщинами. В 1887 году селение в составе Стоянецовской волости Корчевского уезда, стоит на равнине. В деревне два посада, 26 колодцев, пруд, 31 двор с 75 мужчинами и 85 женщинами, ветряная мельница, кузница и две маслобойки. Дети учились в селе Стоянцы. Отхожие плотники.

Д. Папино. Центральный сельский округ.

В 1780-х годах деревня Папино принадлежала Анне Ивановне Волконской, в ней было 15 дворов с 37 мужчинами и 39 женщинами. В 1806 году деревня в 20 дворов с 40 мужчинами и 60 женщинами у князя Петра Николаевича Волконского. В 1851 году у девиц Марии Захаровны, Елены Захаровны и Екатерины Захаровны Воейковых, в деревне 13 дворов с 48 мужчинами и 51 женщиной. Несколько позднее владелицами были Анна Захаровна Сорохтина и девица Елена Захаровна Воейкова. В 1887 году селение в составе Ильинской волости Корчевского уезда, стоит на речке Пухлемке недалеко от впадения в нее ручьев Шибаловки и Черного. В деревне два посада, 8 колодцев, 42 двора с 124 мужчинами и 134 женщинами, мелочная лавка, кузница, 6 сапожных и одно башмачное заведение. Промысел – отхожие сапожники.

Д. Паскино. Паскинский сельский округ.

В 1678 г. д. Паскино в 7 дворов у Михаила Петровича Назимова. В 1780-х годах деревня Паскино в 10 дворов с 17 мужчинами и 19 женщинами принадлежала Ивану Матвеевичу Вельяминову - Зернову, в 1806 году имела 1 двор с 1 женщиной и 3 женщинами и принадлежала поручику Александру Афанасьевичу Малову. В 1851 году деревня в общем владении титулярного советника Баклановского – 2 двора с 8 мужчинами и 11 женщинами, малолетнего Виктора Баклановского, корчевских купцов и мещан – 2 двора.

ольноотпущенных крестьян, записанных в мещане, - 4 двора. В 1887 году деревня находится в составе Паскинской волости Корчевского уезда, стоит на реке Большой Пудице, имеет два посада, 9 колодцев, 8 дворов с 23 мужчинами и 30 женщинами. В деревне земская народная школа, трактир, 2 винные лавки, 2 чайные и 5 мелочных лавок. Селение расположено на старинном торговом тракте из Твери в Кашин, является торговым центром для местных деревень. Один домохозяин имеет лошадей и промышляет ямщиной. Надельных крестьян только двое, остальные собственники из крестьян и мещан. При деревне Паскино находится поселок Паскино, стоящий на купленной земле. При поселке ветряная мельница, круподерня и мелочная лавка.

Д. Пекуново. Федоровский сельский округ.

В 1780-х годах деревня Пикуново в собственности Авдотьи Ивановны Татищевой, в деревне 16 дворов с 43 мужчинами и 41 женщиной. В 1806 году деревня в 16 дворов с 63 мужчинами и 53 женщинами у Ростислава Евграфовича Татищева. В 1851 году в деревне 17 дворов с 47 мужчинами и 57 женщинами у надворной советницы Софьи Дмитриевны Татищевой. В 1887 году селение находится в составе Ларцевской волости Корчевского уезда, стоит на небольшой возвышенности недалеко от Волги и речки Карпихи, пересыхающей летом. В селении один посад, другой лишь начинают застраивать, 9 колодцев, 42 двора с 102 мужчинами и 117 женщинами, чайная лавка, две кузницы. Промыслы – сапожный и плотничий. На июль 1917 года владельцами имения числились К. А. Селезнев, М.Я. Малышева и А. А. Федорина. При деревне было сельцо Пекуново. В 1887 году оно было в собственности дворянина И. Н. Мамонтова. В хозяйстве был скот местной породы: 23 головы крупного рогатого и 47 мелкого скота. Молочные продукты расходились в собственном хозяйстве. Инвентарь: плуги, железные бороны, сенокосилка, жнея, конные грабли, сеялка. Лес продается небольшими участками на сруб. В хозяйстве паровая мельница и водяная о двух поставах. В сельце чайная и бакалейные лавки (другая в Кимрах), пекарня, кузница, слесарня, столярная, колесная и бондарная мастерские. Последним владельцем сельца Пекунова был Мамонтов Михаил Иванович.

Д. Пелагеинская. Ныне д. Пелагеинское Приволжского сельского округа.

В 1628 году половина пустоши Пелагеинской находилась в поместье кашинца Миней Яковлевича Шокурова, другая половина пустоши была у вдовы Офимьи Слепцовой с детьми и представляла из себя “мужа ее прожиточное имение”. Находилась пустошь на территории Белгородского стана Кашинского уезда. Материалы Генерального межевания 1780-х годов числят деревню за Екатериной Григорьевной Расульской, Яковом Алексеевичем Сысеевым и Федором Алексеевичем Мезенцевым. В деревне 6 дворов с 13 мужчинами и 14 женщинами. В 1844 году 1 часть деревни (только земля) у титулярного советника Николая Крыжова, 2 часть у штаб-ротмистрши Анны Сарачинской (7 дворов с 20 мужчинами и 26 женщинами), 3 часть у подпоручицы Веры Бакастовой (4 двора с 11 мужчинами и 11 женщинами). Промысел сапожный, отходят в Москву и шьют дома. В 1890 году селение в составе Калязинского уезда Белгородской волости, стоит на реке Хотче, состоит из двух частей. Дети учились в селе Белый Городок. Промысел сапожный, зимой

извоз. У одного крестьянина маслобойка, приводится в движение лошадьми. В 1920 году бывшей владелицей числится Пепинская.

Сельцо Перекладово. Ныне нет.

В 1628 году деревня Перекладово принадлежало Мавре вдове Аверкия Вотоллина. В деревне был помещичий двор, 2 двора с 1 крестьянином и 2 бобылями. Находилась деревня на территории Большой слободы Задубровской Кашинского уезда. В 1780-х годах сельцо в 6 дворов с 22 мужчинами и 24 женщинами в собственности Анны Васильевны Тевешовой и Катерины Васильевны Потопчиной. В 1806 году в сельце 1 двор с 4 мужчинами и 6 женщинами и одноэтажный деревянный господский дом, владелицей названа поручица Катерина Васильевна Разуваева. В 1851 году сельцо принадлежит Александре Ивановне Голубецкой. В 1893 году сельцо в составе Суворовской волости Корчевского уезда, стоит на реке Пудице, принадлежит дворянину Н.М. Перхурову. В хозяйстве четырехполье, инвентарь простой, имеется вепля, скотный двор на 25 дойных коров, при скотном дворе скотник и скотница, от коров получают по 12 ведер в день, молочные продукты сбывают в разных местах, масло русское по 6 – 12 рублей за пуд, творог по 35 копеек ведро. Рабочие обходятся до 50 рублей в год. В 1884 году полный неурожай, в 1886 году был падеж скота.

Д. Перекладово (Текутьево). Ныне хутор Перекладово. Неклюдовский сельский округ.

В 1628 году деревня Текутьево в 6 дворов с 6 крестьянами и 2 бобылями и 1 пустым двором принадлежала князю Микифору Ивановичу Белосельскому на правах поместья. Находилась деревня на территории Большой слободы Задубровской Кашинского уезда. В 1678 г. половина д. Текутьево у стольника князя Ивана Никифоровича Большого Белосельского, другая половина у князя Ивана Никифоровича Меньшого Белосельского. В 1780-х годах селение называется сельцо Текутьево, принадлежит оно Марку Ивановичу Дерюшкину и насчитывает 9 дворов с 50 мужчинами и 60 женщинами. В 1806 году сельцо находится в общем владении капитана Павла, поручика Петра и девиц Александры и Катерины детей Якова Дерюшкина. В сельце 14 дворов с 61 мужчиною и 58 женщинами. В 1887 году деревня в составе Суворовской волости Корчевского уезда, стоит на ровном месте при реке Малой Пудице. В деревне 2 посада, 4 колодца, 30 дворов с 72 мужчинами и 88 женщинами, кузница. Дети учились в деревне Тушаково. Промыслы — сапожники и плотники.

Д. Пески. Ныне нет.

В 1678 г. в Большой слободе Задубровской была д. Пески, принадлежавшая стольнику Ивану Дмитриевичу Булгакову. В рукописи Ивана Казанского "Описание прихода села Печетова" деревня Пески упоминается как деревня несуществующая, расформированная графом Павлом Васильевичем Голенищевым-Кутузовым в 1822 году. Жители ее были расселены по другим деревням. И.Казанский по приходно-расходной книге 1754 года называет ее владельцами действительного тайного советника Розанова Ивана Гавриловича и вдове полковницу Пелагею Матвеевну Булгакову. Этих же владельцев называют материалы Генерального межевания 1780-х годов, только здесь

Розанов назван Резановым.

В это время сельцо Ильино с д. Пески вместе насчитывали 8 дворов с 19 мужчинами и 21 женщиной. Затем деревня отошла бригадиру А.И. Головачеву. В 1806 году часть деревни Пески в 1 двор с 1 мужчиной и 3 женщинами находилась в собственности поручицы Александры Афанасьевны Маловой, 4 двора с 14 мужчинами и 24 женщинами принадлежали коллежскому асессору Филиппу Алексеевичу Головачеву. По местной легенде, записанной И. Казанским, именно этот Головачев и проиграл деревню Пески графу Голенищеву-Кутузову. Находилась деревня между селениями Ильино и Береслоалево. В конце 19 века - это Яковлевская волость Корчевского уезда.

Д. Пестово (Фелькино). Ныне д. Пестово. Кошкинский сельский округ.

В 1628 году пустошь Пестово числилась за Александром Прохоровичем Воейковым и входила в Большую слободку Задубровскую. В 1780-х годах деревня Фелькино в 3 двора с 9 мужчинами и 10 женщинами находилась в ведении Коллегии экономии как бывшая собственность Тверского архиерея. В 1851 году деревня у Ведомства Государственных имуществ, в ней 6 дворов с 21 мужчиной и 29 женщинами. В 1887 году селение в составе Стоянецкой волости Корчевского уезда, стоит на измененной равнине у реки Большой Пудицы. В деревне один посад, 8 дворов с 22 мужчинами и 26 женщинами, 7 колодцев, пруд, на улицах посажены деревья. Дети учились в Покровской школе. Промыслы – плотники и черноработные.

Д. Пестово. Ныне нет.

В 1923 году 4 домохозяйина из д. Биколово основали деревню Пестово Яковлевской волости.

Д. Петино. Ныне нет. В 1980 году находилась на территории Ильинского сельского округа.

В 1645 году вместе с селом Ильинским была пожалована московскому Архангельскому собору. В 1678 году носила название Пятино и ранее числилась за архангельским епископом Иоакимом, к этому году, по всей вероятности, умершему. В ней было 2 двора. В 1780-х и 1806-м годах деревня находилась в ведении Коллегии экономии и насчитывала соответственно 22 двора с 42 мужчинами и 43 женщинами и 12 дворов с 26 мужчинами и 26 женщинами. В 1851 году в деревне 12 дворов с 38 мужчинами и 53 женщинами. В 1887 году селение в составе Ильинской волости Корчевского уезда, стоит на равнине. В деревне два посада, 10 колодцев, пруд, 20 дворов с 48 мужчинами и 58 женщинами. Надельная земля вместе с д. Фешино. Промысел сапожный.

Д. Петлино (Ямки). Ныне нет. В 1980 году д.Ямки находилась на территории Ильинского сельского совета.

В 1628 году на территории Большой слободы Задубровской Кашиинского уезда была пустошь Петлино, принадлежащая кашинцу Ивану Казаринову сыну Шишкову. В 1780-х годах деревня Петлино принадлежала Анне Ивановне Стреновой и Акулине Николаевне Голостеновой, в деревне 2 двора с 5 мужчинами и 4 женщинами. В 1806 году владельцем назван штаб-ротмистр Дмитрий Алексеевич Давыдов, в деревне 3 двора. В 1851 году владельцами являлись генерал-лейтенант Головачев, малолетние господа Головачевы,

коллежский ассессор Александр Николаевич и подпоручик Дмитрий Николаевич Анненковы. В 1887 году селение в составе Ильинской волости Корчевского уезда, стоит в низине, недалеко от реки Малой Пудицы. В деревне один посад, 4 колодца, пруд, 6 дворов с 27 мужчинами и 26 женщинами. Дети учились в погосте Троицком. Отхожие сапожники.

Д. Петрилово. Ныне нет. В 1980 году находилась на территории Печетовского сельского совета.

В 1780-х и 1806 годах деревня находилась в ведении Коллегии экономии как бывшая собственность Калязинского монастыря и насчитывала соответственно 9 дворов с 22 мужчинами и 25 женщинами и 11 дворов с 11 мужчинами (количество женщин не указано). В 1851 году деревня у Ведомства Государственных имуществ, в ней 7 дворов с 37 мужчинами и 34 женщинами. В 1887 году селение в составе Яковлевской волости Корчевского уезда, стоит в низине, недалеко от реки Рудомежи, имеет один посад, 7 колодцев, пруд, 15 дворов с 46 мужчинами и 43 женщинами. Дети учились в селе Печетове. Красильщики, плотники.

Д. Петрово. Быковский сельский округ.

В 1780-х годах деревня в 13 дворов с 25 мужчинами и 25 женщинами в собственности Ивана Андреевича Ивина. В 1806 году в деревне 11 дворов с 45 мужчинами и 54 женщинами. Принадлежит она Алексею Андреевичу Жеребцову и полковнице Прасковье Степановне Угрениной. В 1851 году деревня общего владения коллежской советницы Дарьи Григорьевны Воейковой (8 дворов с 39 мужчинами и 38 женщинами), майора Алексея Федоровича Новикова (7 дворов с 22 мужчинами и 27 женщинами), девицы и писца Дробышевых (1 двор с 10 мужчинами и 6 женщинами). В 1887 году селение в составе Красновской волости Корчевского уезда, состоит из трех частей. Стоит на возвышенности, имеет один посад, 8 колодцев, 2 пруда, 23 двора с 64 мужчинами и 62 женщинами. Дети учились в селе Красном. Красильщики.

Д. Петрово. Ныне нет.

В 1780-х и 1806-м годах деревня находится в ведении Коллегии экономии как бывшая собственность Синодального ведомства. В 1780-х годах в ней было 23 двора с 68 мужчинами и 72 женщинами. В 1851 году в деревне 6 дворов с 22 мужчинами и 21 женщиной. В 1887 году селение в составе Стоянецкой волости Корчевского уезда, стоит на возвышенности, имеет один посад, засаженный деревьями, 8 колодцев, 2 пруда, 11 дворов с 24 мужчинами и 27 женщинами. Последний передел земли был в 1872 году после холерного года, когда много осталось запущенных наделов. Дети учились в стоянецкой школе. Местные горшечники и отхожие плотники.

Д. Петровское. Ныне нет.

Ранее 1851 года деревня не упоминается. Построена деревня Петровка на пустоши Якушовке, прежде принадлежавшей Гавриле Гавриловичу Олсуфьеву. В 1851 году деревня Петровка являлась общим владением Надежды Алексеевны Шуцкой, коллежской советницы Авдотьи Егоровны Есиповой и подпрочицы Степаниды Алексеевны Булатовой. В деревне было 3 двора с 7 мужчинами и 6 женщинами. В 1887 году деревня Петровское в составе Ильинской волости

Корчевского уезда, стоит на ровном месте на речке Пухлемке, имеет один посад, 4 колодца, 11 дворов с 19 мужчинами и 24 женщинами. Дети учатся в с. Отрубнево. Промысел сапожный.

С. Петровское. Ныне д. Петровское Паскинского сельского округа.

В 1628 году на территории Большой слободы Задубровской Кашинского уезда в поместье Петра Владимировича Мосальского была пустошь "что было сельцо" Петровское. В 1714 году владельцем был Федор Никитич Заборовский. В 1780-х годах – Катерина Федоровна Колычева (урожденная Заборовская), в селе было 9 дворов с 25 мужчинами и 28 женщинами. Стояло село на дороге из Твери в Кашин, в селе церковь Знамения Пречистой Богородицы, мельница. В 1806 году село являлось нераздельным владением ротмистра Андрея Сергеевича Боркова и девицы Катерины Васильевны Змиевой. В селе 3 двора с 18 мужчинами и 17 женщинами. В 1825 году 1 часть после смерти Боркова перешла к его жене Федосье Васильевне, во втором браке Лапшиной. 2 часть у племянника Змиевой Александра Дмитриевича Змиева, продавшего свою часть Лапшиной. В 1849 году после смерти Лапшиной по завещанию село перешло к подруге Лапшиной дворянке Левшиной, которая передала село своей дочери, вышедшей замуж за своего дальнего родственника Михаила Дмитриевича Левшина, который продал после 1861 года усадьбу и землю священнику с. Капшино Калязинского уезда Федору Федоровичу Колоколову. В 1851 году в с. Петровском 5 дворов с 34 мужчинами и 34 женщинами. В 1887 году селение в составе Паскинской волости Корчевского уезда. Стоит в низине на реке Большой Пудице. В селе один посад, 2 колодца, 11 дворов с 34 мужчинами и 34 женщинами. Дети учились в деревне Паскино. Местные и отхожие портные, плотники, сапожники и кожевники. В селе церковь Знаменская 1796 года каменная с одним престолом.

Д. Петухово. Стоянецовский сельский округ.

В 1628 году на территории Большой слободы Задубровской Кашинского уезда в Стоянецовской вотчине патриарха Филарета была д. Петухово в 3 двора с 2 крестьянами и 1 бобылем. В 1781 и 1806 годах деревня находится в ведении Коллегии экономии как бывшая собственность Синодального ведомства и насчитывает соответственно 3 двора с 9 мужчинами и 11 женщинами и 18 дворов с 69 мужчинами и 54 женщинами. В 1851 году деревня у Ведомства Государственных имуществ, в ней 33 двора с 137 мужчинами и 148 женщинами. В 1887 году селение в составе Стоянецовской волости Корчевского уезда, стоит на равнине. В деревне 50 колодцев, 3 пруда, две улицы, 49 дворов с 133 мужчинами и 151 женщиной, мелочная лавка, красильное заведение. Дети учились в селе Стоянцы. Отхожие плотники.

Д. Печетово (Гора). Печетовский сельский округ. См. сельцо Гора, погост Дмитровский в Печетовс.

В 1887 году появляется название «деревня Печетово». Входит она в Яковлевскую волость Корчевского уезда и насчитывает 15 дворов с 41 мужчиной и 48 женщинами.

Д. Пешково (Плешково). Центральный сельский округ.

Входила в Кимрскую вотчину. В 1635 году в деревне 2 двора с 4

крестьянами и 3 бобылями. В 1780-х годах – 9 дворов с 25 мужчинами и 27 женщинами. В 1806 году 14 дворов с 36 мужчинами и 44 женщинами, крестьяне были на оброке, платили 4 рубля 50 копеек в год. В 1851 году в деревне 13 дворов с 40 мужчинами и 62 женщинами. В 1887 году селение в составе Кимрской волости, стоит на большой дороге из Корчевы в Кашин, недалеко от Волги на гористом месте. В деревне один посад, 17 колодцев, пруд, 28 дворов с 52 мужчинами и 68 женщинами. Дети учились в селе Каюрове. За медицинской помощью обращались в кимрскую земскую больницу. Отхожие и местные сапожники.

Д. Пикарево. Ныне д. Пекарево Кошкинского сельского округа.

В 1780-х годах деревня Пикарево с селцом Вандышево и деревней Пограево вместе насчитывали 5 дворов с 13 мужчинами и 18 женщинами, принадлежали они Катерине Августовне Поляковой. В 1806 году деревня Пикарево в 11 дворов с 36 мужчинами и 40 женщинами была в собственности статского советника Ивана Прокофьяча Перского. В 1851 году в деревне 13 дворов с 60 мужчинами и 60 женщинами, часть деревни принадлежит коллежской советнице Марье Сергеевне Соковниковой, часть - вольным хлебопашцам. В 1887 году селение в составе Стоянецовской волости Корчевского уезда, стоит у реки Большой Пудицы. В деревне один посад, другой только еще начинал застраиваться, 21 колодец, 30 дворов с 96 мужчинами и 96 женщинами. Надельная земля выкуплена в 1819 году. Дети учились в погосте Покровском. Отхожие плотники, дворники, бондари, чернорабочие.

Д. Плоская (Бачунино). Ныне д. Плоское Приволжского сельского округа.

В 1628 году в Белгородском стане Кашинского уезда в вотчине Николая Чудотворца Клабукова монастыря была деревня Плоская. В 1678 году она числится за тем же монастырем, в ней 2 двора. В 1780-х годах деревня в ведении Коллегии экономии как бывшая собственность кашинского Клабукова монастыря. В 1851 году в деревне 25 дворов с 102 мужчинами и 100 женщинами. Стоит на правой стороне реки Печухны и речки Стрельных. Жители занимались сапожным мастерством, уходили на целый год на заработки в Петербург и Москву. В 1890 году д. Плоская (Бачунино) в составе Белгородской волости Калязинского уезда. Промысел сапожный в деревне земское училище.

Д. Плосково. Маловасилевский сельский округ.

В 1780-х годах деревня Плосково в 11 дворов с 25 мужчинами и 30 женщинами была в собственности Марии Петровны Шишковой. В 1806 году в деревне одноэтажный деревянный господский дом, 11 дворов с 24 мужчинами и 29 женщинами, принадлежала деревня коллежскому асессору Петру Ивановичу Шишкову. В 1844, 1851 годах деревня у мичманши Екатерины Петровны Максимовой, в деревне 12 дворов с 47 мужчинами и 46 женщинами. В 1887 году селение в составе Паскинской волости Корчевского уезда, стоит на скатистой возвышенности, на реке Малой Пудице. В деревне два посада, 15 колодцев, пруд, 25 дворов с 70 мужчинами и 66 женщинами. Дети учатся в селе Покровском в земской школе. Промысел сапожный.

Починок Подалихин.

В 1635 году входил в Кимрскую вотчину, находился на территории, в 19 веке входившей в Белгородскую волость, состоял из 1 двора с 5 крестьянами.

Д. Подмошье. Быковский сельский округ.

В 1628 году деревня Подмошье на пруде в 3 двора с 1 крестьянином и 2 бобылями была в Горницкой вотчине патриарха Филарета в Середецком стане Кашинского уезда. В 1678 году в деревне 7 дворов, принадлежит она патриарху Иоакиму. В 1780-х годах деревня у Павла Матвеевича Олсуфьева. В 1806 году деревня в 24 двора с 89 мужчинами и 101 женщиной у статского советника и кавалера Александра Ивановича Чашникова. В 1845 году у штабс-капитана Владимира (?) Ивановича Чашникова. В 1887 году селение в составе Горницкой волости Корчевского уезда, стоит на возвышенной равнине, при речке Рудомежи. В деревне два посада, 25 колодцев, пруд, 20 дворов с 96 мужчинами и 108 женщинами. Надельная земля вместе с деревнями Ошитково, Саврасово, Воробьиха и Макариха. Дети учились в с. Русилове. Промышляли на фабриках и в синильщиках.

Д. Подосеново. Неклюдовский сельский округ.

В 1780-х и 1806 годах находилась в ведении Коллегии экономии как бывшая собственность Ширинского монастыря. В то время деревня входила в Кашинский уезд. В 1858 году деревня входила в Неклюдовское сельское общество Дубровской волости и насчитывала 43 ревизские души государственных крестьян. В 1887 году селение в составе Суворовской волости Корчевского уезда, стоит на холмистой возвышенности, недалеко от реки Медведицы. В деревне один посад, 11 колодцев, пруд, 19 дворов с 64 мужчинами и 65 женщинами. Дети учились в погосте Спас-Ченцы. Промышляли в плотниках и пильщиках.

Д. Подъелье. Красновский сельский округ.

В 1628 году в Середецком стане Кашинского уезда была пустошь Подъелье, принадлежавшая подлючнику Исаю Осину. В 1780-х годах деревня в 19 дворов с 40 мужчинами и 39 женщинами у Григория Петровича Текутьева. В 1806 году у Александра Семеновича и его сына Иллариона Александровича Мусиных - Пушкиных. В 1847 году владельцем назван И. А. Мусин-Пушкин. В 1887 году селение в составе Красновской волости Корчевского уезда, стоит на равнине, имеет два посада, 14 колодцев, 3 пруда. Дети учатся в с. Красном. Печники и сапожники. В 1887 году градом побил яровое.

Погост Покровский в Голядах.

Упоминается в материалах Генерального межевания 1851 года. В 1887 году входит в Стоянецкую волость Корчевского уезда, стоит в четверти версты от деревни Гайново. На погосте три хозяйства причта, земская народная школа. Церковь Покровская каменная 1805 года, 3 престола: в холодном - Покрова Пресвятой Богородицы, в теплых приделах - Знамения Пресвятой Богородицы и Святого Пророка Ильи. Ныне церковь стоит полуразрушенная.

Погост Покровский на Медведице. Ныне не существует.

В 1628 году существовал погост Покровский на устье речки Руготины Пудницы. Церковь деревянная. На погосте два поповских двора, двор дьячков

“пуст”, место просвирницы, 2 двора с 5 бобыльями, к Покровскому погосту был приписан погост Кузминское в 4 двора. В 1887 году погост в составе Суворовской волости Корчевского уезда, на погосте 3 хозяйства причта. Церковь Покровская 1808 года, 3 престола, в холодном – Покрова Пресвятой Богородицы, в теплых – Иоанна Богослова и Святого Николая.

Село Покровское при озере. Ныне д. Покровское Паскинского сельского округа.

В 1628 году две трети села Покровского на озере с 2 дворами и 4 бобыльями принадлежали кашинцу Семену Федоровичу Воробьеву на правах поместья. Треть села Покровского с 1 двором и 1 крестьянином у сытника Онофрия Леонтьевича Лазорева, на жеребье села Покровского стоял также двор иноземца Григория Николаевича Горбачевского с 6 пустыми крестьянскими дворами. Находилось село на территории Большой слободки Задубровской Кашинского уезда. В 1678 г. треть села у окольного Ивана Емельяновича и сына его стольника Ивана Нарбековых, у них двор помещиков, две трети села в 4 двора у кашинца Калины Семеновича Воробьева. В 1777 владельцами села Покровского названы Мария Петровна Шишкова, Епифан Гаврилович Воробьев и Алексей Иванович Головачев. В 1806 году село находилось в собственности вдовы капитан-лейтенантши Екатерины Яковлевны Воробьевой. Петра Ивановича Шишкова (3 двора с 8 мужчинами и 10 женщинами) и бригадирши Анны Андреевны Головачевой (5 дворов с 17 мужчинами и 15 женщинами). В селе две деревянные церкви: Покрова Божьей Матери с приделом угодника Василия Блаженного и Нерукотворного Образа. В 1848 году село Покровское было размежевано на 4 части: 1 – часть села Покровского в 1 двор с 5 мужчинами и 5 женщинами у Настасьи Григорьевны Головачевой; 2 - часть села Покровского с 1 двором, 9 мужчинами, 12 женщинами и с церковной землей у девицы Натальи Андреевны Головачевой; 3 – часть села Покровского в 1 двор с 18 мужчинами и 14 женщинами у штаб-ротмистрши Ольги Ивановны Шугуровой и малолетних господ Шугуровых; 4 – часть села Покровского в 1 двор с 10 мужчинами и 5 женщинами у флота мичманши Екатерины Петровны Максимовой. (В других источниках в 1848 году владельцем назван поручик Дмитрий Ильич Максимов.) В 1887 году в селе Покровском Паскинской волости Корчевского уезда была каменная церковь с 3 приделами, в холодном – Покрова Пресвятой Богородицы, в теплых – Нерукотворного Образа Спасителя и Святого Василия Блаженного. При церкви было два кладбища на берегу озера, два хозяйства причта. С 1884 года в селе существовала земская народная школа. При селе три сельца. Сельцо Покровское – дворянина И. А. Фруктова и дворянки Е.М. Фруктовой. В хозяйстве трехполье, инвентарь – 3 плуга, 5 сох, 6 борон. Покосы плохие, сдаются в аренду. Скот простой, 4 скотника, летом еще и доильница. Молоко сбывают на завод г. Витвер в сельцо Ильино по 35 копеек за ведро. Содержание рабочих 510 рублей в год. Ветряная мельница. В 1918 году владельцами числились Фруктовы Иван Арсеньевич и Петр Иванович и Королева Анна Ивановна, урожденная Фруктова. Сельцо Покровское – наследников Ф. И. Мельницкого. В хозяйстве четырехполье, инвентарь простой. Большой сад с яблонями.

смородиной, малиной и крыжовником, половина десятины занято хмелем. В 1884 – 1885 годах были неурожаи, для покрытия убытков продана часть скота и леса. В 1818 году владельцами числились Борис, Петр и Федор Федоровичи Мельники. Сельцо Покровское – дворянки А. А. Головачевой. Инвентарь – 3 плуга и веялка. При скотном дворе 4 работника. Молоко сдают на сыроваренный завод летом, зимой используют для себя. Паровой крахмальный завод, работал с 1859 года с сентября по ноябрь, 12 человек рабочих, получали по 5 рублей в месяц. Управляющий получал по 120 рублей в год. Покос сдают в аренду. В 1918 году владелицей числилась Реформатская Екатерина Андреевна, урожд. Головачева.

Д. Поляны. Ныне д. Поляна Красновского сельского округа.

В 1628 году деревня Поляна на суходоле входила в поместье Кормового дворца подклучника Осипа Ивановича Текутьева, “что прежде было за вдовой Охсиньей Левонтьевской женой Рспина”. В деревне 2 двора с 2 крестьянами и 2 бобылями. Входила деревня в Середецкий стан Кашинского уезда. В 1780-х годах владельцем деревни в 18 дворов с 41 мужчиной и 43 женщинами названы Акулина Григорьевна Хомутова и Григорий Петрович Текутьев. В 1806 году деревня в 21 двор с 80 мужчинами и 66 женщинами в нераздельном владении статского советника Александра Семеновича и малолетнего его сына Иллариона Мусиных-Пушкиных. В 1847 году в деревне 28 дворов с 118 мужчинами и 119 женщинами, владельцем числится Илларион Александрович Мусин-Пушкин. В 1851 году в деревне 31 двор с 126 мужчинами и 127 женщинами. В 1887 году селение в составе Красновской волости Корчевского уезда. В деревне два посада, 20 колодцев, пруд, 56 дворов с 142 мужчинами и 178 женщинами. Дети учились в с. Красном. В селении мелочная лавка и круподерня. Сапожники и печники.

Д. Поповка. Ныне д. Калинино, Федоровский с/о.

В 1628 году деревня Поповка в 2 двора с 1 крестьянином и 1 бобылем находилась на территории Дубенского стана Кашинского уезда и принадлежала старицкому Успенскому монастырю. В 1780-х и 1806 годах деревня числится в ведении Коллегии экономии и насчитывает 18 дворов с 78 мужчинами и 80 женщинами. В 1851 году деревня у Ведомства Государственных имуществ, в ней 29 дворов с 84 мужчинами и 105 женщинами. В 1887 году селение в составе Ларцевской волости Корчевского уезда, стоит на возвышенности. В деревне два посада, 23 колодца, пруд, 34 двора, 74 мужчины и 100 женщин. Дети учились в селе Губин-Угол. Промыслы – сапожники и колодочники.

Д. Поповка. Шутовский сельский округ.

Входила в Кимрскую вотчину (см.). В 1806 году в деревне 4 двора с 12 мужчинами и 9 женщинами. В 1851 году 15 дворов с 15 мужчинами и 18 женщинами. В 1861 году 8 дворов. В 1887 году деревня в составе Кимрской волости Корчевского уезда, в ней два посада, 2 колодца, пруд, 8 дворов с 18 мужчинами и 18 женщинами.

Д. Поповка. Приволжский сельский округ.

В 1628 году в Белгородском стане Кашинского уезда в поместье Молчана Фролова была “пустошь, что раньше была деревня Поповка”. В 1678 году д. Поповка в 2 двора с 12 крестьянами у Федора Александровича Костомарова.

В 1710 году деревня числится за Федором Александровичем Костомаровым, находится деревня на территории Белгородского стана и насчитывает 2 двора с 12 крестьянами. В 1771, 1781 годах деревня в 7 дворов с 19 мужчинами и 24 женщинами у Прасковьи Кузминичны Костомаровой, вместе с деревней Поповкой числилось сельцо Ежово в 1 двор. В 1851 году в деревне 12 дворов с 49 мужчинами и 62 женщинами, принадлежала она титулярной советнице Елене Михайловне, прапорщице Екатерине Яковлевне и подпоручику Дмитрию Алексеевичу Костомаровым. Расположена деревня на реке Хотче и на левой стороне речки Журовки. На тягло приходится 1 лошадь, 1 корова и 1 овца. В свободное от полевых работ время 20 человек в Петербурге и Москве и около 50 человек на дому занимаются сапожным мастерством. В 1890 году в селении по-прежнему занимаются сапожным мастерством. Дети обучались в селе Белый Городок.

Д. Попрошасево (Шестаково). Ныне нет.

В 1780-х годах деревня Попрошасево принадлежала Анне Яковлевне Олсуфьевой с детьми Матвеем и Анной и насчитывала 8 дворов с 19 мужчинами и 21 женщиной. В 1806 году владельцем был Матвей Васильевич Олсуфьев. В 1848 году деревня Попрошасево Шестаково тож у коллежского асессора Петра Матвеевича Олсуфьева, в ней 11 дворов с 53 мужчинами и 62 женщинами. В 1887 году селение в составе Горницкой волости Корчевского уезда, стоит на низменной равнине при безымянном ручье и реке Рудомежи. В деревне один посад, 10 колодцев, пруд, 11 дворов, 21 мужчина и 28 женщин. Дети обучались на дому.

Д. Популово. Ныне д. Папулово Титовского сельского округа.

Входила в Кимрскую вотчину (см.). В 1635 году имела 1 двор с 3 крестьянами, в 1851 году в деревне 8 дворов с 39 мужчинами и 34 женщинами, в 1861 году 11 домов с 39 мужчинами и 39 женщинами. В 1890 году селение в составе Белгородской волости Корчевского уезда, стоит на ровном месте. Промыслы – местные сапожники. Дети учатся в Титовской школе.

Д. Пречистая Большая (см. д. Большая Пречистая).

Деревни Прислон и Притыкино. Титовский сельский округ.

В 1628 году в Гостунском стане Кашинского уезда была “пустошь, что было село Прислон”, являвшаяся спорной вотчиной князя Андрея Федоровича Мосальского с Ильей Грязновым и Кашинского уезда с. Городищи Никольским попом Григорием. В 1678 году деревня Прислон в 4 двора находилась на территории Гостунского стана Кашинского уезда и принадлежала Павлу Петровичу Савелову. В 1759 году деревню приобрел Никита Демидов. В 1771, 1781 годах сельцо Прислон и деревня Притыкино Калязинского уезда у Никиты Акинфиевича Демидова с выделенною церковною землею Корчевского уезда села Городищ. Хозяйственная жизнь деревень подчинялась нуждам производства, транспортирования и сбыта железа уральских заводов И. Демидова. Крестьяне были на денежном оброке и несли натуральные повинности: строили барки на Дубненской пристани, чинили амбары, отвозили железо с Дубненской пристани в Москву гужевым транспортом. Для крестьян всегда была угроза быть сосланными на уральские заводы (это или бедняки.

или провинившиеся). В 1767 году 40% железа доставлялось в порядке срочной повинности, в 1778 году 3,4%. Остальные возили как наемные рабочие. В 1779 году были волнения в связи с принудительными браками. Девиц и вдов по списку отдавали в замужество в одну из отдаленных московских вотчин. Невесты отказались, и их не смогли отправить в Москву. В 1851 году сельцо Прислон с 30 дворами, 122 мужчинами и 121 женщиной и деревня Притыкино с 32 дворами, 144 мужчинами и 156 женщинами принадлежали коллежской ассессорше Анне Михайловне Коринской. В 1890 году селение в составе Талдомской волости Калязинского уезда, место частью гористое, частью низменное. В деревне Прислон два трактира, в Притыкине один. В 1888 году поля деревни Притыкино побил град с куриное яйцо. В обоих селениях башмачный промысел. Дети учились в селе Дубенское устье (Городище). В 1920 году бывшим владельцем назван Каринский.

Д. Притыкино. Ныне нет. Затоплена.

В 1628 году деревня Притыкино на левом берегу Волги в 4 крестьянских двора входила в Пухлимскую вотчину боярина Григория Петровича Годунова, в 1678 году деревня в 11 дворов в Медведицкой вотчине боярина Матвея Михайловича Годунова в Чудском стане Кашинского уезда. В 1795 году в деревне 9 дворов с 42 мужчинами и 35 женщинами у князя Сергея Михайловича Голицына. В 1851 году в деревне 15 дворов с 50 мужчинами и 63 женщинами у коллежского секретаря Ивана Ивановича Сумарокова. В 1894 году деревня Притыкино, входила в Медведицкую волость Кашинского уезда. В большую воду ее затопляла вода. В деревне два ручья, 7 колодцев, 22 двора с 54 мужчинами и 64 женщинами. Земельный надел общий с деревней Шатрицы. Два домохозяина переселились из Калязинского уезда. Дети учились в селе Медведицком. Промыслы: плетут корзины.

Сельцо Приютово. Ныне нет.

Упоминается при размежевании с. Кревы с деревнями в 1845 году как "вновь выстроенное" и отошедшее из дворян девице Клеопатре Алексеевне Папиной.

В 1887 году упоминаются два сельца Приют, входивших в Ларцевскую волость Корчевского уезда. Первое стояло на левом берегу реки Волги, принадлежало мещанину А. Г. Комиссарову. Землю обрабатывали своей семьей. Огород, 7 пчелиных ульев. Второе принадлежало крестьянину В. Е. Комиссарову. Землю обрабатывали своей семьей. Скот местной породы, лудильный завод, винная лавка, 8 ульев пчел.

Д. Прокудино. Красновский сельский округ.

В 1678 году в Середенском стане и Малой слободе Задубровской Кашинского уезда была деревня Прокудино, числившаяся за подьячим Алексеем Григорьевичем Меньшим Яцким. В 1780-х годах деревня Прокудино принадлежала Прасковье Петровне и Никите Андреевичу Козловым. В 1806 году деревня Прокудино в 5 дворов с 28 мужчинами и 26 женщинами являлась нераздельным владением майора Павла Никитича и девицы Александры Никитичны Козловых. В 1851 году деревня в 8 дворов с 33 мужчинами и 36 женщинами у губернского секретаря Дмитрия Дмитриевича Благово. В 1887

году селение в составе Красновской волости Корчевского уезда, стоит на равнине у ручья Сусья. В деревне два посада, 4 колодца, 18 дворов, 46 мужчин, 5½ женщин. Дети учились в д.Городище. Кузница, промысел печной.

Д. Прудово (Сафоньево). Ныне д. Сафоньево Быковского сельского округа.

В 1628 году деревня Сафоньево в 6 дворов с 3 крестьянами и 3 бобылями входила в Быковскую вотчину кашинского Сретенского монастыря. В 1678 году в деревне 10 дворов. В 1780-х и 1806 годах деревня Сафоньево в ведении Коллегии экономии как бывшая собственность вышеназванного монастыря и насчитывает соответственно 19 дворов с 62 мужчинами и 60 женщинами и 21 двор с 89 мужчинами и 85 женщинами. В 1851 году деревня носит название Сафоньево (Прудово) и насчитывает 18 дворов с 59 мужчинами и 67 женщинами. В 1858 году д. Сафоньево является центром Сафоньевского сельского общества Дубровской волости. В 1887 году селение в составе Красновской волости Корчевского уезда, стоит на равнине. В деревне два посада, 11 колодцев, пруд, 20 дворов с 49 мужчинами и 74 женщинами. Дети учились в селе Быкове. Отхожие красильщики, преимущественно в южных губерниях, 3 семьи 20 лет живут постоянно на стороне, где имеют красильные заведения.

Д. Прудцы. Устиновский сельский округ.

В 1678 г. деревня в 2 двора находилась в собственности Преосвященного Симеона архиепископа Тверского и Кашинского. В 1780-х и 1806-м годах деревня в ведении Коллегии экономии как бывшая собственность Тверского архиерея и насчитывала соответственно 11 дворов с 38 мужчинами и 40 женщинами и 13 дворов с 46 мужчинами и 44 женщинами. В 1851 году деревня в 17 дворов с 56 мужчинами и 67 женщинами у Ведомства Государственных имуществ. В 1887 году селение в составе Суворовской волости Корчевского уезда, стоит на ровной возвышенности. В деревне два посада, 8 колодцев, 3 пруда, 29 дворов с 65 мужчинами и 84 женщинами. Дети учились в деревне Суворово. Отхожие сапожники, сапожная мастерская.

Д. Пузаково. Ныне нет.

В 1780-х годах пустошь Пузаково у Ильи Афанасьевича, Петра и Николая Андреевичей Перхуровых, в 1806 году у вдовы Аграфены Ивановны и коллежского асессора Сергея Перхуровых, гвардии прапорщика Степана Васильевича Апочилина, девицы Натальи Егоровны Воробьевой и поручика Ивана Гавриловича Белкина. В 1851 году деревня Пузаково числится "вновь выстроенной" и насчитывает 6 дворов с 21 мужчиною и 20 женщинами. В 1848 году она была размежевана на 3 участка: 1 – майорши Софьи Михайловны Великопольской; 2 – коллежской секретарши Екатерины Михайловны Нахимовой; 3 – вольных хлебопашцев Нефёда Алексева, Николая Матвеева, Пантелея Кузмина и Строевской волости Дмитрия Матвеева. В 1887 году селение в составе Суворовской волости Корчевского уезда, стоит в низине, на реке Малой Пуднице. В деревне один посад, 2 кузницы, 6 дворов с 21 мужчиною и 20 женщинами. Вода из речки. Вся земля приобретена в 1819 году. Дети учились в деревне Суворово. Плотники и пильщики.

Д. Пупково. Ныне д. Набережная Неклюдовского сельского округа.

В 1628 году д. Пупково на реке Пудице принадлежала Гавриле Офонасьевичу Хотунскому, в деревне "двор вотчинников", в нем 2 человека деловых людей (холопов). Входила деревня в Большую слободу Задубровскую Кашинского уезда. В 1780-х годах деревня в 11 дворов с 23 мужчинами и 24 женщинами у Анны Александровны Нелидовой, в 1806 году деревня в 15 дворов с 54 мужчинами и 58 женщинами у камер-фрейлины и кавалерственной дамы Екатерины Ивановны Нелидовой. В 1851 году деревня у вольных хлебопашцев, в ней 36 дворов со 104 мужчинами и 129 женщинами. В 1858 году в деревне 119 ревизских душ государственных крестьян, проживающих на собственных землях, входила деревня в Овсянниковское сельское общество Дубровской волости. В 1887 году селение в составе Паскинской волости Корчевского уезда, стоит в низине, на реке Большой Пудице. В деревне два посада, 9 колодцев, 47 дворов с 130 мужчинами и 149 женщинами. Часть земли приобретена до 1861 года, часть после. Дети учились в д. Спирово в земской школе, выстроенной на общественной земле трех деревень: Спирово, Пупково и Бородино. В деревне 2 мелочные лавки, один домохозяин арендует общественную водяную мельницу, с условием бесплатно обслуживать владельцев. Сапожники, плотники.

Сельцо Пустомазово. Ныне нет. Родина выдающегося советского авиаконструктора А. Н. Туполева.

В 1628 году д. Пустомазово, входившая тогда в Пудицкий стан Кашинского уезда, принадлежала кашинцу Григорию Дмитриевичу Постельникову и стояла на реке Ужболке (так называлась нынешняя речка Лужменка), в деревне был "двор помещиков" и двор делового человека. В 1678 году деревня у кашинца Матфея Ивановича Хло...нова (неразборчиво), в ней "двор помещиков". В 1780-х годах деревня в 2 двора с 11 мужчинами и 13 женщинами в собственности Ульяны Ивановны Пестриковой, жены прапорщика Емельяна Лукича Пестрикова. В 1806 году деревня у артиллерии подпоручицы Анны Дмитриевны Пестриковой. В деревне одноэтажный деревянный господский дом с плодовым садом, 4 двора с 16 мужчинами и 14 женщинами. В 1851 году деревня в 1 двор с 6 мужчинами и 7 женщинами у титулярной советницы Александры Дмитриевны Баттихер. Приблизительно в 1861 году владельцем назван Сергей Александрович Перхуров. В 1887 году селение в составе Суворовской волости Корчевского уезда, стоит близ реки Лужменки, принадлежит дворянке А. В. Тупаловой (Туполевой). В хозяйстве шестиполье, годовых рабочих – 1 мужчина и 3 женщины, летних – 1 пастух и 3 работницы. В 1918 году последними владельцами были Туполевы: Илья Николаевич, Андрей Николаевич, Наталья Николаевна.

Д. Пустынь. Ныне нет. В 1980 году находилась на территории Кошкинского сельсовета.

В 1678 году на территории Сердецкого стана Кашинского уезда в вотчине Тимофея Борисова с центром в сельце Филиппове упоминается д. Пустыня Попова Нива тож, в деревне скотный двор. В материалах Генерального межевания деревня не упоминается, по всей вероятности, она была пустошью.

В 1851 году 9 дворов деревни с 31 мужчиной и 32 женщинами Мавры Сергеевны Болкашиной, 1 двор с 4 мужчинами и 3 женщинами казенных крестьян. В 1887 году селение в составе Горицкой волости Корчевского уезда стоит на равнине, имеет два посада, 10 колодцев, 3 пруда, 15 дворов с 33 мужчинами и 33 женщинами. Дети учились в селе Болдеево. Промысел фабричный.

Д. Пустыри. Кошкинский сельский округ.

В 1780-х годах деревня в 22 двора с 59 мужчинами и 61 женщиной у Анны Андреевны Олсуфьевой. В 1806 году у статского советника Михаила Матвеевича Олсуфьева. В 1851 году деревня в 29 дворов с 94 мужчинами и 129 женщинами у Федора Михайловича Олсуфьева. В 1887 году селение в составе Стоянцевской волости Корчевского уезда, расположено по скату. В деревне один посад, 27 колодцев, 3 пруда, 29 дворов с 86 мужчинами и 103 женщинами, мелочная лавка. Дети учились в селе Стоянцы. Отхожие крючники, плотники. Красильщики.

Д. Путошино. Ныне д. Путышино. Печетовский сельский округ.

В 1628 году на территории Большой слободы Задубровской Кашинского уезда в старинной вотчине сытника Ивана Григорьевича Батюшкова была пустошь "что была деревня" Путошкино. В 1776 году деревня у поручика Николая Михайловича Зыкова и подпоручика Карпова Алексея Алексеевича. В 1780-х годах деревня в 3 двора с 9 мужчинами и 8 женщинами у Ильи Ивановича Орлова, Дмитрия Михайловича Зыкова и Алексея Алексеевича Боркова. В 1806 году в деревне 11 дворов с 35 мужчинами и 35 женщинами у гвардии прапорщика Николая Михайловича Зыкова и корнета Ивана Алексеевича Боркова. В 1851 году деревня у малолетних детей Сергея Семеновича Постельникова. В 1887 году селение в составе Яковлевской волости Корчевского уезда, стоит на равнине, имеет один скученный посад, 3 колодца, 2 пруда, 14 дворов с 32 мужчинами и 41 женщиной, кузница. Дети учились в селе Печетове. Промышляли в отходе разными занятиями.

Погост Пухлимо (Отрубнево). См. село Отрубнево.

Село Пухлимо. Ныне нет.

В 1628 году село Пухлимское, что прежде было за старицею Александрою женой Дмитрия Ивановича Годунова, находилось в вотчине боярина Матвея Михайловича Годунова. В селе деревянная церковь во имя Покрова Пречистой Богородицы. Церковное строение боярское. В селе дворы попа, пономаря, дьячка и келья просвирницы, 3 бобыльских двора при церкви, 10 крестьянских дворов с 15 мужчинами и 9 бобыльских дворов с 12 мужчинами в селе. К селу относился остров в устье Медведицы. Входило село в Белгородский стан Кашинского уезда. В 1678 году село с деревнями Рослятино, Лягушкино, Микулино, Шепелиха у стольника Митрия Ивановича Годунова. В селе дворы попа, пономаря, двор просвирницы, на церковной земле дворы бобылей. В 1767 году построена новая деревянная церковь без приделов Покрова пресвятой Богородицы, которая сгорела 24 ноября 1792 года. В 1795 году начато строительство каменной церкви. В 1780-х гг. село у Сергея Михайловича Голицина. В 1806 г. у малолетнего князя Ивана Петровича Салтыкова. В 1890

году село в составе Белгородской волости Калязинского уезда, расположено на возвышенности близ Волги. Дети обучаются в селе Белгородок. Промысел – сапожники. В селе 29 дворов с 59 женщинами и 83 мужчинами.

Д. Пшеничниково. Ныне нет.

В 1780-х годах пустошь Пшеничниково у Петра Даниловича Враникова, в 1806 году у капитана Ивана Михайловича Лоухина. В 1851 году деревня Пшеничниково числится “вновь выстроенной”, в ней 5 дворов с 26 мужчинами и 24 женщинами. В 1887 году селение в составе Паскинской волости Корчевского уезда, стоит в низине. В деревне один посад, 1 колодец, 1 пруд, 11 дворов с 19 мужчинами и 25 женщинами. Дети за дальностью школы не обучались. Отхожие сапожники.

Д. Пышки. Ныне нет.

В межевых документах 1851 года числится “вновь выстроенной”. Входила в дачу села Стоянцы и насчитывала 2 двора с 3 мужчинами и 4 женщинами. Принадлежала Ведомству Государственных имуществ.

Д. Радилово. Паскинский сельский округ.

В Тверском княжестве был город Радилов. Кроме нашей есть деревня с таким же названием под Торжком. Краеведы расходятся во мнении, какая из этих деревень могла быть в прошлом городом. Недалеко от деревни Радилово были расположены два монастыря: в двух верстах Крестовоздвиженский и в 6 верстах Борисоглебский. По мнению краеведа И. Колоколова, автора брошюры “Села Петровское-Знаменское и Никольское-Неверьево Корчевского уезда в их прошлом и настоящем” монастыри обычно бывали близ городов. Первым, известным нам, вотчинником деревни Колоколов называет Тимофея Андреевича Витовтова. В 1628 году деревня Радилово была в поместье Якова Тимофеевича Витовтова. В ней было 2 двора с 3 крестьянами и двумя бобылями, находилась деревня в Большой слободе Задубровской Кашинского уезда. В 1678 г. деревня у Андрея Ивановича Колычева. В 1780-х и 1806 годах селение в собственности княжны Настасьи Евграфовны Волконской и насчитывает соответственно 11 дворов с 29 мужчинами и 26 женщинами и 11 дворов с 50 мужчинами и 54 женщинами. В 1829 – 1854 гг. деревня у Михаила Львовича Бодэ, в ней 30 дворов с 100 мужчинами и 100 женщинами (Колоколов). По межевым материалам деревня в 1851 году принадлежала действительной тайной советнице баронессе Наталье Федоровне Бодэ. В 1887 году селение в составе Паскинской волости Корчевского уезда, стоит на равнине, недалеко от реки Б. Пулицы. В деревне два посада, 14 колодцев, 2 пруда, 58 дворов с 196 мужчинами и 202 женщинами. Дети учились в д. Паскино и с. Николо - Неверьево. Местные и отхожие сапожники, колодочники. Плотники.

Д. Радованье. Ильинский сельский округ.

В 1628 году пустошь Радованье входила в поместье Сергея и Савелия детей Ондроника Малова. В 1777 году являлась совместным владением сержанта Григория Ивановича Еремеева, подпоручика Петра Петровича Мельсина, С. К. Невского, подпоручика Михаила Кирилловича Рыкунова, прапорщика Андрея Васильевича Городецкого и вдовы ассессорши Афимьи Афанасьевны Сильверстовой. В 1780-х годах сельцо Радованье в 13 дворов с 17 мужчинами

и 19 женщинами у Сергея Кирилловича Невского и Петра Петровича Мельсина. В 1806 году сельцо в 5 дворов у гвардии прапорщика Николая Петровича Мельсина, капитана Льва Сергеевича Невского, майора Егора Васильевича Воробьева (у него нет крестьян). В 1844 году сельцо размежевано на 4 участка: 1 - сельцо Радованье прапорщицы Александры Львовны Поскочиной (2 двора с 8 мужчинами и 17 женщинами). 2 - деревня Радованье поручика Дмитрия Васильевича Перхурова (7 дворов с 18 мужчинами и 27 женщинами). 3 - пустошь Радованье его же. 4 - пустошь Шишково губернской секретарши Марии Степановны Вилькинс. В 1887 году деревня в составе Ильинской волости Корчевского уезда, стоит на возвышенности, имеет один посад, два колодца, два пруда, 8 дворов с 19 мужчинами и 21 женщиной. Дети учатся в селе Садунове. Промысел сапожный.

Д. Радомино. Быковский сельский округ.

В 1678 году деревня носит название Радомино и принадлежит кашинскому Сретенскому девичьему монастырю. В 1780-х и 1806 годах деревня носит название Якушево Радомино тож, находится в ведении Коллегии экономии и насчитывает соответственно 11 дворов с 21 мужчиной и 29 женщинами и 8 дворов с 26 мужчинами и 30 женщинами. В 1851 году д. Якушево Радомино тож у Ведомства Государственных имуществ. В ней 10 дворов с 25 мужчинами и 23 женщинами. В 1858 году деревня в составе Сафонтьевского сельского общества Дубровской волости, в ней 22 ревизские души государственных крестьян. В 1887 году селение в составе Красновской волости Корчевского уезда, стоит на равнине. В деревне один посад, 4 колодца, 5 дворов с 14 мужчинами и 17 женщинами. В 1887 году посевы побито градом. Красильщики. Две семьи выселились в одну из южных губерний, где имеют красильные заведения.

Д. Раздобарино. Кучинский сельский округ.

В 1628 году деревня Раздобарино на суходоле в 4 двора с 4 крестьянами и 2 бобылями принадлежала старице Ирине Ивановне Метиславской. В 1645 году деревня в составе Ильинской вотчины пожалована московскому Архангельскому собору. В 1678 году деревня у ключаря Архангельского собора Андрея Давыдова, в ней 7 дворов. В 1870-х и 1806 годах деревня в ведении Коллегии экономии и насчитывает соответственно 27 дворов с 53 мужчинами и 53 женщинами и 15 дворов с 53 мужчинами и 55 женщинами. В 1851 году селение у Ведомства Государственных имуществ. В нем 22 двора с 68 мужчинами и 66 женщинами. В 1887 году селение в составе Ильинской волости Корчевского уезда, стоит на ровном низменном месте, имеет два посада, 11 колодцев, пруд, 19 дворов с 60 мужчинами и 61 женщиной. Дети учились в селе Ильинском и д. Макарово в школе грамотности. Мелочная лавка, местные рыболовы и отхожие сапожники. По базарным дням торг.

Д. Раменье. Горицкий сельский округ.

Деревня входила в Горицкую вотчину патриарха. В 1780-х годах деревня у Дмитрия Матвеевича Олсуфьева, в 1806 году у Николая Дмитриевича Олсуфьева (6 дворов с 19 мужчинами и 18 женщинами). В 1851 году у статского советника Федора Михайловича Олсуфьева. В 1858 году селение в составе

Сафонтьевского сельского общества Дубровской волости и насчитывает 3 ревизские души государственных крестьян, проживающих на собственных землях. В 1887 году селение в составе Горицкой волости Корчевского уезда, стоит на низкой равнине. В деревне два редких посада, 12 колодцев, 3 пруда, 24 двора, 32 мужчины, 39 женщин. Дети учились в селе Горицы. Синильщики.

Д. Раменье. Печетовский сельский округ.

В 1628 году деревня Раменье вместе с деревней Путошино являлась старой вотчиной сытника Ивана Григорьевича Батюшкова, в деревне 3 двора с 2 крестьянами и 3 бобылями. В 1678 г. у Авраама Ивановича Батюшкова. В 1777 году деревня у капитана Василия и поручика Ивана Ивановича Раменевых. В 1780-х годах у вдовы Прасковьи Петровны Яцкой. В 1781 году д. Раменок у капитанши Прасковьи Петровны Козловой. В 1794 году владельцем назван Николай Михайлович Зыков, в селении 4 двора с 10 мужчинами и 12 женщинами. В 1806 году сельцо Раменье у капитана Николая Николаевича Колова, у Николая Михайловича Зыкова часть земли. В сельце вновь построен деревянный одноэтажный господский дом. В 1812 году селение у помещика Зыкова. В 1827 году у его внебрачного сына Икова. В 1834 году принадлежит помещице Иковой. Ее сын Павел Иванович Иков продал усадьбу с землей. В 1851 году сельцо в 1 двор у Елизаветы Александровны Иковой и баронессы Наталии Федоровны Бодэ. В 1887 году деревня Раменье в составе Яковлевской волости Корчевского уезда, стоит на ровном низменном месте. Имеет один посад, 4 колодца, 2 пруда. Сельцо Раменье принадлежит дворянину П.И. Икову. Земля обрабатывается частично своим трудом, частично наемным. Скот простой породы. При скотном дворе две годовые работницы (100 рублей в год без содержания). В 1889 году усадьба продана крестьянину д. Дубья Красновской волости Василию Николаеву.

Д. Раствовец. Ныне нет.

В 1635 году входила в Кимрскую вотчину. Находилась на территории, в 19 веке входившей в Белогородскую волость. В деревне был 1 двор с 4 крестьянами.

Д. Редриково. Паскинский сельский округ.

В 1628 году деревня находилась в Большой слободке Задубровской Кашинского уезда и принадлежала Богдану Федоровичу Нарбекову, в деревне было 3 двора с 4 крестьянами и 2 бобылями, 1 двор стоял пустой, 2 человека сбежали. В 1678 г. деревня у Матвея Федоровича Еремеева. В 1780-х годах деревня принадлежала Ивану Федоровичу Коржавину, в ней было 13 дворов с 30 мужчинами и 32 женщинами. В 1851 году деревня в 9 дворов с 44 мужчинами и 46 женщинами в собственности малолетних господ Бакастовых. В 1868 году владельцем назван помещик Бакастов. В 1887 году селение в составе Паскинской волости Корчевского уезда, стоит на ровной возвышенности, имеет один посад, 7 колодцев, пруд. Дети учились в деревне Паскино. Печники.

Д. Реутово. Устиновский сельский округ.

В 1678 году деревня Реутово в 3 двора, входившая в Пудинский стан Кашинского уезда, у Василия Федоровича Перхурова. В 1780-х годах деревня у Ильи Афанасьевича, Петра и Николая Васильевичей Перхуровых, в ней 9

дворов с 17 мужчинами и 18 женщинами. В 1806 году деревня у вдовы ротмистрши Аграфены Ивановны и коллежского асессора Сергея Ильича Перхуровых. В 1851 году деревня в 7 дворов с 20 мужчинами и 27 женщинами у гвардии полковника Александра Николаевича Перхурова. В 1858 году селение в составе Овсянниковского сельского общества Дубровской волости, в нем 2 души государственных крестьян, проживающих на собственных землях. В 1887 году селение в составе Суворовской волости Корчевского уезда, стоит на берегу реки Большой Пудицы. В селении один посад, 5 колодезев, 11 дворов с 31 мужчиной и 27 женщинами. В огородах разводят хмель и яблони. Дети учатся в д. Суворово. Мелочная лавка и ветряная мельница о 2 поставках.

Поселок Рог. Ныне нет.

В 1887 году входил в состав Бортниковского сельского общества Кимрской волости Корчевского уезда, стоял на ровном месте, имел 1 колодез. Владелец выселился из Калязинского уезда. Кирпичный завод.

Д. Родино. Приволжский сельский округ.

Входила в Кимрскую вотчину (см.). В 1635 году насчитывала 5 дворов с 12 крестьянами и 3 бобылями, в 1780-х годах входила в Калязинский уезд Белгородского стана, в 1851 году 16 дворов с 50 мужчинами и 56 женщинами. В 1890 году деревня стоит на ровном месте на речке Гнездуловке. Промысел сапожный. Дети обучаются в деревне Плоской.

Д. Родионово (Родионовка). Ныне нет.

В 1851 году д. Родионовка в 2 двора с 6 мужчинами и 8 женщинами была вновь выстроена на одноименной пустоши и принадлежала коллежской советнице Анне Федоровне Швитковой. В 1887 году селение в составе Ильинской волости Корчевского уезда, состоит из одного двора с 4 мужчинами и 4 женщинами. Местность ровная, 1 колодез, пруд. Семейство в свободное от хлебопашества время шьет сапоги. Владелец выехал из д. Щапово Суворовской волости.

Погост Рождественский, что при Вышнем озере.

В 1628 году - монастырь Рождество Христово на Вышнем озере. В нем деревянная церковь во имя Рождества Христова. В монастыре келья игумена, двор пономаря. В 1887 году два хозяйства священнослужителей.

Д. Рожново. Кошкинский сельский округ.

В 1506 году удельным князем Юрием Ивановичем д. Рожново была пожалована Алексею и Микуле Александровым детям Трестиным и Петрецу, Тихону, Ельке и Иванцу Микулиным детям Трестиным. В 1628 году в вотчине Троице-Сергиевой лавры была пустошь Рожново. В 1678 году деревня в 1 двор в собственности Троице-Сергиевой лавры. В 1780-х годах деревня в ведении Коллегии экономии и насчитывает 5 дворов с 13 мужчинами и 17 женщинами. В 1851 году деревня в 14 дворов с 64 мужчинами и 60 женщинами у Алексея Никифоровича Хвостова. В 1887 году селение в составе Стояшевской волости Корчевского уезда, стоит на возвышенности на реке Большой Пудице. В деревне один посад, вдоль посада и в пролетах посажены деревья, 25 колодезев, 28 дворов с 84 мужчинами и 89 женщинами. Дети обучались в Покровской школе. Отхожие плотники. В 1872 году был пожар, уничтоживший почти все постройки, крестьяне стали жить сравнительно беднее.

Д. Романово. Неклюдовский сельский округ.

В 1780-х годах деревня входила в Кашинский уезд и находилась в ведении Коллегии экономии как бывшая собственность Ширинского монастыря. В 1858 году селение в составе Неклюдовского сельского общества Дубровской волости Корчевского уезда и насчитывает 128 ревизских душ государственных крестьян. В 1887 году селение в составе Суворовской волости Корчевского уезда, стоит на берегу реки Медведицы, имеет два посада, 21 колодец, 2 пруда, 68 дворов с 184 мужчинами и 174 женщинами, трактир купца Семенова, две мелочные лавки, есть винная лавка, кузница, ветряная мельница, почтовая станция с 10 лошадьми. Плотники и сапожники. Дети учились в д. Ново-Ивановское.

С. Романцево. Ныне нет.

В 1628 году в поместье Тимофея Яковлевича Онисимова было сельцо Романцево на Волге, в сельце был двор помещика, 3 людских двора и 1 двор вдовы-бобылки. В 1678 году сельцо Романцево у стольника князя Ивана Никитича Засекина и его пасынка Луки Андреянова, в сельце 2 боярских двора, где жили деловые люди. Также за Волгою в пустоши Яхромце был скотный двор, при нем также жили деловые люди. В 1771-1781 годах село Романцево с деревнями Старая Окуловская, Новая Окуловская и Печухна у Марии Васильевны Паниной. В селе 33 двора с 97 мужчинами и 99 женщинами. В селе была церковь Успения Пресвятой Богородицы деревянная 1693 года. В 1851 году селение у коллежского секретаря Алексея Дмитриевича и жены его Александры Петровны Поповых. В селе 42 двора с 132 мужчинами и 141 женщиной. В конце 19– начале 20 веков село в составе Калязинского уезда.

Д. Рослятино. Ныне нет.

В 1628 году в вотчине Матвея Михайловича Годунова с центром в селе Пухлимо была деревня Рослятино с 10 дворами, в которых жили 5 крестьян и 8 бобылей. В 1678 году деревня находилась в Пухлимской вотчине стольника Митрия Ивановича Годунова, в ней был двор вотчинников с людьми и 10 крестьянских и бобыльских дворов. В 1780-х годах деревня у Сергея Михайловича Голицина. В 1851 году у малолетнего князя Ивана Петровича Салтыкова. В 1859 году в деревне было 32 двора с 82 мужчинами и 118 женщинами. В 1890 году деревня входила в Белгородскую волость Калязинского уезда, в приход сел Пухлима и Медведицкое Кашинского уезда. Расположена деревня близ реки Волги. Дети обучаются в селе Медведицком. В деревне две мелочные лавки, 32 двора с 82 мужчинами и 118 женщинами. Промыслы: сапожники и приказчики.

С. Русилов (Никольское). Ныне д. Русилов. Быковский сельский округ.

В 1628 году “села Горниц приселок Русилово на ручье”, в нем церковь во имя Николая Чудотворца деревянная, два двора поповских, двор дьячка, двор просвириницы, двор бобыля. Входил приселок в Горницкую вотчину патриарха Филарета. В 1678 году приселок Русилово в вотчине патриарха Иоакима. В селении церковь Николая Чудотворца, дворы попа, дьячка и пономаря. В межевых материалах 1780-х, 1806, 1848 годов селение названо приселок Русилово церкви Николая Чудотворца. В 1887 году приселок Русилово входил в

Горицкую волость Корчевского уезда. Поселок причта стоял отдельно от крестьянских построек. Землю обрабатывали наемным трудом. Народная школа. Церковь Казанская 1789 года трехпрестольная, в холодном – Казанской Божьей Матери, в теплых – Святого Николая и Святого пророка Ильи.

Д. Русилово. Ныне нет.

В 1628 году в Большой слободе Задубровской Кашинского уезда в вотчине патриарха Филарета была деревня Русилово в 3 двора с 2 крестьянами и 1 бобылем. В 1780-х и 1806 годах деревня в ведении Коллегии экономии как бывшая собственность Синодального ведомства и насчитывает 7 дворов с 9 мужчинами и 13 женщинами и 23 двора с 71 мужчиною и 38 женщинами. В 1851 году селение у Ведомства Государственных имуществ и насчитывает 30 дворов со 105 мужчинами и 118 женщинами. В 1887 году селение в составе Стоянецкой волости Корчевского уезда. Стоит на равнине, имеет два посада, 45 колодезь, пруд, 47 дворов с 131 мужчиною 139 женщиною. Дети учились в Стоянецкой земской школе. Отхожие плотники. Один домохозяин торговал по деревням мелочами.

Д. Рыбушкино. Быковский сельский округ.

В 1628 году в Середецком стане Кашинского уезда в купленной вотчине Богдана Семеновича Сабурова с центром в сельце Красные Молоди были пустоши “что было сельцо Рыбушкино” и Рыбушкино Малое. В 1678 году д. Рыбушкино в два двора у стольника Ивана Дмитриевича Сабурова. В 1780-х годах деревня Рыбушкино в 27 дворов с 61 мужчиною и 60 женщинами у Ивана Семеновича Баклановского. В 1806 году деревня в нераздельном владении надворного советника Николая и городского секретаря Петра Ивановичей Баклановских, в деревне 23 двора с 76 мужчинами и 67 женщинами. В 1851 году деревня в 26 дворов с 99 мужчинами и 114 женщинами в собственности подполковницы Марфы Сергеевны Болкашиной. В 1869 крестьяне получают надел бывшей владелицы Марьи Михайловны Есиповой от малолетней Анны Павловны Есиповой. В 1887 году селение в составе Горицкой волости Корчевского уезда, стоит на возвышенности. В деревне два посада, 15 колодезь, пруд, 44 двора, 116 мужчин, 136 женщин. Дети не учились. Кузница, промышляют в пастухах.

Д. Рябинкино. Кошкинский сельский округ.

В 1780-х годах деревня Ребинкино в 4 двора с 11 мужчинами и 13 женщинами у Дмитрия и Михаила Матвеевичей Олсуфьевых, Анны Яковлевны Олсуфьевой и детей ее Матвея и Анны. В 1806 году деревня у статского советника и кавалера Матвея Васильевича Олсуфьева и Анны Дмитриевны Олсуфьевой, в деревне 12 дворов с 28 мужчинами и 33 женщинами. В 1847 году деревня Рябинкино размежевана на 3 участка. 1 участок гвардии полковника Александра Матвеевича Олсуфьева (4 двора с 16 мужчинами и 17 женщинами). 2 участок вольноотпущенных Семена и Ивана Федоровых (1 двор с 3 мужчинами и 4 женщинами). 3 участок коллежского асессора Матвея Олсуфьева (4 двора с 14 мужчинами и 16 женщинами). В 1887 году селение в составе Горицкой волости Корчевского уезда, стоит на равнине, имеет один посад, наполовину прикрытый тесом, вода из колодезь. Дети учатся в селе Болдееве. Маслобойня

и красильня. Синильщики.

Сельцо Рябово. Ныне нет.

В материалах Генерального межевания упоминается пустошь Рябово, в 1780-х годах она принадлежала князю Николаю Александровичу Оболенскому, в 1806 году Прасковье Михайловне Давыдовой и девице Елизавете Ивановне Павловой. В 1847 году пустошь Боткино с пустошами, в том числе и с пустошью Рябово были размежеваны. 1 часть пустоши Рябово отошла к детям прапорщицы Екатерины Никитичны Давыдовой. 2 часть пустоши к титулярному советнику Николаю Александровичу, детям мичмана Александра, девице Прасковье и Николаю Лосевым. В 1887 году сельцо Рябово в Паскинской волости Корчевского уезда принадлежит дворянке А. И. Давыдовой. В хозяйстве трехполье, скот местной породы. От 9 коров в день получают до трех пудов молока. Круподерня.

Д. Рязань. Шутовский сельский округ.

Входила в Кимрскую вотчину (см.). В 1635 году насчитывала 8 дворов с 12 крестьянами и 7 бобылями. В 1780-х годах в д. Резаново 10 дворов с 30 мужчинами и 27 женщинами. В 1806 году в д. Резаниха 20 дворов с 49 мужчинами и 47 женщинами. В 1851 году в д. Резаново 21 двор с 60 мужчинами и 63 женщинами. В 1861 году 28 дворов. В 1887 году д. Рязань в составе Кимрской волости Корчевского уезда, расположена на речке Кимерке, имеет два посада, 15 колодцев, 41 двор с 83 мужчинами и 81 женщиной. Дети учились в Кимрах. За медицинской помощью обращались в Кимры. Сапожная мастерская, трактир. Местные и отхожие сапожники.

Деревни Старое и Новое Савелово. Ныне в черте города Кимры.

Входили в Кимрскую вотчину (см.). С 1635 до 1861 года упоминается лишь одна деревня Савелово. В 1635 году в ней 3 двора с 7 крестьянами и 2 бобылями, в 1851 году 19 дворов с 63 мужчинами и 96 женщинами, 2 ветряные мельницы: о двух поставках и об одном поставе, в 1861 году 34 дома с 67 мужчинами и 99 женщинами. В 1890 году существовали уже две деревни: Старое и Новое Савелово, расположенные на правом берегу Волги. В первой была ветряная мельница, во второй трактир и мелочная лавка. Отхожие сапожники. Дети учились в деревне Титово и селе Кимры.

Д. Савинка (Луговицыно тож). Ныне нет.

В 1628 году пустошь Луговицыно была в Стоянецевской вотчине патриарха Филарета. В 1780-х и 1806 годах деревня находилась в ведении Коллегии экономии и насчитывала соответственно 11 дворов с 34 мужчинами и 34 женщинами и 9 дворов с 33 мужчинами и 33 женщинами. В 1887 году деревни нет в списках деревень Корчевского уезда.

Д. Савино. Ныне нет.

В 1780-х и 1806 годах принадлежала Коллегии экономии как бывшая собственность московского Архангельского собора и насчитывала соответственно 24 двора с 51 мужчиной и 50 женщинами и 7 дворов с 28 мужчинами и 26 женщинами. В 1851 году деревня у Ведомства Государственных имуществ. В 1887 селение в составе Ильинской волости Корчевского уезда, стоит на ровном месте, имеет один посад, 3 колодца, пруд, 7 дворов с 24

мужчинами и 21 женщиной. Дети учились в деревне Бабенки в школе грамотности. Отхожие сапожники.

Д. Савино. Стоянцевский сельский округ.

В 1628 году в Стоянцевской вотчине патриарха Филарета была пустошь Савинская. В 1780-х годах деревня в 3 двора с 6 мужчинами и 4 женщинами находится в ведении Коллегии экономии как бывшая собственность Синодального ведомства. В 1806 году деревня числится уничтоженной. В 1887 селение в составе Стоянцевской волости Корчевского уезда, стоит в низине, имеет один плановый посад, 22 колодца, 2 пруда, 27 дворов с 76 мужчинами и 72 женщинами. Дети учились в селе Стоянцы. Отхожие плотники и красильщики. Кузница, маслобойня. Селение зажиточное.

Д Савино. Печетовский сельский округ.

В 1628 году в Большой слободе Задубровской была пустошь Савино в поместье, владельцем которого был Терюшной Леонтьев сын Обниусов. У Ивана Казанского в "Описании прихода с. Печетова..." упоминается деревня Савино в даче сельца Шубина под 1784 годом. В материалах Генерального межевания под данным номером значится сельцо Шубино. По всей вероятности, деревня исчезла и стала пустошью. В 1851 году в деревне 15 дворов с 62 мужчинами и 65 женщинами. (О владельцах см. сельцо Шубино Климотино тож.) В 1887 году селение в составе Яковлевской волости Корчевского уезда, стоит на возвышенности на реке Рудомежи. В деревне один посад, 10 колодцев, 19 дворов, 45 мужчин и 57 женщин. Дети учились в селе Печетове. Промысел плотничий, 2 круподерни, кузница. Торговец из сундука.

Д. Савкино. Ныне нет.

В 1851 году деревня была выстроена на пустоши Антоновой с пустошами и принадлежала капитану Павлу Яковлевичу Дерюжкину. В 1887 году селение в составе Суворовской волости Корчевского уезда, стоит на ровном месте, на безымянном ручье. В деревне два посада, 6 колодцев, 2 пруда, 12 дворов с 35 мужчинами и 43 женщинами. Дети учились в деревне Тушаково. Промысел сапожный.

Сельцо Савостьяново (Севостьяново) Артемово тож. Ныне нет.

В 1628 году - деревня Савостьяново на р. Пудице принадлежала Бордюкову Андрею Ивановичу. В 1780-х годах сельцо в 10 дворов с 27 мужчинами и 28 женщинами у Семена Никифоровича Шишкова. В 1806 году сельцо в 8 дворов с 31 мужчиною и 28 женщинами у Ардальона Семеновича Шишкова. В 1851 году сельцо в 1 двор у генерал-майорши Надежды Алексеевны Шутской. В 1887 году сельцо в составе Суворовской волости Корчевского уезда, принадлежит мещанину П. Павлову, расположено на возвышенности, на реке Малой Пудице. В хозяйстве трехполье, возделывают 33 десятины земли. Сена косят до 100 возов, остальной покос сдают в аренду. При скотном дворе пастух и скотница (40 рублей в год на хозяйских харчах). Продукты скотного двора потребляют в хозяйстве.

Д. Саврасово (Левково). См. д. Левково.

С. Садуново. Ныне нет.

В 1628 году в Пулицком стане Кашинского уезда была пустошь Садуново.

входившая в поместье кашинца Микифора Матвеевича Лихачева. В 1777 году деревня в 8 дворов с 16 мужчинами и 21 женщиной у Петра Петровича Мельсина. В 1806 году деревня в собственности гвардии прапорщика Николая Петровича Мельсина. В селе церковь одноэтажная деревянная во имя Николая Чудотворца, деревянный одноэтажный господский дом, регулярный сад без плодовых деревьев, кузница. В 1851 году сельцо Садуново у поручика Дмитрия Васильевича Перхурова. В 1887 году селение в составе Ильинской волости Корчевского уезда, в селе Никольская церковь 1848 года, каменная, 3 престола, в холодном – Святого Николая, в теплых – Святого Димитрия Ростовского, левый – Митрофания Воронежского. В селе два хозяйства причта, земля сдается крестьянам в аренду. Земская народная школа. При с. Садунове усадьба вдовы священника О. Королевой. *Каждый человек (или) сел. Садуново ул. 2.6.0*
Д. Сакулино. Маловасилевский сельский округ.

В 1780-х и 1806 годах находится в ведении Коллегии экономии как бывшая собственность московского Симонова монастыря и насчитывает соответственно 19 дворов с 30 мужчинами и 33 женщинами и 17 дворов с 50 мужчинами и 51 женщиной. В 1887 году селение в составе Ильинской волости Корчевского уезда, стоит на ровном месте, имеет два посада, 13 колодцев, 4 пруда, 23 двора с 60 мужчинами и 85 женщинами. Дети учились в погосте Троицком. Отхожие сапожники. Один домохозяин торговал мелочью из чулана.

Д. Салово. Печетовский сельский округ.

В 1628 году в Малой слободе Задубровской Кашинского уезда в поместье Якова Тимофеевича Витовтова была деревня Салово в 3 двора с 3 крестьянами и 4 бобылями. В 1678 году деревня в 10 дворов у стольника Андрея Ивановича Колычева. В 1775, 1781, 1806 годах деревня принадлежала княжне Настасье Евграфовне Волконской. В 1780-х годах в деревне 7 дворов с 20 мужчинами и 17 женщинами, в 1806 году 11 дворов с 33 мужчинами и 34 женщинами. В 1828 году деревня у жены генерала барона Льва Карловича Болдэ Натальи Федоровны. В 1851 году в деревне 27 дворов с 105 мужчинами и 116 женщинами. В 1861 году селение у князя Вяземского, в 1863 году у княгини Екатерины Львовны Вяземской. В 1887 году селение в составе Яковлевской волости Корчевского уезда, стоит на равнине, недалеко от речки Рудомежи. В деревне два скученных посада, 35 колодцев, 2 пруда, 49 дворов с 156 мужчинами и 179 женщинами, круподерня, две мелочные лавки, кузница и кожевенный завод. Надел получен вместе с д. Глухово. Дети учились в с. Печетове. Промысел – плотники.

Д. Сбыневля. Ныне д. Збыневля Горницкого сельского округа.

В 1628 году д. Збыневля в Горницкой вотчине патриарха Филарета, в ней 6 дворов с 4 крестьянами и 2 бобылями. В 1678 году д. Збыневля в 9 дворов в Горницкой вотчине патриарха Иоакима. В 1780-х годах деревня в 15 дворов с 41 мужчиною и 40 женщинами у Михаила Матвеевича Олсуфьева. В 1806 году у Анны Андреевны Олсуфьевой, в деревне 24 двора с 38 мужчинами и 92 женщинами. В 1851 году деревня у Федора Михайловича Олсуфьева, в ней 31 двор с 89 мужчинами и 121 женщиной. В 1887 году селение в составе Горницкой волости Корчевского уезда, стоит в низине. В деревне два редких посада, 20 колодцев, 2 пруда, 27 дворов с 79 мужчинами и 99 женщинами. Дети учились в

селе Горицы. Промышляли в синильщиках. В селении гармонная мастерская.

Д. Святые. Федоровский сельский округ.

В 1628 году в Дубенском стане Кашинского уезда в Губин-Угольской вотчине старицкого Успенского монастыря была деревня Святые в 5 дворов с 3 крестьянами и 2 бобылями. В 1678 году деревня Святые в 16 дворов у того же монастыря. В 1780-х и 1806 годах д. Святые в ведении Коллегии экономии как бывшая собственность старицкого Успенского монастыря и насчитывает 10 дворов с 39 мужчинами и 33 женщинами. В 1851 году селение у Ведомства Государственных имуществ, в нем 44 двора с 133 мужчинами и 154 женщинами. В 1887 году селение в составе Кимрской волости Корчевского уезда, стоит на плоской возвышенности, недалеко от реки Волги, имеет два посада, 15 колодезь, 3 пруда, 56 дворов с 147 мужчинами и 208 женщинами. Дети учились в Губин-Угольской школе. Местные и отхожие сапожники, отходят в Москву, несколько человек занимаются там торговлей кожаными товарами и имеют лавки. Винная лавка, 2 сапожные мастерские с наемными рабочими.

Сельцо Севастьяново Артемово тож. См. Сельцо Савостьяново Артемово тож.

Д. Селиваново. Ныне нет. В 1980 году находилась на территории Печетовского сельского совета.

В 1628 году находилась на территории Большой слободы Залубровской Кашинского уезда и принадлежала кашинцу Федору Тимофеевичу Пыхочеву на правах поместья. В 1757 году сельцо Селиваново у констапелья (первый офицерский чин в морской артиллерии до 1830 года, заменен чином прапорщика) Ивана Ивановича Враникова. В 1760 году у вдовы Татьяны Федоровны Хвостовой. В 1769 году у вдовы Яцкой Авдотьи Михайловны. В 1780-х годах сельцо в 8 дворов с 18 мужчинами и 19 женщинами у Сергея Дмитриевича Дурново. В 1806 году сельцо в 6 дворов с 36 мужчинами и 35 женщинами у генерала от инфантерии и кавалера Николая Дмитриевича Дурново. Господский дом к этому времени уничтожен. В 1825 владельцем назван генерал и кавалер Иван Николаевич Дурново. В 1851 году селение числится уже как деревня и принадлежит генерал-майору Николаю Ивановичу Дурново. В 1861 году деревня у действительного статского советника Павла Дмитриевича Дурново. Крестьяне после реформы получали надел от Петра Павловича Дурново. В 1887 году деревня в составе Яковлевской волости Корчевского уезда, стоит на берегу речки Рудомежи. В селении один скученный посад, 31 двор с 61 мужчиною и 91 женщиною. Дети учились у местных грамотеев. Промысел плотничий. 1 торговец мелочами из сундука.

Деревни Старые и Новые Селищи. Ныне д. Селищи Центрального сельского округа.

В 1628 году деревня Селище на реке Волге в 13 дворов входила в Пухлемскую вотчину боярина Матвея Михайловича Годунова, находившуюся на территории Белгородского стана Кашинского уезда. В 1678 году деревня Селища в 17 дворов входила в Медведицкую вотчину Григория Петровича Годунова и находилась на территории Чудского стана Кашинского уезда. В 1795 году деревни Большие Селищи в 46 дворов с 165 мужчинами и 158

женщинами и Малые Селищи в 1 двор с 2 мужчинами и 2 женщинами были в собственности князя Сергея Михайловича Голицина. В 1851 году д. Селищи у коллежского секретаря Ивана Ивановича Сумарокова, в деревне 64 двора с 227 мужчинами и 270 женщинами, д. Малые Селищи уничтожена. В 1900 году деревни Старые и Новые Селищи в составе Медведицкой волости Кашинского уезда, стоят по скатам на реке Волге, поле орошают речка Колкуновка и ручей Болотовский. Деревня и поля водою не заливались. Переделы земли были через каждые 6–10 лет, верстали по силе. Отопление свое, скот пасут на арендованной земле, 5 пастухов на мирском содержании. Дети учились в своей школе грамотности. В обеих деревнях вместе 95 дворов с 224 мужчинами и 273 женщинами.

Д. Селище. Ныне нет.

В 17 веке деревня не упоминается. В 1780-х и 1806 году деревня находится в ведении Коллегии экономии как бывшая собственность кашинского Сретенского монастыря (Быковская вотчина) и насчитывает соответственно 4 двора с 15 мужчинами и 15 женщинами и 18 дворов с 61 мужчиной и 58 женщинами. В 1851 году в деревне 12 дворов с 67 мужчинами и 73 женщинами. В документах конца 19 века деревня не упоминается.

Д. Селищи (Лазарево). См. Лазарево.

Д. Сельцо. Ныне нет.

Входила в Кимрскую вотчину. В 1635 году в ней было 6 дворов с 8 крестьянами и 6 бобылями. В 1780-х годах 3 двора с 11 мужчинами и 13 женщинами. Находилась деревня в районе Графской горы. Название ее "Сельцо" указывает на то, что в ней был господский дом. Недаром граф Литга стал строить себе дачу на Графской горе, это место было старой усадьбой. В 1806 году деревня числится уничтоженной и более в документах не упоминается.

Д. Сельцы. Печетовский сельский округ.

В 1628 году д. Сельцы, входившая в Большую слободу Задубровскую Кашинского уезда, была за дмитровцем Харитоном Тимофеевичем Салтыковым в вотчине, "что дана ему за Московское осадное сидение". В деревне был "двор людской" с 1 человеком, 1 двор с 7 крестьянами и 3 пустых двора, обитатели которых сбегали в 1619 году. Судя по названию, здесь когда-то была господская усадьба. До 1781 года деревня у Ивана Михайловича Калошина и П. П. Баркова. В 1780-х годах д. Сельцо у Петра Петровича Баркова, в деревне 16 дворов с 49 мужчинами и 33 женщинами. У И. Казанского в этом же году владельцем числится Иван Автономович Фурсов, в 1794 году его жена, а в 1801 году их сын поручик Фурсов. В 1805, 1806 годах владельцем деревни Сельцо в 14 дворов с 49 мужчинами и 94 женщинами назван статский советник Яков Самсонович Яншин. В 1806 году у него деревня была куплена Павлом Васильевичем Голенищевым-Кутузовым. В 1844 году хозяином был его сын граф Аркадий Павлович Голенищев-Кутузов, в 1860 году вдова Аркадия Павловича Прасковья Петровна, в 1861 году упоминаются временнообязанные крестьяне Печетовской волости. В 1851 году в деревне 18 дворов с 74 мужчинами и 82 женщинами. В 1887 году селение в составе Яковлевской волости Корчевского уезда, стоит на ровном месте. В деревне два посада, 23 колодца, 3

пруда, 38 дворов с 117 мужчинами и 127 женщинами, круподерня и мелочная лавка. Дети учились в селе Печетове. Надел получен вместе с деревнями Биколово, Кожевнево и Береславль. Промысел плотничий.

Д. Семенково. Центральный сельский совет.

Входила в состав Кимрской вотчины (см.). В 1635 году насчитывала 7 дворов с 18 крестьянами и 3 бобылями. В 1780-х годах 17 дворов с 69 мужчинами и 61 женщиной, в 1806 году 10 дворов с 29 мужчинами и 32 женщинами, в 1851 году в деревне Семенцево 16 дворов с 46 мужчинами и 56 женщинами. В 1887 году деревня Семенково в составе Кимрской волости Корчевского уезда, стоит на плоской возвышенности. В селении два посада, 6 колодцев, пруд, 22 двора с 45 мужчинами и 41 женщиной. Дети учились в селе Каюрове, за врачебной помощью обращались в кимрскую земскую больницу. Местные и отхожие сапожники, отходят в Петербург.

Д. Семеново-Новое. См. д. Новое Семеново.

Д. Семеново Старое. Ныне д. Семеново Паскинского сельского округа.

Существует на месте погоста Архангела Михаила, долгое время на месте бывшего храма стояла часовня. В 1780-х годах сельцо Семеново вместе с д. Задки имели 5 дворов с 20 мужчинами и 13 женщинами, принадлежали они Николаю Федоровичу Хрипунову, Авдотье Васильевне Чашниковой, Федосье Ивановне Зыковой, Ирине Ивановне Угрюмовой и Катерине Никитичне Бакастовой. В 1806 году сельцо в 9 дворов с 29 мужчинами и 21 женщиной у вдовы-капитанши Аграфены Яковлевны Хрипуновой, вдовы-вахмистрши Ирины Ивановны Угрюмовой, лейтенанта Степана Федоровича Зилова. В 1841 году сельцо было размежевано. 1 часть у подпоручика Леонида Алексеевича Костерева (6 дворов с 14 мужчинами и 14 женщинами). 2 часть канцеляриста Аркадия Алексеевича Костерева (1 двор с 4 мужчинами и 2 женщинами). 3 часть Марии Степановны Вилькиной (6 дворов с 17 мужчинами и 16 женщинами). 4 и 5 части – земля Л. Ал. Костерева. 6 часть – земля, купленная вольноотпущенным крестьянином Николаем Ивановым (2 двора с 6 мужчинами и 5 женщинами). 7 часть – земля к селу Николо-Неверьево с деревнями княжны Настасьи Евграфовны Волконской. В 1887 году селение в составе Паскинской волости Корчевского уезда, состоит из двух частей, стоит на возвышенности. Постройки расположены в беспорядке, но не скучены, 10 колодцев, пруд, 24 двора с 54 мужчинами и 65 женщинами. Дети учились в селе Николо - Неверьево. Местные и отхожие портные, сапожники, овчинники, плотники. В 1906 году в деревне 19 дворов с 57 мужчинами и 63 женщинами. В октябре 1918 года имение национализировано. Иван Колоколов в своей брошюре "Села Петровское-Знаменское и Николо-Неверьево..." называет последним владельцем сельца Николая Леонидовича Костерева, дочь которого вышла замуж за сына священника Колоколова.

Д. Семенцево-Кузьево. См. Кузьево (Семенцево).

Деревни Новое и Старое Сенькино. Ныне д. Сенькино Приволжского сельского округа.

В 1628 году четверть села Сенькино у Офимьи Слепцовой с детьми "мужа ее прожиточное имение". В 1775 году д. Сенькино входила в Белгородскую

волость Кашинского уезда и принадлежала майору Андрею Никифоровичу Раковскому. В 1780-х годах сельцо Сенькино Калязинского уезда у Андрея Никифоровича Раковского, Петра Ивановича и Петра Максимовича Зиновьевых. В сельце 8 дворов с 23 мужчинами и 24 женщинами. В 1843 году д. Н. Сенькино в 2 двора с 4 мужчинами и 8 женщинами у коллежского советника Николая Зиновьева. Д. Старое Сенькино в 2 двора с 17 мужчинами и 14 женщинами у подполковника Раковского, затем у поручицы Савиной. В 1880 году земля у дворянина Иванова. В 1920 году деревня Н. Сенькино значится как бывшая Савиной, а Старое Сенькино – бывшее Сергеевой.

Д. Серговка. Ныне д. Сергово. Красновский сельский округ.

В 1628 году сельцо Сергиево на реке Медведице принадлежало Александру Прохоровичу Воейкову на правах вотчины, которую он получил в приданое. Находилось сельцо на территории Малой слободы Задубровской. В 1678 году селение в собственности Еуфимия Ивановича Казанского. В 1780-х годах д. Сергеевка у Авдотьи Васильевны Секиотовой и Алексея Ивановича Алсуфьева, в деревне 12 дворов с 34 мужчинами и 32 женщинами. В 1806 году д. Сергеевка у майора Петра Алексеевича Алсуфьева (8 дворов с 28 мужчинами и 31 женщиной) и майорши Александры Яковлевны Толстой (9 дворов с 20 мужчинами и 23 женщинами). В 1847 году упоминается Серговская мельница. В 1851 году половина д. Сергеевки у гвардии полковника Александра Петровича Летохина (11 дворов с 45 мужчинами и 45 женщинами), другая половина у генерал-майора Александра Александровича Ушакова (12 дворов с 42 мужчинами и 46 женщинами). Два участка этой дачи под названием 1 и 2 места д. Сергеевки перенесены в Кашинский уезд. В 1887 году селение в составе Красновской волости Корчевского уезда, стоит на берегу р. Медведицы. Местность возвышенная. В селении две общины, 2 посада, 4 колодца, 25 дворов с 137 мужчинами и 156 женщинами. В 1884 и 1885 годах были неурожан. Дети обучаются на дому. Промысел плотничий.

Д. Серково. Ныне нет. В 1980 году находилась на территории Ильинского сельсовета.

В 1780-х годах в деревне 30 дворов с 51 мужчиной и 54 женщинами, принадлежит она Федосье Степановне Лахиревой. В 1806 году деревня в 21 двор с 78 мужчинами и 73 женщинами у девицы Александры Афанасьевны Перской. В 1851 году деревня в 24 двора с 73 мужчинами и 80 женщинами у Ольги Дмитриевны Перской. В 1877 году селение в составе Ильинской волости Корчевского уезда, стоит на возвышенности, на реке Малой Пудице. В деревне два посада, 6 колодцев, 28 дворов с 59 мужчинами и 69 женщинами. Дети учатся в приходской школе погоста Троицкого. Отхожие сапожники.

Д. Сиблово. Быковский сельский округ.

В 1678 году в Горицкой вотчине патриарха Иоакима была д. Сиблово в 4 двора. В 1780-х годах деревня в 18 дворов с 47 мужчинами и 49 женщинами у Кирилла Григорьевича Разумовского и Ивана Семеновича Баклановского. В 1806 году в деревне 11 дворов с 53 мужчинами и 49 женщинами и находится она в нераздельном владении надворного советника Николая Ивановича и городского секретаря Петра Ивановича Баклановских. В 1851 году деревня в

13 дворов с 39 мужчинами и 38 женщинами у городской секретарши Надежды Васильевны Баклановской. В 1887 году селение в составе Горницкой волости Корчевского уезда, стоит на плоской возвышенности, недалеко от реки Медведицы. В деревне один посад, 7 колодцев, 21 двор с 52 мужчинами и 64 женщинами, кузница. Дети не учатся. Промышляют в пастухах и на фабриках.

Д. Симоново. Устиновский сельский округ.

В 1780-х годах деревня в 11 дворов с 31 мужчиною и 33 женщинами у Петра и Ивана Васильевичей Елдезиных. В 1806 году в деревне 8 дворов с 28 мужчинами и 23 женщинами у подпоручика Петра Васильевича Еллезина. В 1851 году деревня в 5 дворов с 18 мужчинами и 15 женщинами в собственности штабс-капитанши Степаниды Ивановны Бирюлевой, от которой в 1869 году крестьяне получают надел. В 1887 году селение в составе Суворовской волости Корчевского уезда, стоит на плоской возвышенности, близ ручья Жуковского, недалеко от реки Малой Пудицы. В деревне два посада, 4 колодца, пруд, 14 дворов с 44 мужчинами и 38 женщинами. Дети учились в деревне Суворово. Местные и отхожие сапожники.

Сельцо Скоково. Ныне д. Скоково. Лосевский сельский округ.

В 1628 году в Большой слободе Задубровской была пустошь Скоково, принадлежащая Терюшному Леонтьеву сыну Обинюсову. В Малой слободке Задубровской было сельцо Скоково тверитина Ортемия Ивановича Чагина. Последнее, по всей видимости, и есть то, что сейчас является деревней Скоково, т.к. она находится на территории, входившей в Малую слободу Задубровскую, но т.к. современная деревня Скоково расположена близ границ бывшей Большой слободы Задубровской, то, возможно, пустошь является старым местом сельца Скокова. Ведь возле многих деревень были одноименные пустоши. В 1678 году сельцо Скоково у Лукьяна Арсеньевича Чагина, в сельце двор вотчинника и двор задворного человека. В 1780-х годах сельцо за Иваном Ивановичем Чагиным, в сельце 8 дворов с 13 мужчинами и 19 женщинами, деревянный господский дом. В 1806 году в сельце Скоково нет крестьянских дворов, его обитатели (8 мужчин и 6 женщин) – дворовые люди, принадлежало сельцо артиллерии майору Василию Ивановичу Чагину. В 1851 году сельцо в один двор с 11 мужчинами и 10 женщинами у малолетних детей коллежского регистратора Александра Васильевича Чагина. В 1887 году сельцо в составе Яковлевской волости Корчевского уезда, стоит на равнине, при ручье Степановском, в сельце 6 владельцев: дворяне В.А. Чагина, Н.А. Чагин, Е.А. Чагина, А.А. Чагин, С.А. Туловская и наследник дворянки Н.А. Орловой. В хозяйстве трехполье, сеют клевер, удобряют навозом, известью и золой. Инвентарь: два плуга, сохи, бороны, скоропашка, веялка и молотилка. При скотном дворе трое работников. В 1918 году в имени Андрея Николаевича Чагина был создан агропункт.

Д. Скорнево. Лосевский сельский округ.

В 1780-х годах в деревне 5 дворов с 12 мужчинами и 11 женщинами, принадлежит она Ивану Ивановичу Чагину и Наталье Петровне Грязной. В 1806 году деревня в 4 двора с 12 мужчинами и 11 женщинами у артиллерии майора Василия Ивановича Чагина и девицы Настасьи Васильевны Грязной. В

1887 году селение в составе Яковлевской волости Корчевского уезда, стоит на правом возвышенном берегу реки Медведицы и на безымянном ручье. В деревне один посад, 4 колодца, 7 дворов с 18 мужчинами и 23 женщинами. Дети учились в деревне Городищи Красновской волости.

Д. Скородумка. Ныне нет.

В 1635 году деревня находилась в составе Кимрской вотчины (недалеко от деревни Хмелево) и насчитывала 3 двора с 7 крестьянами и 3 бобылями. В других документах не упоминается.

Сельцо Скрыплево. Ныне нет. В 1980 году д. Скрыплево входила в Лосевский сельсовет.

В 1780-х годах д. Скрыплево в 2 двора с 6 мужчинами и 6 женщинами у девицы Настасьи Ермолаевны Нероновой. В 1806 году д. Скрыплево и сельцо Скрыплево принадлежали Авдотье (?) Ивановне Болкашиной. В сельце и деревне 2 двора с 9 мужчинами и 8 женщинами, деревянный господский дом с регулярным плодовым садом. В 1851 году деревня Скрыплево в общем владении штабс-капитана Василия Ивановича Болкашина, штабс-капитана Владимира Ивановича Чашникова, полковника Александра Матвеевича Олсуфьева. В 1887 году сельцо в составе Яковлевской волости Корчевского уезда, принадлежит дворянину В.А. Балкашину. В хозяйстве шестиполье, инвентарь: 4 плуга, конные грабли, сенокосильная машина.

Д. Скулино. Центральный сельский округ.

Входила в Кимрскую вотчину (см.). В 1635 году в деревне 7 дворов с 14 крестьянами и 6 бобылями. В 1780-х годах 23 двора с 90 мужчинами и 89 женщинами, в 1806 году 26 дворов с 67 мужчинами и 85 женщинами. В 1851 году 34 двора с 63 мужчинами и 105 женщинами. В 1887 году селение в составе Кимрской волости Корчевского уезда, стоит на пригорке, недалеко от реки Волги. В деревне два посада, 7 колодцев, 2 пруда, 36 дворов с 75 мужчинами и 92 женщинами. Дети учились в селе Каурове. Отхожие и местные сапожники, 2 сапожные мастерские.

Д. Слезино. Ныне д. Слезино. Устиновский сельский округ.

В 1678 г. д. Слезино принадлежала стольнику Василию Федоровичу Перхурову. Находилась в Большой слободе Задубровской. В 1780-х годах деревня в 7 дворов с 23 мужчинами и 30 женщинами у Ильи Афанасьевича, Петра и Николая Андреевичей Перхуровых. В 1806 году деревня в 3 двора с 33 мужчинами и 39 женщинами у вдовы ротмистрши Аграфены Ивановны и коллежского советника Сергея Ильича Перхуровых. В 1832 году владельцем назван один лишь Сергей Ильич. В 1847 году деревня у гвардии полковника Александра Николаевича Перхурова (6 дворов с 16 мужчинами и 16 женщинами) и у вольного хлебопашца Дмитрия Матвеева (1 двор с 1 мужчиною и 3 женщинами). В 1872 году крестьяне получали надел от палворного советника Александра Ивановича Суворова. В 1887 году селение в Суворовской волости Корчевского уезда, стоит на ровном месте у реки Малой Пудицы. В деревне один посад, 6 колодцев, 9 дворов с 25 мужчинами и 31 женщиной. Дети учились в деревне Суворово. Сапожники, торговцы. Плотники в отходе.

Д. Слободищи. Ныне д. Слободище Шутовского сельского округа.

В 1780-х и 1806 годах деревня находится в ведении Коллегии экономии как бывшая собственность тверского Отроча монастыря и насчитывает соответственно 17 дворов с 58 мужчинами и 61 женщиной и 10 дворов с 47 мужчинами и 45 женщинами. В 1851 году деревня у Ведомства Государственных имуществ и насчитывает 11 дворов с 29 мужчинами и 33 женщинами. В 1887 году селение в составе Кимрской волости Корчевского уезда, стоит на ровном месте. В деревне 2 посада, 6 колодцев, 2 пруда, 14 дворов с 38 мужчинами и 49 женщинами, кузница. Дети учились в кимрском Вознесенском училище. За медицинской помощью обращаются в кимрскую земскую больницу. Местные и отхожие сапожники.

Д. Слободка. Центральный сельский округ.

В 1645 году пустошь Слободка в составе Ильинской вотчины была пожалована московскому Архангельскому собору, в 1678 году числится за дьяконом Саввою, и в этом же году за дьяконом Микитою Прокофьевым. В 1780-х годах и 1806 году деревня числится за Коллегией экономии и насчитывает соответственно 29 дворов с 62 мужчинами и 60 женщинами и 36 дворов с 85 мужчинами и 91 женщиной. В 1847 году селение в составе Строевской волости, в 1851 году деревня у Ведомства Государственных имуществ и насчитывает 31 двор с 94 мужчинами и 138 женщинами. В 1887 году селение в составе Ильинской волости Корчевского уезда, стоит на равнине, близ ручья Шибаловки. В деревне 22 колодца, 2 пруда, 45 дворов с 133 мужчинами и 148 женщинами. Дети учились в селе Отрубневе. Отхожие сапожники. Один домохозяин скупает скот и перепродает его мясом в Кимрах, в год через его руки проходит до 1000 голов.

С. Сменово Большое. См. с. Большое Сменово (Ивановское).

Д. Сменово Малое. См. Малое Сменово.

Д. Смольково. Печетовский сельский округ.

В 1780-х годах пустошь Смольково у Петра Петровича Баркова. В 1806 году у вдовы поручика Александры Афанасьевны и детей ее Федора Васильевича и Катерины Васильевны Масловых. Иван Казанский пишет, что д. Смольково существует с 1821 года, крестьяне переселены издалека. В 1821 году у полковницы Маховой. В 1831 году у поручика Василия Павловича Вятского. В 1834 году поручика Яцкого Василия Петровича. В 1839, 1851 годах принадлежит жене его Яцкой Фаине Анатольевне. В 1863 году – у коллежского регистратора Александра Васильевича Яцкого. В 1887 году селение в составе Яковлевской волости Корчевского уезда. Стоит в низине. В селении один посад, 4 колодца, пруд, 11 дворов с 36 мужчинами и 41 женщиной. Дети учились в земской школе села Печетова. Промышляли в отходе разными занятиями.

Д. Соболево. Федоровский сельский округ.

В 1628 году в Губин-Угольской вотчине старицкого Успенского монастыря была деревня Соболево с 5 дворами, 1 крестьянином и 3 бобылями. В 1678 году в деревне 5 дворов. В 1781 году деревня в 23 двора с 79 мужчинами и 66 женщинами в ведении Коллегии экономии как бывшая собственность старицкого Успенского монастыря. В 1851 году деревня у Ведомства Государственных имуществ, в ней 39 дворов с 111 мужчинами и 145 женщинами. В 1887 году

селение в составе Ларцевской волости Корчевского уезда, стоит на возвышенности, недалеко от Волги. В деревне два посада, 27 колодцев, 29 дворов, 150 мужчин, 142 женщины. Две сапожные мастерские с постоянными рабочими. В 1918 году в деревне 70 домохозяйств, 115 ревизских душ.

Д. Соловьево. Кошкинский сельский округ.

В 1780-х годах деревня в 6 дворов с 17 мужчинами и 18 женщинами у Анны Андреевны Алсуфьевой. В 1806 году ее же. После 1861 года крестьяне получали надел от помещика Николая Ивановича Новокщенова. В 1887 году селение в составе Горицкой волости Корчевского уезда, стоит на возвышенности со скатами во все стороны. В деревне два посада, 10 колодцев, пруд, 16 дворов с 54 мужчинами и 55 женщинами, лавка. Дети учились в селе Болдееве. Промышляют в синильщиках.

Д. Сорокино. Быковский сельский округ.

В 1780-х годах деревня в 9 дворов с 39 мужчинами и 29 женщинами у Павла Матвеевича Олсуфьева. В 1806 году в деревне 16 дворов с 63 мужчинами и 75 женщинами, принадлежит она статскому советнику и кавалеру Александру Ивановичу Чашникову, оброк платили 11 рублей 32 копейки в год. В 1845 году селение в собственности графини Александры Петровны Толстой, в деревне 16 дворов с 72 мужчинами и 70 женщинами. В 1887 году селение в составе Горицкой волости Корчевского уезда, стоит на возвышенной равнине, при речке Рудомежи. В деревне два скученных посада, 20 колодцев, пруд, 24 двора с 87 мужчинами и 92 женщинами. Две кузницы. Дети учились в селе Русилове. Синильщики.

Д. Сосновицы. Неклюдовский сельский округ.

В 1628 году в Большой слободе Задубровской Кашинского уезда у Степана Лазаревича Татищева была деревня Сосновицы в 1 двор с 3 крестьянами. В 1678 г. у Алексея Михайловича Татищева. В 1780-х годах деревня в 3 двора у Анны Васильевны Татищевой. В 1806 году деревня в собственности поручицы Марьи Андреевны и сына ее Петра Алексеевича Лихачевых. В деревне 7 дворов с 28 мужчинами и 24 женщинами. В 1848 году в деревне 15 дворов с 58 мужчинами и 58 женщинами, принадлежала она коллежскому асессору Петру Алексеевичу Лихачеву. В 1887 году селение в составе Паскинской волости Корчевского уезда, стоит на возвышенности, недалеко от реки Большой Пудицы. В деревне один скученный посад. 10 колодцев, пруд, 27 дворов с 78 мужчинами и 87 женщинами. Дети учились в деревне Спирово. Отхожие плотники и сапожники.

Д. Сотницы. Ныне д. Сотница Лосевского сельского совета.

В 1628 году в Малой слободе Задубровской Кашинского уезда была д. Сотницы, две трети которой принадлежали кашинцу Тимофею Сергеевичу Вотолину (на его части двор вотчинника и 1 двор с 2 крестьянами), одна треть деревни у кашинца Гаврилы Боровского. В 1678 году село Сотница у Прохора Семеновича Боровского, в селе двор помещиков с дворовыми людьми и два двора. В 1780-х годах сельцо в 11 дворов с 27 мужчинами и 33 женщинами у Семена Алексеевича Заборовского. В 1851 году сельцо Сотницы у подпоручика Захара Павловича Лансере, в сельце 15 дворов с 80 мужчинами и 96 женщинами. В 1887 году селение в составе Яковлевской волости Корчевского уезда, стоит на ровном месте, близ речки Чернавки. В деревне один скученный посад, 7 колодцев,

2 пруда, 18 дворов с 65 мужчинами и 61 женщиной. Дети учились в деревне Яковлевской. Печники, отходят преимущественно, в южные губернии. Кузница

Д. Сотское. См. Большое Сотское.

Д. Софонтьево. См. д. Прудово.

Д. Сошниково. Горицкий сельский округ.

В 1628 году четверть деревни Сошниково у Онофрия и Кондрата Гавриловых детей Дириковых. В 1780-х годах деревня у девицы Настасьи Ермолаевны Нероновой, в деревне 8 дворов с 14 мужчинами и 15 женщинами. В 1806 году владелицей деревни в 10 дворов с 44 мужчинами и 53 женщинами была Авдотья Ивановна Балкашина. В 1851 году деревня в 7 дворов с 27 мужчинами и 35 женщинами у Василия Ивановича Болкашина. В 1887 году селение в составе Горицкой волости Корчевского уезда, стоит на низменной равнине, близ реки Рудомежи. В деревне два посада, 4 колодца, 15 дворов с 46 мужчинами и 29 женщинами. Дети учились в селе Ново-Никитском. Синильщики.

Д. Сошниково. Ильинский сельский округ.

В 1628 году в Пудницком стане Кашинского уезда была деревня Митино Усадище Малое Сошниково тож. Половина Малого Сошниково у Сытного двора стряпчего Матвея Ивановича Боркова, вотчина куплена у тестя его Молчана Фролова, что дана Молчану "за московское осадное сидение", в ней у Матвея Боркова половина пашни. Другая половина д. Митино Усадище Малое Сошниково тож у другого зятя Молчана, "данная вотчина царицына чина сына боярского" Степана Коробанова. В 1780-х годах сельцо Сошниково в 2 двора с 8 мужчинами и 6 женщинами стоит на правой стороне ручья Сошниковского и принадлежит Алене Ивановне Тучковой. В 1806 году сельцо Сошниково у девицы Елизаветы Ивановны Тучковой. В деревне 5 дворов с 17 мужчинами и 19 женщинами, земля вся у крестьян, отчего все зажиточные. Оброк 3 рубля 75 копеек. В 1851 году уже не сельцо, а деревня в 9 дворов с 28 мужчинами и 20 женщинами у поручицы Софьи Алексеевны Перхуровой. В 1887 году селение в составе Суворовской волости Корчевского уезда, стоит по незначительному скату, в деревне один посад, 3 колодца, 19 дворов с 44 мужчинами и 54 женщинами. Дети учились в селе Садунове. Промысел сапожный.

Погост Спас-Ченцы. Ныне в составе д. Подосеново. Неклюдовский сельский округ.

До середины 19 века входил в Кашинский уезд. В 1887 году в составе Суворовской волости Корчевского уезда, стоит на холмистой местности при реке Медведице, в четверти версты от деревни Подосёново. Церковь Преображения Господня 1817 года, каменная, 3 престола: в холодном – Преображения Господня, в теплых – Скорбящей Божьей Матери и Святителя Василия Великого. На берегу реки кладбище, церковная земля находится в Кашинском уезде. Три хозяйства причта. Часть пашни и покос сдавали в аренду крестьянам деревни Подосеново за 76 рублей в год. При церкви церковноприходская школа.

Д. Спирово. Неклюдовский сельский округ.

В 1628 году деревня у Калязинского монастыря. В 1780-х и 1806 годах деревня принадлежит Коллегии экономии как бывшая собственность московского

Егорьевского девичьего монастыря и насчитывает соответственно 22 двора с 49 мужчинами и 48 женщинами и 29 дворов с 83 мужчинами и 85 женщинами. В 1851 году деревня у Ведомства Государственных имуществ. В деревне 36 дворов с 138 мужчинами и 135 женщинами. В 1858 году селение в составе Овсянниковского сельского общества Дубровской волости. В 1887 году селение в составе Паскинской волости Корчевского уезда, стоит на правом возвышенном берегу р. Большой Пудицы. В селении два скученных посада, 40 колодцев, пруд, 77 дворов с 207 мужчинами и 234 женщинами, трактир, мелочная лавка, кузница, земская школа. Отхожие плотники, дерут корьё для продажи на кожевенные заводы.

Д. Среднево (Выползово). См. д. Выползово.

Д. Среднево. Ныне нет.

В 1780-х годах пустошь Среднево у Семена Алексеевича Заборовского, в 1806 году у подпоручика Александра Семенович Заборовского. К 1851 году на пустоши Яковичиной Средней, ранее принадлежавшей Семену Александровичу Заборовскому, а в 1851 году подпоручнику Захару Павловичу Лансере и вольноотпущенному крестьянину Александру Михайлову, возник хутор под именем деревни Средней (Среднево). В 1887 году деревня Среднево в составе Яковлевской волости Корчевского уезда, стоит на равнине. В деревне один посад, 1 колодец, пруд, 2 двора с 7 мужчинами и 11 женщинами. Дети учились в Городищенской земской школе Красновской волости.

Д. Становилово. Ныне нет.

В 1590 году Аксинья Ивановна Яковлева продала деревни Молоствово и Становилово, пожалованные ей государем взамен её подмосковной вотчины сельца Березок, старице княжне Ирине Ивановне Мстиславской. В 1628 году деревня в 9 дворов с 3 крестьянами и 6 бобылями у вышеозначенной старицы Ирины Мстиславской. В 1678 году д. Молоствово в 5 дворов у Пречистой Богородицы Симонова монастыря. В 1780-х годах деревня в ведении Коллегии эконومیи как бывшая собственность московского Симонова монастыря, в деревне 11 дворов с 28 мужчинами и 29 женщинами. В 1851 году деревня у Ведомства Государственных имуществ, в ней 9 дворов с 37 мужчинами и 38 женщинами. В 1893 году селение в составе Ильинской волости Корчевского уезда, стоит на возвышенности, имеет два посада, 7 колодцев, 2 пруда, 12 дворов с 37 мужчинами и 45 женщинами.

Д. Старово. Быковский сельский округ.

В 1628 году в Быковской вотчине Сретенского монастыря была д. Старая на реке Медведице, в ней двор приказчика и 3 двора с 1 крестьянином и 2 бобылями. В 1678 году деревня в 12 дворов у того же монастыря. В документах Генерального межевания деревня Старово не встречается, скорее всего, она стала пустошью. Появляется деревня вновь лишь в конце 19 века. В 1887 году селение в составе Красновской волости Корчевского уезда, стоит на возвышенности, недалеко от реки Медведицы. В деревне один посад, 7 колодцев, 14 дворов с 59 мужчинами и 51 женщиной. Дети учились в земской школе села Быкова. Промысел красильный. В 1887 году градом побило рожь.

Д. Старово. Красновский сельский округ.

К 1851 году в даче деревни Дольницы были вновь выстроены деревни Старово, Гостинец и селцо Городок. Д. Гостинец была перечислена в Кашинский уезд. Д. Старово в 8 дворов с 27 мужчинами и 28 женщинами у княжны Аделаиды Шаховской. В 1887 году селение в составе Красновской волости Корчевского уезда, стоит на равнине, на реке Медведице, в деревне один скученный посад, 3 колодца, 10 дворов с 17 мужчинами и 28 женщинами.

Д. Староселье. Ныне нет. В 1980 году находилась на территории Кучинского сельского совета.

В 1780-х и 1806 годах находится в ведении Коллегии экономии как бывшая собственность Тверского архиерея и насчитывает соответственно 9 дворов с 27 мужчинами и 25 женщинами и 17 дворов с 56 мужчинами и 65 женщинами. В 1851 году деревня у Ведомства Государственных имуществ и насчитывает 26 дворов с 81 мужчиною и 109 женщинами. В 1887 году селение в составе Стоянецовской волости Корчевского уезда, стоит в низине на речке Рыловке, впадающей в речку Малую Пудицу. В деревне два посада, вдоль улиц и в пролетах посажены деревья. Дети учились в с. Троицком. Отхожие сапожники.

С. Степаново. Ныне д. Степаново Лосевского сельского округа.

В 1780-х годах село у Ивана Ивановича Чагина, в 13 дворов с 27 мужчинами и 29 женщинами, господский деревянный дом. В 1806 году село в 14 дворов с 33 мужчинами и 33 женщинами артиллерии майора Александра Васильевича Чагина. Мельница, работающая в весеннее время, принадлежала Чагину. В 1851 году село числится за малолетними детьми Александра Васильевича Чагина, в ней 5 дворов с 19 мужчинами и 22 женщинами. В 1887 году селение в составе Яковлевской волости Корчевского уезда, стояло на равнине, имело один посад, 7 колодцев, пруд, 12 дворов с 34 мужчинами и 44 женщинами. Дети учились в д. Яковлевское. Промысел – драньщики. В селе каменная Преображенская церковь 1879 года, у неё два престола: Преображения Господня и придел Пророка Ильи, к 1887 году придел не был еще достроен. Два хозяйства припта, стоят близ крестьянских построек.

Д. Столбово. Титовский сельский округ.

Входила в Кимрскую вотчину (см.) В 1635 году насчитывала 1 двор с 4 крестьянами, в 1851 году 10 дворов с 32 мужчинами и 30 женщинами. В 1861 году 16 домов с 37 мужчинами и 33 женщинами. В 1890 году селение в составе Белгородской волости Корчевского уезда, стоит в низине. Дети учились в деревне Титово. Промысел сапожный. В 1918 году вошла в состав Кимрского района.

С. Стоянцы. Стоянецовский сельский округ.

В конце 16 века село у Московского митрополита. В 1628 году в вотчине патриарха Филарета, в селе церковь Николая Чудотворца деревянная, места поповское и дьяка пусты, при церкви лишь двор просвирицы. В селе дворы приказчика человека, скотный двор с 3 дворниками (скотниками), 10 дворов с 11 беспашенными бобылями, один из них кузнец, один сапожник, один торговец солью, один торговец скотом, церкви принадлежит д. Семенково, там живут поп и дьячок. В 1678, 1708 годах в ведении Патриаршего дворцового приказа. В 1678 году в селе Стоянцы с деревнями 126 дворов. В селе церковь Вознесения

с приделом Николая Чудотворца. В 1780-х и 1806 годах селение в ведении Коллегии экономии как бывшая собственность Синодального ведомства и насчитывает соответственно 23 двора с 57 мужчинами и 61 женщиной и 53 двора с 157 мужчинами и 197 женщинами. Стоит село на речке Верховке. В 1806 году в селе церковь Обновления храма Воскресения Христова. Промышляли в лоцманах и коноводах, оброк платили 7 рублей. В 1851 году у Ведомства Государственных имуществ, в селе 62 двора с 192 мужчинами и 235 женщинами. В 1887 году селение в составе Стоянецовской волости Корчевского уезда, стоит на горе, имеет два плановых посада, 76 колодцев, 3 пруда, 90 дворов с 250 мужчинами и 256 женщинами. Промыслы разнообразны. В селе трактир, две винные и 11 мелочных лавок, 4 чайные, ветряная мельница, кузница. Раз в неделю бывает базар, имеется 54 базарных полков, 9 из них принадлежат крестьянам села, 29 крестьянам Стоянецовской волости, остальные крестьянам других волостей и мещанам Калязинского уезда, четверо торгуют из коробов, 2 дегтярных завода. Земская народная школа. Пять хозяйств причта. Церковь Воскресенская каменная постройки 1780 года, 3 престола: Обновления храма Воскресения Христова, Успения Божьей Матери, Святого Николая.

Д. Стрельчиха. Приволжский сельский округ.

В 1628 году в Белгородском стане Кашинского уезда была пустошь Стрельцова на реке Печухне, входила пустошь в Пухлимскую вотчину боярина Матвея Михайловича Годунова. В 1775 году селение в составе Белгородского стана Кашинского уезда и принадлежит тайному советнику и камергеру князю Сергею Михайловичу Голицину. В 1780-х годах ему же. В 1851 году деревня у малолетнего князя Ивана Петровича Салтыкова, в деревне 49 дворов с 141 мужчиной и 154 женщинами, постоянный двор на дороге из Калязина в Кимры. В 1890 году селение в составе Белгородской волости Калязинского уезда, стоит на речках Печухне и Стрельчихе. Промысел сапожный. Мелочная лавка и две кузницы. Дети учились в деревне Плоской. В 1920 году деревня упоминается как "бывшая Салтыкова". По воспоминаниям старожила Ивана Яковлевича Прокофьева в начале 20 века в деревне Стрельчихе существовал монастырь, основанный уроженкой д. Селищи ныне Калязинского района старицей Матроной, урожденной Ермаковой. Она вышла замуж в Стрельчиху и, овдовев, постриглась в монастырь и 40 лет жила в Палестине, позднее вернулась на Родину и основала монастырь. Монастырь находился возле нынешней железнодорожной станции Стрельчихи, ему принадлежали 2 деревянных здания, в нем жили около 20 монахинь. Просуществовал монастырь до 1929 года. Старицу Матрону, уже больную и не встававшую с постели, увезли неизвестно куда. Дальнейшая её судьба односельчанам не известна. По данным Тверского архива община старицы Матроне не имела официального статуса монастыря.

Д. Строево. Шутовский сельский округ.

В 1628 году в Пудицком стане Кашинского уезда в вотчине старицы Ирины Ивановны Мстиславской была деревня Строево в 6 дворов с 5 крестьянами и 3 бобылями. Стояла она на речке Староселке. В 1645 году вместе с Ильинской вотчиной была пожалована московскому Архангельскому собору. В 1678 году доходы с неё шли протопопу Архангельского собора Федору

Иванову. В 1780-х и 1806 годах деревня в ведении Коллегии экономики и насчитывает соответственно 23 двора с 61 мужчиною и 59 женщинами и 32 двора с 102 мужчинами и 123 женщинами. В 1851 году деревня у Ведомства Государственных имуществ, в ней 38 дворов с 119 мужчинами и 145 женщинами. В 1887 году селение в составе Ильинской волости Корчевского уезда, стоит на возвышенности, недалеко от речки Осановки, имеет два посада, 22 колодца, пруд, 42 двора с 113 мужчинами и 125 женщинами. Дети учились в селе Ильинском. Отхожие сапожники.

Поселок Струково. Ныне нет.

В 1775 году во владениях московского Архангельского собора была пустошь Струково. В 1851 году деревня Струково числится "вновь выстроенной". В ней 2 двора с 3 мужчинами и 4 женщинами, и принадлежит она вольноотпущенным крестьянам Степану, Сергею (по документу 1847 года Егору) и Леонтию Никитиным и Павлу Иванову. В 1887 году селение носит название поселок Струково, он входит в Климовское сельское общество Понизовского прихода Суворовской волости Корчевского уезда, расположен на холмистой возвышенности недалеко от реки Малой Пудицы. В поселке один посад, 1 колодец. Владеют землей чересполосно. Владельцы вольноотпущенные помещиков Перхуровых и Борковых, на волю вышли часть в 1819, другие в 1851 годах. В 1887 году в поселке два крестьянских двора, два мешанских.

Д. Суворово. Ныне нет. Переселена в д. Устиново в связи с затоплением зоны Угличского водохранилища.

В 1628 году с. Суворово Кондратово тож находилось на территории Большой слободы Задубровской Кашинского уезда и принадлежало Протасию Неверьеву сыну Неплюеву. В селе была деревянная церковь Великомученика Георгия, стоявшая "без пенья", места поповское и пономарское пусты, двор помещика с дворовым человеком, 2 двора с 3 крестьянами и 2 бобылями. В 1780-х годах деревня в 17 дворов с 44 мужчинами и 41 женщиной у Ильи Афанасьевича, Петра и Николая Андреевичей Перхуровых. В 1806 году в деревне 7 дворов с 16 мужчинами и 19 женщинами у вдовы ротмистра Аграфены Ивановны и коллежского асессора Сергея Ильича Перхуровых. В 1844 году деревня Суворово размежевана. Собственно деревня отошла гвардии полковнику Александру Николаевичу Перхурову, а пустошь Суворово вольным хлебопашцам: Дмитрию Матвееву, Нефеду Александрову, Ивану Леонтьеву, Николаю Матвееву и Пантелею Кузмину. Немного позднее в документах упоминаются Анна Мартыновна и штабс-капитан Дмитрий Александрович Перхуровы. В 1887 году селение в составе Суворовской волости Корчевского уезда, стоит в низине, на берегу реки Малой Пудицы. В деревне один скученный посад, вода из речки, 32 двора с 59 мужчинами и 91 женщиной, земская школа, мелочная лавка, один торговец мелочью из сундука, промысел сапожный.

Д. Сухово. Ныне в черте города Кимры.

Входила в Кимрскую вотчину (см.). В 1635 году в деревне было 7 дворов с 15 крестьянами и 5 бобылями. В 1851 году 12 дворов с 63 мужчинами и 65

женщинами. В 1861 году в деревне 24 дома с 57 мужчинами и 60 женщинами. Упоминается кирпичный завод в месте под названием Глинница. (Он существовал ранее, в 1861 году его нет, но крестьяне Алексей Алексеев и Иван Васильев собираются строить новый.) В 1890 году селение в составе Талдомской волости Корчевского уезда, стоит на ровном месте, недалеко от реки Волги. Отхожие сапожники. Дети учились в церковноприходском училище на погосте Иоанна Предтечи. В 1918 году селение вошло в состав Кимрского района.

Поселок Сушково.

В 1864 году находилось на территории Ларцевской волости и принадлежало Анне Карповне Жермаковой. В других документах не упоминалось.

В 1887 году существовал в Кимрской волости Корчевского уезда Богунинского сельского общества Губин-Угольского прихода. В поселке два посада, один колодец. Земля приобретена в 1876 году за 3000 рублей. Поселок образовался из переселенцев Старицкого уезда д. Игнатово. Землею владели чересполосно.

Сельцо Сушково. Ныне нет.

В 1628 году д. Сушково на реке Меньшой Пудице, принадлежала кашинцу Филиппу Федоровичу Суворову, в деревне двор вотчинника и двор делового человека (холопа). В 1678 году деревня у Ивана Филипповича Суворова, в деревне двор вотчинника. В нем живут старинные люди, 11 дворовых людей. В 1780-х годах сельцо в 6 дворов с 15 мужчинами и 13 женщинами у Ирины Петровны Петровой, Ивана Михайловича Спечина и Афросиньи Ивановны Шишковой. В 1806 году сельцо числится уничтоженным, пустошь принадлежит титулярному советнику Алексею Дмитриевичу Петрову. В 1847 году пустошь, что прежде была сельцом, размежевана. 1 и 4 части у Анны Николаевны Ломакиной. 2 часть у гвардии полковника Александра Николаевича Перхурова. 3 часть коллежской секретарши Екатерины Михайловны Нахимовой. В 1887 году сельцо в составе Суворовской волости Корчевского уезда, стоит на возвышенности, на реке Малой Пудице, принадлежит крестьянину Аф. П. Пемцову. В хозяйстве трехполье. Земля частично обрабатывается своим трудом, частично наемным. Содержание рабочих 180 рублей и поденных до 125 рублей в год. Сбывают в Кимры и Кашин овес, рожь, льноволокно и льняное семя.

Д. Сыркино. Неклюдовский сельский округ.

В 1628 году село Сыркино принадлежала тверскому Благовещенскому монастырю Большие Перемеры. В селе был храм великомученика Егория, что на Горах, стоявший "без пенья", и 3 двора с 3 крестьянами и 1 бобылем. В 1780-х и 1806 годах деревня Сыркино находится в ведении Коллегии экономии и насчитывает соответственно 25 дворов с 49 мужчинами и 56 женщинами и 16 дворов с 51 мужчиной и 55 женщинами. В 1851 году селение у Ведомства Государственных имуществ и насчитывает 25 дворов с 105 мужчинами и 111 женщинами. В 1851 году селение в составе Суворовской волости Корчевского уезда, стоит в котловине на берегу р. Пудицы. В деревне два посада, 14 колодцев, 3 пруда, 52 двора с 144 мужчинами и 149 женщинами, 2 мелочные лавки, кузница.

Дети учились в деревне Тушаково (Ново-Ивановское). Плотники. В одной версте от селения гора. Предание говорит, что на ней стояло село Егорьевское, уничтоженное французами в 1812 году. На вершине горы было две ямы, гора называлась Егорьевскою. Скорее всего, на этом месте был храм великомученика Егория.

Д. Сысоево. Ныне нет. В 1980 году находилась на территории Печетовского сельского совета.

В 1628 году деревня Сысоево находилась на территории Большой слободы Задубровской Кашинского уезда и принадлежала дмитровцу Харитону Тимофеевичу Салтыкову на правах вотчины, “что дана ему за Московское осадное сидение”, в деревне 3 двора с 15 бобылями. В 1678 г. деревня у жильца Каина Ивановича Шишкова. В 1780-х годах деревня в 2 двора с 9 мужчинами и 11 женщинами у Ильи Ивановича Орлова, Алексея Алексеевича Баркова, Дмитрия Михайловича Зыкова. В 1806 году деревня в 3 двора с 9 мужчинами и 10 женщинами у гвардии прапорщика Николая Михайловича Зыкова, корнета Ивана Алексеевича Баркова, вдовы надворного советника Елизаветы Степановны Текутьевой, у которой нет крестьян, лишь часть земли. В 1825 году деревня у Ивана Алексеевича Боркова и Николая Семеновича Постельникова. В 1846 году селение размежевано. 1 часть д. Сысоево подполковницы Марьи Сергеевны Болкашиной (2 двора с 7 мужчинами и 11 женщинами). 2 часть д. Сысоево у крестьян Палаты Государственных имуществ д. Петрилово. 3 часть у малолетних детей констапеля Сергея Семеновича Постельникова. 4 часть – п. Тредубное генерал-майорши Марфы Ивановны Лопухиной.

Сельцо Тазиково. Ныне нет.

В 1628 году в Большой слободе Задубровской Кашинского уезда была пустошь Тазиково, принадлежащая князю Ивану Романовичу Гагарину в поместье, которое он получил в 1612 году. В Середецком же стане была пустошь “что было сельцо Тазиково” у княжон Ирины и Федоры, дочерей боярина князя Андрея Ивановича Голицина, в вотчине, являвшейся приданным их матери. Вторая пустошь, по всей вероятности, и есть данное сельцо Тазиково, хотя мы, возможно, имеем дело с несколькими пустошами, расположенными рядом друг с другом. В 1780-х годах сельцо в 11 дворов с 28 мужчинами и 30 женщинами у Анны Яковлевны Олсуфьевой и детей её Матвея и Анны. В 1806 году у действительного статского советника Матвея Васильевича Олсуфьева сельцо в 8 дворов с 45 мужчинами и 46 женщинами. В 1844 году сельцо с деревнями размежевано на 8 участков. 5 участок и составил собственно сельцо Тазиково вместе с деревнями Вершинка, Кошкино, Чухово, Никитино, Михалево. Принадлежало сельцо коллежскому асессору Петру Матвеевичу Олсуфьеву. В середине 19 века мы встречаем среди владельцев села титулярного советника Петра (вышеназванный коллежский асессор), ротмистра Александра Матвеевичей Олсуфьевых, в других документах мы встречаем господ Чашниковых, Олсуфьевых и Новокшеновых. В 1887 году сельцо в составе Горицкой волости Корчевского уезда, принадлежит дворянину А. А. Ушатину. Стоит на ровном месте. Земледельческие орудия простые. Одна веялка. Рогатый

скот простой породы. Продукты скотного двора сбываются на месте, масло 8 рублей пуд, творог 50 – 60 копеек. Лес строевой и дровяной. Охрана леса стоит 40 рублей в год. Сдают выгон и покосы за отработки. При сельце кузница.

Д. Тарышиха (Трышиха). Ныне д. Трышиха Горицкого сельского округа.

В 1628 году д. Тарышово на пруде входила в Горицкую вотчину патриарха Филарета. В деревне 5 дворов с 2 крестьянами и 3 бобылями. В 1678 году владельцем д. Тарышово в 4 двора был патриарх Иоаким. В 1780-х годах деревня в 31 двор с 69 мужчинами и 70 женщинами у Михаила Матвеевича Олсуфьева. В 1806 году в деревне 11 дворов с 42 мужчинами и 34 женщинами, принадлежала она статской советнице Анне Андреевне Олсуфьевой. После 1835 года владельцем назван статский советник Федор Михайлович Олсуфьев. В 1887 году селение в составе Горицкой волости Корчевского уезда, стоит на возвышенности. В деревне один посад, 7 колодцев, пруд, 20 дворов с 52 мужчинами и 63 женщинами, кузница. Дети учились в селе Горницы. Промышляли в синильщиках.

Д. Татаринцево. Ныне нет. Слилась с деревней Вороново.

В 1628 году пустошь Татаринцево находилась на территории Большой слободы Задубровской Кашинского уезда и входила в вотчину тверского монастыря Большие Перемеры с центром в селе Сыркине. В 1780-х и 1806 годах деревня в ведении Коллегии экономии как бывшая собственность Тверского архиерея и насчитывает соответственно 3 двора с 8 мужчинами и 9 женщинами и 4 двора с 14 мужчинами и 15 женщинами. В 1851 году деревня в 10 дворов с 29 мужчинами и 28 женщинами у Ведомства Государственных имуществ. В 1858 году деревня в составе Овсянниковского сельского общества Дубровской волости. В 1887 году селение в составе Паскинской волости Корчевского уезда, стоит на возвышенности, недалеко от реки Большой Пудицы. В деревне два скученных посада, 5 колодцев, 18 дворов с 55 мужчинами и 57 женщинами, кузница, красильное заведение. Дети учились в д. Спирово. Плотники.

Д. Татицево. Кошкинский сельский округ.

В 1628 году в Середцеком стане Кашинского уезда в старинной вотчине кашинца Кузьмы Кисловского была пустошь Татицево. В 1678 году деревня в 1 двор у Тимофея Борисова. В 1780-х годах деревня в 7 дворов с 19 мужчинами и 22 женщинами у Сергея, Федора, Василия и Алексея Алексеевичей Борковых. В 1806 году деревня в 13 дворов с 42 мужчинами и 42 женщинами у Петра и Федора Алексеевичей Борковых. В 1848 году при размежевании села Ново-Никитского с деревнями 1 часть деревни Татицево в 7 дворов с 32 мужчинами и 32 женщинами отошла к коллежской регистраторше Авдотье Ивановне Клабуковой, 2 часть деревни Татицево в 7 дворов с 33 мужчинами и 43 женщинами отошла к Денису Ивановичу Генике. В 1869 году крестьяне получали надел от Александра Николаевича и Авдотьи Николаевны Кувшинниковых. В 1887 году селение в составе Горицкой волости Корчевского уезда, состоит из двух частей, стоит на равнине, имеет два посада, 12 колодцев, 2 пруда, 21 двор с 64 мужчинами и 74 женщинами. Дети учились в селе Ново-Никитском. Промышляли в синильщиках.

Д. Творогово. Паскинский сельский округ.

В 1628 году деревня в 2 двора с 6 бобылями была у Якова Тимофеевича Витовтова в поместье, которым он владел с 1624 года в Большой слободе Задубровской Кашинского уезда. В 17 веке входила в Николо-Неверьевскую вотчину бояр Колычевых, получивших её от Витовтовых в приданое. В 1780-х годах деревня в 11 дворов с 33 мужчинами и 30 женщинами у княжны Настасьи Евграфовны Волконской. В 1806 году деревня в 6 дворов с 26 мужчинами и 30 женщинами у той же Волконской. В 1829 – 1854 году владельцем был барон Михаил Львович Бодэ, сын племянницы княжны Волконской Натальи Федоровны Колычевой. В 1851 году в деревне 13 дворов с 59 мужчинами и 62 женщинами. В 1887 году селение в составе Паскинской волости Корчевского уезда, стоит на возвышенности, имеет два посада, 7 колодцев, 4 пруда, 33 двора с 118 мужчинами и 117 женщинами, лавка и кузница. Дети учились в д. Паскино. Местные и отхожие плотники, сапожники и портные. В 1906 году в деревне 28 дворов с 120 мужчинами и 126 женщинами.

Д. Текутьево. См. д. Перекладово.

Д. Тепенино. Кучинский сельский округ.

В 1628 году деревня на суходоле в 1 двор с 2 крестьянами входила в Ильинскую вотчину старицы Ирины Ивановны Мстиславской. В 1645 году вместе с Ильинской вотчиной отошла московскому Архангельскому собору. В 1678 году доходы от деревни шли Архангельскому епископу Иоакиму. В 1780-х годах в деревне 11 дворов с 26 мужчинами и 21 женщиной, в 1806 году 12 дворов с 39 мужчинами и 38 женщинами, находится деревня в ведении Коллегии экономии. В 1851 году деревня у Ведомства Государственных имуществ. В 1887 году селение в составе Ильинской волости Корчевского уезда, стоит на ровном месте, имеет один посад, 4 колодца, пруд, 10 дворов с 25 мужчинами и 29 женщинами. Дети учились в селе Ильинском. Отхожие сапожники.

Д. Теплиново. Центральный сельский округ.

В 1780-х годах д. Теплино в 8 дворов с 20 мужчинами и 29 женщинами находилась в собственности Семена Ивановича Грязнова, девицы Прасковьи Никитичны Феклиной и Дарьи Яковлевны Феклиной. В 1806 году д. Теплиново в 6 дворов с 31 мужчиною и 19 женщинами у подполковницы Дарьи Ивановны Раковской и из дворян сержанта Ивана Ивановича Феклина. В 1851 году деревня у штабс-капитана Льва Александровича Раковского, в деревне 10 дворов с 42 мужчинами и 43 женщинами. В 1868 году деревня у того же Раковского. В 1887 году селение в составе Ильинской волости Корчевского уезда, стоит на возвышенности. В деревне два посада, 5 колодцев, 20 дворов с 49 мужчинами и 65 женщинами, 2 кирпичных завода, в одном один рабочий в другом четыре. Эти же домохозяева содержат винную и мелочную лавки. Промыслы: отхожее кузнечество и сапожный.

Д. Тепра. Ныне нет.

В 1806 году пустошь Тепра принадлежала вольноотпущенным крестьянам деревни Огрызково. В 1851 году упоминается "вновь выстроенная" деревня Тепра Ведомства Государственных имуществ, в ней 7 дворов с 27 мужчинами и 26 женщинами. В 1858 году деревня входит в Овсянниковское

сельское общество Дубровской волости, которое объединяло государственных крестьян. В 1887 году селение в составе Паскинской волости Корчевского уезда, стоит на ровном месте. В деревне один посад, 6 колодцев, 2 пруда, 12 дворов с 47 мужчинами и 34 женщинами. Дети учились в с. Николо-Неверьево. Местные и отхожие сапожники, портные, плотники.

Сельцо Технево. Ныне нет.

В 1780-х годах сельцо в 2 двора с 6 мужчинами и 8 женщинами у Федосьи Ивановны Зыковой. В сельце деревянный господский дом. В 1806 году сельцо у унтер-лейтенанта Степана Федоровича Зыкова (3 двора с 9 мужчинами и 5 женщинами), жены его Надежды Ивановны (1 двор с 4 мужчинами и 9 женщинами), общего владения девиц Марьи Степановны и Прасковьи Степановны Зыковых (1 двор с 2 мужчинами и 1 женщиной) и секунд-майора Степана Марковича Бухарина (1 двор с 7 мужчинами и 6 женщинами). Всего в сельце 6 дворов с 22 мужчинами и 21 женщиной. В 1851 году сельцо в 1 двор с 11 мужчинами и 11 женщинами у губернской секретарши Марии Степановны Вилькинс. В 1887 году сельцо в составе Ильинской волости Корчевского уезда, стоит на ровной местности, принадлежит купцу Г. Ф. Ситнову. Сведений о хозяйстве нет.

Д. Тимошенино. Ныне нет.

В 1780-х годах деревня в 4 двора с 8 мужчинами и 10 женщинами у Петра Денисовича Враникова. В 1806 году деревня у капитана Ивана Михайловича Лоухина, в ней 6 дворов с 18 мужчинами и 16 женщинами, земля вся у крестьян, отчего часть их хорошего достатка. В 1851 году деревня в 8 дворов с 23 мужчинами и 26 женщинами у поручика Дмитрия Ивановича Лоухина. В 1887 году селение в составе Паскинской волости Корчевского уезда, стоит на ровном месте, имеет один посад, 4 колодца, пруд, 8 дворов с 15 мужчинами и 24 женщинами. Дети учились в с. Николо-Неверьево. Отхожие плотники и сапожники. В 1906 году в деревне 7 дворов с 20 мужчинами и 23 женщинами.

Д. Титово. Титовский сельский округ.

Входила в Кимрскую вотчину (см.). В 1635 году в деревне 4 двора с 11 крестьянами, в 1851 году 40 дворов с 116 мужчинами и 147 женщинами. В 1861 году 51 дом с 117 мужчинами и 146 женщинами. В 1890 году селение в составе Белгородской волости Калязинского уезда, стоит на ровном месте. Промысел сапожный. Земское училище. В 1918 году вошла в состав Кимрского района.

Д. Тихоново. Центральный сельский округ.

В 1678 году деревня у тверского Рождества Христова девичьего монастыря, в ней 3 двора с 12 крестьянами. В 1710 году деревня числится за тем же монастырем, находится на территории Белгородского стана Кашинского уезда, в деревне 3 двора с 11 крестьянами. В 1780-х и 1806 годах деревня в ведении Коллегии экономии как бывшая собственность тверского Рождественского девичьего монастыря и насчитывает соответственно 18 дворов с 34 мужчинами и 38 женщинами и 10 дворов с 28 мужчинами и 35 женщинами. В 1851 году деревня у Ведомства Государственных имуществ и насчитывает 14 дворов с 42 мужчинами и 43 женщинами. В 1887 году селение в составе Кимрской волости Корчевского уезда, стоит на горе, недалеко от реки Волги. В деревне

два посада, 6 колодцев, 21 двор с 59 мужчинами и 61 женщиной, две сапожные мастерские с наемными рабочими (6 человек). Дети учились в селе Каюрове. За медицинской помощью обращались в кимрскую земскую больницу. Отхожие и местные сапожники.

Д. Толстиково. Ныне нет.

В 1635 году упоминается в районе Шелковки деревня Толстиково в 1 двор с 4 крестьянами. В последующих документах о деревне нет никаких сведений.

Д. Топорок. Федоровский сельский округ.

В 1628 году в Дубенском стане Кашинского уезда в Губин- Угольской вотчине старицкого Успенского монастыря была деревня Топорок в 4 двора с 2 крестьянами и 2 бобылями. В 1678 году деревня в 6 дворов у того же монастыря. В 1780-х и 1806 годах деревня в ведении Коллегии эконومیи как бывшая собственность старицкого Успенского монастыря и насчитывает 31 двор с 92 мужчинами и 100 женщинами (на оба года показаны одинаковые цифры). В 1851 году деревня у Ведомства Государственных имуществ и насчитывает 22 двора с 55 мужчинами и 88 женщинами. В 1887 году селение в составе Ларцевской волости Корчевского уезда, стоит на горе недалеко от ручья Буян и от реки Волги. В деревне 2 посада, 6 колодцев, пруд, 28 дворов с 65 мужчинами и 81 женщиной, две сапожные мастерские с постоянными рабочими, ветряная мельница, с которой крестьяне получают 8 рублей в год, овчинное заведение. Дети учились в селе Губин-Угол. Местные и отхожие сапожники.

Д. Трахово. Стоянецовский сельский округ.

Впервые упоминается в 1851 году как вновь выстроенная деревня, в ней 21 двор с 85 мужчинами и 72 женщинами, находится она у Ведомства Государственных имуществ. В 1887 году селение в составе Стоянецовской волости Корчевского уезда, стоит на равнине, близ реки Малой Пудицы. В деревне два посада, 32 колодца, пруд, 35 дворов с 104 мужчинами и 107 женщинами. Дети учились в селе Стоянцы. Отхожие плотники и красильщики.

Д. Трисково. См. д. Дрисково.

Погост Троицкий, что в деревнях (Троице-Кочки). Ныне д. Троица-Кочки Маловасилевского сельского округа.

В 1628 году погост Живоначальной Троицы стоял на государевой земле. На нем деревянная церковь, двор попа и келья нищих. В 1678 году погост Преосвященного архиепископа Тверского и Кашинского Симеона, 2 поповских и пономарский дворы. В 1887 году Ильинской волости Корчевского уезда. На погосте 2 церкви: каменная Троицкая постройки 1814 года, имеет три престола (Святой Троицы, Казанской Божьей Матери, святых мучеников Флора и Лавра), и Никольская, построенная в 1832 году, с приделами Сергия Радонежского и Александра Невского.

Д. Трокино. Ныне нет.

В 1780-х годах деревня в 4 двора с 11 мужчинами и 16 женщинами у княгини Анны Ивановны Волконской. В 1806 году у секунд-майора князя Петра Николаевича Волконского, в деревне 7 дворов с 16 мужчинами и 25 женщинами. В 1851 году деревня у девицы Екатерины Захаровны Воейковой. В 1893 году

селение в составе Ильинской волости Корчевского уезда, стоит на возвышенности при речке Пухлемке, в деревне 5 колодцев, 15 дворов с 41 мужчиною и 50 женщинами. Дети учились в с. Отрубневе. Промыслы: сапожное дело и изготовление телег.

Д. Трославля. См. Отрасловья.

Д. Труфаново. Ильинский сельский округ.

В 1628 году деревня Труфаново на прудце в 3 двора с 2 деловыми людьми, 2 бобылями, 1 пастухом и одним пустым двором представляла собою вотчину Сытного дворца стряпчего Матвея Ивановича Боркова, купленную им у тестя Молчана Фролова, вотчина была дана Молчану "за Московское осадное сидение". В 1678 году деревня в 4 двора у Карпа Васильевича Борисова. В 1780-х годах деревня в 11 дворов с 29 мужчинами и 33 женщинами у премьер-майора Семена Никифоровича Шишкова, в 1806 году деревня в 4 двора с 18 мужчинами и 19 женщинами у премьер-майора Ардальона Семеновича Шишкова. В 1851 году деревня у генерал-майорши Надежды Алексеевны Шуцкой и помещицы Софьи Тишковой, в деревне 10 дворов с 24 мужчинами и 23 женщинами. В 1887 году селение в составе Суворовской волости Корчевского уезда, стоит на возвышенности. В деревне два скученных посада, 7 колодцев, 3 пруда, 19 дворов с 59 мужчинами и 58 женщинами, мелочная лавка, маслобойня. Дети учились в д. Суворово. Местные и отхожие сапожники.

Д. Трышиха. См. д. Тарышиха.

Д. Турово. Приволжский сельский округ.

В 1780-х гг. деревня в ведении Коллегии экономии как бывшая собственность Тверского архиерея, в деревне 5 дворов с 14 мужчинами и 15 женщинами. В 1851 году деревня у Ведомства Государственных имуществ. В ней 13 дворов с 34 мужчинами и 43 женщинами. В 1890 году селение в составе Белгородской волости Корчевского уезда, стоит на речке Печухне, вытекающей из рыболовного озера Троилова. Промысел сапожный. Ловят и продают рыбу. Дети учились в селе Белгородок.

Д. Тушаково. Ныне нет.

В 1628 году на территории Большой слободы Задубровской Кашинского уезда в поместье Тимофея Никитича Рожнова была д. Ташаково, в ней был помещичий двор и два двора с 2 крестьянами и 1 бобылем, 1 двор стоял пустой, крестьяне были в бегах. В 1678 г. деревня у Алексея Ивановича Зиновьева. В 1780-х годах селение у Петра Ивановича и Петра Максимовича Зиновьевых, в 1806 году деревня в 8 дворов с 40 мужчинами и 40 женщинами у капитана Петра Максимовича Зиновьева, Александра и Петра Змиевых и Прасковьи Петровны Трубициной. В 1845 году владелицей названа коллежская регистраторша Елизавета Ивановна Трубицина. К 1851 году сельцо Тушаково было размежевано. 1 часть в 2 двора с 16 мужчинами и 18 женщинами, отошедшая к д. Петраково, находилась в собственности ротмистра Петра Александровича Рязанцева. 2 часть, предназначенная к постройке деревни Новое Ивановское, в 3 двора с 14 мужчинами и 10 женщинами была в собственности коллежского ассессора Александра Ивановича Зиновьева. 3 часть - д. Тушаково. 4 двора этой деревни с 16 мужчинами и 15 женщинами у капитанши Елизаветы Петровны

Сергеевой, 2 двора с 2 мужчинами и 5 женщинами у штаб-ротмистра Ханикова. 4 часть – земля, предназначенная к постройке второй деревни Тушаково, у штаб-ротмистра Константина Павловича Зиновьева. 5 часть – п. Новинская у казенных крестьян д. Неклюдово Ефима Артамонова. Петра Алексеева, Григория Трофимова и Герасима Родионова. В 1887 году селение в составе Суворовской волости Корчевского уезда, расположена по скату на юг, стоит на реке Большой Пудице. В селении один посад, 1 колодец, пруд, 7 дворов с 27 мужчинами и 29 женщинами, мелочная лавка, трактир, овчинное заведение. Дети учились в д. Тушаково (Ново-Ивановское). Промысел плотничий.

Д. Тушаково. См. д. Ивановское-Новое.

Д. Уголки. Ныне нет. В 1980 году находилась на территории Горицкого сельского совета.

В 1628 году в Горицкой вотчине патриарха Филарета была пустошь Уголки на пруде. В 1678 году в Горицкой вотчине патриарха Иоакима была д. Выголки в 1 двор. В 1780-х годах владельцами деревни в 7 дворов с 17 мужчинами и 14 женщинами были Анна Яковлевна Олсуфьева и дети её Матвей и Анна. В 1806 году деревня у Матвея Васильевича Олсуфьева, в ней 18 дворов с 63 мужчинами и 60 женщинами. В 1851 году деревня в 21 двор с 84 мужчинами и 97 женщинами у полковника Александра Матвеевича Олсуфьева. В 1887 году селение в составе Горицкой волости Корчевского уезда. В деревне два посада. 30 колодцев, 6 прудов, 26 дворов с 62 мужчинами и 68 женщинами. Дети учились в селе Горицы. Промышляют в синильщиках.

Д. Ужищево. Ныне нет.

В 1628 году на территории Середецкого стана Кашинского уезда в Быковской вотчине кашинского Сретенского монастыря была пустошь Ужищево. В 1780-х и 1806 годах деревня в ведении Коллегии экономии как бывшая собственность Сретенского монастыря и насчитывает соответственно 9 дворов с 27 мужчинами и 27 женщинами и 8 дворов с 31 мужчиною и 29 женщиною. В 1851 году деревня в 6 дворов с 24 мужчинами и 21 женщиной у Ведомства Государственных имуществ. В 1858 году деревня входила в Сафоньевское сельское общество Дубровской волости Корчевского уезда. В 1887 году селение в составе Красновской волости Корчевского уезда, стоит в низине. В деревне один посад, 5 колодцев, 2 пруда, 7 дворов с 18 мужчинами и 23 женщинами. Дети учились в селе Быкове. Промысел красильный, отходили преимущественно, в южные губернии, где некоторые семьи жили по 15 лет.

Д. Усад. Ильинский сельский округ.

В 1628 году в Ильинской вотчине старницы Ирины Ивановны Мстиславской была деревня Усад в 14 дворов с 12 крестьянами и 9 бобылями. В 1645 году д. Усады в составе Ильинской вотчины была пожалована московскому Архангельскому собору. В 1678 году деревня в 25 дворов была за епископом Иоакимом. В 1780-х и 1806 годах деревня писалась как Усадово и находилась в ведении Коллегии экономии как бывшая собственность Архангельского собора, в ней было соответственно 18 дворов с 34 мужчинами и 31 женщиной и 52 двора с 209 мужчинами и 163 женщинами. В 1851 году д. Усадово насчитывала 57 дворов с 162 мужчинами и 185 женщинами. В 1887

году селение в составе Ильинской волости Корчевского уезда, стоит на ровном низменном месте, на озере Усад – Осановском, из которого вытекает речка Осановка. В деревне 2 посада, стоящие на берегу озера, 54 двора с 140 мужчинами и 162 женщинами, мелочная лавка. Местные рыболовы и отхожие сапожники.

Д. Усово. Устиновский сельский совет.

В 1780-х годах деревня в 3 двора с 8 мужчинами и 7 женщинами у Петра и Ивана Васильевичей Елдезиных. В 1806 году деревня в 2 двора с 7 мужчинами и 9 женщинами у подпоручика Петра Васильевича Елдезина. В 1851 году в деревне 3 двора с 12 мужчинами и 12 женщинами, владелицей числится Степанида Ивановна Бирюлева. В 1887 году селение в составе Суворовской волости Корчевского уезда, стоит в низине на речке Лужменке, в деревне один посад. 3 колодца, пруд, 5 дворов с 20 мужчинами и 21 женщиной. Дети учились в деревне Суворово. Отхожие сапожники.

Д. Устиново. Устиновский сельский округ.

В 1628 году в Большой слободе Задубровской Кашинского уезда была пустошь Устиново в поместье кашинца Филиппа Федоровича Суворова. В 1678 г. деревня у стольника Алексея Степановича Татищева. В 1777 году деревня у статского советника Якова Зейбулатова, в 1780-х годах деревня в 8 дворов с 19 мужчинами и 22 женщинами у Ивана Афанасьевича Зембулатова. В 1851 году в деревне 3 двора с 33 мужчинами и 36 женщинами, она в собственности купеческой жены из дворян Марьи Александровны Находкиной. В 1866 году деревня в 6 дворов с 12 мужчинами и 16 женщинами у поручика Платона Андреевича Поедеева (?). В 1860-х годах крестьяне получают надел от помещика Иванова. В 1887 году селение в составе Суворовской волости Корчевского уезда, стоит на возвышенности, на реке Малой Пудице. В деревне один посад, 10 колодцев, 13 дворов с 35 мужчинами и 38 женщинами, постоянный двор купца Тиханова, мелочная лавка. Некоторые домохозяева имеют в огородах яблони. Дети учились в деревне Суворово. Сапожники.

Д. Уткино. Ныне нет. В 1980 году находилась на территории Ильинского сельского совета.

В 1628 году д. Уткино находилась на территории Пудицкого стана Кашинского уезда в поместье кашинца Ивана Григорьевича Бугримова, перешедшем к нему от отца. Стояла деревня на берегу реки Меньшой Пудицы и насчитывала 2 двора с 4 крестьянами и 2 бобылями. В 1678 году деревня у Ивана Фадеевича Маслова (2 двора с 7 крестьянами) и Федора Фадеевича Маслова (2 двора с 5 крестьянами), Михаила Никитича Скорятина (1 двор с 8 крестьянами) и вдовы Марьи жены Ильи (фамилия неразборчива) (1 двор с 4 крестьянами). В 1780-х годах деревня в 7 дворов с 34 мужчинами и 17 женщинами у Петра Андреевича Сысоева и Аполлона Ивановича Самарина. В 1806 году деревня в 8 дворов с 29 мужчинами и 29 женщинами у действительного статского советника и кавалера Петра Андреевича Сысоева и девицы Анны Аполлоновны Квашиной-Самариной. В 1845 году деревня размежена на 2 участка. 1 участок в 1 двор с 20 мужчинами и 30 женщинами у подпоручицы Екатерины Яковлевны Суходольской. 2 участок без дворов у штабс-капитанши Анны Яковлевны

Писаревой и капитанши Варвары Николаевны Тишенцевой. В 1887 году селение в составе Ильинской волости Корчевского уезда, стоит на ровном месте, недалеко от реки Малой Пудицы. В деревне 2 посада, 3 колодца, 9 дворов с 19 мужчинами и 27 женщинами. Дети учились в погосте Троицком. Отхожие сапожники.

Д. Ухово. Лосевский сельский округ.

В 1775, 1781 годах деревня в 12 дворов с 28 мужчинами и 27 женщинами у Федора Ивановича Бибикова. В 1806 году деревня в общем нераздельном владении вдовы полковницы Елизаветы Ильиничны Нефедовой и детей её Варвары и Любви Редриковых. В 1851 году деревня у штаб-ротмистра князя Михаила Андреевича Голицина, в деревне 18 дворов с 75 мужчинами и 89 женщинами. В 1887 году селение в составе Яковлевской волости Корчевского уезда, стоит на равнине. В деревне два посада, 12 колодцев, 3 пруда, 31 двор с 91 мужчиною и 89 женщинами. Дети учились в д. Яковлевское. Промышляли сапожничеством в отход, печным делом и черными работами. В 1885 году рожь выбило градом.

Д. Ушаковка. Шутовского сельского округа.

В 1780-х годах деревня носила название Ушаково и принадлежала Семену Ивановичу Грязнову и девице Прасковье Никитичне Феклиной. Стояла деревня на левой стороне ручьев Становского и безымянного и насчитывала 2 двора с 6 мужчинами и 8 женщинами. В 1806 году селение носит название д. Ушаковка, насчитывает 1 двор с 5 мужчинами и 3 женщинами и принадлежит из дворян сержанту Ивану Ивановичу Феклину Меньшому. В 1851 году существует д. Ушаково и сельцо Ушаково, принадлежат они штабс-капитанше Александре Павловне Голубецкой (3 двора с 11 мужчинами и 11 женщинами) и подпоручику Николаю Ивановичу Феклину (5 дворов с 16 мужчинами и 14 женщинами). В 1861 году крестьяне деревни Ушаковки получали надел от помещицы Голубицкой. В 1864 году существовали д. Ушаково, д. Ушаковка и сельцо Ушаково, сельцо принадлежало Матроне Ивановне Феклиной. В 1887 году существуют д. Ушаково в 7 дворов с 21 мужчиною и 19 женщинами и д. Ушаковка в 6 дворов с 13 мужчинами и 19 женщинами. Д. Ушаково была расположена на небольшой возвышенности, при ручье Ушаковском, по скату к югу. В деревне один посад, 2 колодца. За медицинской помощью обращались в с. Кимры. Местные и отхожие сапожники, отходят в Москву. Д. Ушаковка стоит по скату на юг, имеет один посад, 1 колодец. Дети обучались у своих грамотеев. Местные и отхожие сапожники, отходили в Петербург.

Д. Ушаково. См. д. Ушаковка Шутовского сельского округа.

Д. Ушаково. Ныне нет.

В 1628 году на реке Малой Пудице была деревня Говрильцево Ушаково тож, принадлежавшая семейству Беклемишевых. В 1780-х годах на территории, в конце 19 века входившей в Суворовскую волость, существовала деревня Ушаково в 9 дворов с 29 мужчинами и 27 женщинами, принадлежавшая Илье Афанасьевичу, Петру Андреевичу и Николаю Андреевичу Перхуровым. В документах 1806 года она не упоминается, в 1851 году числится уничтоженной.

Д. Ушаково. Ныне нет.

На территории, в 19 веке входившей в Суворовскую волость, в 1780-х и

1806 году существовала еще одна деревня Ушаково, в даче д. Харпаево. В 1780-х годах в этих двух деревнях вместе было 6 дворов с 16 мужчинами и 15 женщинами, принадлежали они Ивану Гавриловичу Белкину. В 1806 году д. Ушаково насчитывала 4 двора с 10 мужчинами и 20 женщинами. Принадлежала деревня тому же поручику Ивану Гавриловичу Белкину. В 1851 году деревня Ушаково числится уничтоженной.

Д. Федоровка. Федоровский сельский округ.

В 1569 году деревня Федорово находится в составе Губин-Угольской вотчины старицкого Успенского монастыря. В 1628 году пустошь Федоровка у того же монастыря. В 1678 году в деревне Федоровке 4 двора. В 1780-х и 1806 годах деревня находится в ведении Коллегии экономии как бывшая собственность старицкого Успенского монастыря и насчитывает 19 дворов с 69 мужчинами и 71 женщиной. В 1851 году деревня у Ведомства Государственных имуществ и насчитывает 50 дворов с 125 мужчинами и 162 женщинами. В 1887 году селение в составе Ларцевской волости Корчевского уезда, стоит на возвышенности, на ручье Буяне. В деревне два посада, 29 колодезев, 2 пруда, 51 двор с 145 мужчинами и 139 женщинами, чайная лавка. Сапожники и валялы.

Д. Федорово. Горицкий сельский округ.

В 1678 году деревня в 4 двора находилась в Горицкой вотчине патриарха Иоакима. В 1780-х годах в деревне 29 дворов с 66 мужчинами и 69 женщинами. Владельцами названы Дмитрий Матвеевич Олсуфьев и Анна Яковлевна Олсуфьева с детьми. В 1806 году владельцами деревни в 23 двора с 73 мужчинами и 76 женщинами названы действительный статский советник и кавалер Матвей Васильевич Олсуфьев и полковник Петр Олсуфьев. В 1845 году деревня размежевана на 3 участка. 1 часть д. Федорово в 22 двора с 65 мужчинами и 78 женщинами у Александра Матвеевича Олсуфьева. 2 часть деревни Федорово в 5 дворов с 16 мужчинами и 19 женщинами у графини Александры Петровны Толстой. 3 участок – общий выгон их совместного владения. В 1862 году деревня у гвардии полковника Александра Матвеевича Олсуфьева. В 1887 году селение в составе Горицкой волости Корчевского уезда, состоит из двух частей, стоит в низине. В деревне два посада, пруд, 27 дворов с 80 мужчинами и 86 женщинами, кузница. Дети учились в селе Горицы. Промышляли в синильщиках.

Д. Федькино. См. д. Пестово.

Д. Фенино. Ныне нет.

В 1628 году п. Фенино в Ильинской вотчине старицы Ирины Ивановны Мстиславской. В 1645 году пустошь Фенино в составе Ильинской вотчины пожалована московскому Архангельскому собору. В 1678 году упоминается деревня Фенино в 4 двора “что была за архангельским епископом Иоакимом”.

В 1780-х и 1806 годах деревня в ведении Коллегии экономии и насчитывает соответственно 23 двора с 43 мужчинами и 40 женщинами и 4 двора с 13 мужчинами и 16 женщинами. В 1851 году селение у Ведомства Государственных имуществ и насчитывает 6 дворов с 17 мужчинами и 16 женщинами. В 1887 году селение в составе Ильинской волости Корчевского уезда, стоит на ровном месте, имеет два посада, 2 колодца, пруд, 5 дворов с 18 мужчинами и 21 женщиной.

Дети учились в селе Ильинском. Промысел сапожный.

Д. Фетинино. Ильинский сельский округ.

В 1628 году д. Фетинино с пустошью Радованье и несуществующими ныне деревнями Курапово и Шишкино находились в поместье Сергея и Савелия детей Ондронника Малова. В деревне было 4 двора с 3 крестьянами и 2 бобылями. В 1780-х годах деревня в 8 дворов с 20 мужчинами и 19 женщинами находилась в собственности Сергея Кирилловича Невского, Петра Петровича Мелсина, Михаила Кирилловича Рыкунова, Афанасия Афанасьевича Селиверстовой, Андрея Васильевича Голодецкого, Григория Ивановича Еремеева. В 1806 году деревня в 7 дворов с 16 мужчинами и 23 женщинами у гвардии прапорщика Николая Петровича Мелсина, капитана Льва Сергеевича Невского, девиц Катерины Михайловны Рыкуновой и Аксины Ивановны Еремеевой, майора Егора Васильевича Воробьева, титулярной советницы Катерины Ивановны Беляевской (у неё нет крестьян, только земля). В 1844 году д. Фетинино размежевана на 4 участка. 1 часть деревни Фетинино в 10 дворов с 40 мужчинами и 47 женщинами у поручика Дмитрия Васильевича Перхурова. 2 часть д. Фетинино у казенного крестьянина д. Бортниково Григория Лукьянова. 3 часть д. Фетинино у подполковницы Александры Семеновны Воробьевой. 4 часть д. Фетинино у вольноотпущенного дворового человека Герасима Спиридонова. В 1887 году селение в составе Ильинской волости Корчевского уезда, состоит из двух частей, стоит на ровном месте, имеет два посада, 5 колодцев, 4 пруда, 25 дворов с 56 мужчинами и 65 женщинами, маслобойню. Имеют пожарную трубу в общем владении с д. Радованье. Дети учились в селе Садуново. Местные и отхожие сапожники, работают, большей частью, на хозяев сдельно. У деревни поселок Фетинино крестьянки Т. Тихановой, пашня в хозяйстве сдается из третьей части. Покосы в лесу сдаются за 24 рубля.

Д. Филиппово. Кошкинский сельский округ.

В 1628 году д. Филиппово на пруде являлась центром старой вотчины кашинца Бориса Ивановича Постельникова, в деревне двор вотчинника и двор делового человека. В 1678 году сельцо Филиппово у Тимофея Борисова. В сельце двор вотчинника. В 1780-х годах сельцо Филиппово в 13 дворов с 27 мужчинами и 28 женщинами у Ивана Ивановича Постельникова. В 1806 году сельцо в 6 дворов с 11 мужчинами и 8 женщинами у коллежского советника Петра Алексеевича Боркова, господский дом уничтожен. В 1848 году владелицей деревни, "что прежде было сельцо", названа Марфа Сергеевна Болкашина, у неё 9 дворов с 35 мужчинами и 38 женщинами, земля же сельца Филиппова, д. Марьино, д. Киселево и д. Пустыри у многих помещиков и казенных крестьян Дымовской, Дубровской, Семеновской и Строевской волостей. В 1887 году селение в составе Горицкой волости Корчевского уезда, стоит на небольшой возвышенности, имеет один посад, 16 дворов с 47 мужчинами и 53 женщинами. Дети учились в земской школе с. Болдеева. Промышляли в синильщиках. В 1914 году владельцами названы наследники госпожи Синицина.

Д. Филиппово. Шутовский сельский округ.

Входила в Кимрскую вотчину (см.). В 1635 году насчитывала 5 дворов с 6 крестьянами и 9 бобылями. В 1780-х годах 29 дворов с 87 мужчинами и 96

женщинами. В 1806 году 22 двора с 68 мужчинами и 69 женщинами. В 1851 году 32 двора с 77 мужчинами и 104 женщинами. В 1861 году 44 домохозяйства. В 1887 году селение в составе Кимрской волости Корчевского уезда, стоит на горе, на речке Кимерке. В деревне два посада, 22 колодца, 3 пруда, 54 двора с 100 мужчинами и 118 женщинами, мелочная и винная лавки, 3 сапожных мастерских. Промысел сапожный.

Д. Фролово (Фроловская). Ныне д. Фролово. Стоянцевский сельский округ.

В 1780-х и 1806 годах деревня в ведении Коллегии экономии как бывшая собственность Синодального ведомства и насчитывает соответственно 17 дворов с 47 мужчинами и 31 женщиной и 7 дворов с 23 мужчинами и 24 женщинами. В 1851 году селение у Ведомства Государственных имуществ и насчитывает 15 дворов с 60 мужчинами и 61 женщиной. В 1887 году селение в составе Стоянцевской волости Корчевского уезда, стоит по скату на восток на реке Малой Пудице. В деревне два плановых посада, 19 колодцев, пруд, 28 дворов с 81 мужчиной и 78 женщинами, кузница. Большая часть земли занята покосом и кустарником. Дети учились в с. Стоянцы. Отхожие плотники.

Д. Фроловское. Ныне нет.

В 1628 году в Дубенском стане Кашинского уезда в поместье князя Микиты Юсупова была д. Фроловское в 3 двора с 2 крестьянами и 2 бобылями. В 1678 году деревня у князей Андрея Никитича и Василия Никитича Юсуповых на правах поместья. В 1780-х годах деревня у Анны Ивановны Перской и княгини Клеопатры Михайловны Юсуповой. В 1806 году владельцами названы Дмитрий Афанасьевич Перский и Пастасья Сергеевна Панина. В 1851 году деревня в 21 двор с 59 мужчинами и 82 женщинами у губернского секретаря Дмитрия Александровича Панина. В 1887 году селение в составе Ларцевской волости Корчевского уезда, стоит в низине на безымянном ручье, пересыхающем летом. В деревне два скученных посада, 8 колодцев, пруд, 23 двора с 65 мужчинами и 70 женщинами, кузница. Дети учились в с. Архангельском. Сапожники, плотники, кузнецы.

Д. Фрулиха. Ныне нет.

В 1791 году пустопорожний погост Бориса и Глеба дан крестьянам казенного ведомства, до 1851 года деревня Фрулиха на этой земле не упоминается, в 1851 году даже не указано число дворов, сообщается только, что до этого времени казенной землей никто не пользовался. В 1858 году в деревне насчитывалось 25 ревизских душ государственных крестьян. В 1887 году селение в составе Паскинской волости Корчевского уезда, стоит в низине, на безымянном ручье. В деревне один посад, 6 колодцев, 3 пруда, из которых один проточный. В наделе много неудобных болотистых мест. Местные плотники, портные, овчинники.

Д. Хавроньино. Ныне д. Ховроньино Стоянцевского сельского округа.

В 1780-х и 1806 годах деревня в ведении Коллегии экономии как бывшая собственность Синодального ведомства и насчитывает соответственно 8 дворов с 23 мужчинами и 27 женщинами и 10 дворов с 28 мужчинами и 38 женщинами. В 1851 году деревня у Ведомства Государственных имуществ, в ней 6 дворов с

28 мужчинами и 27 женщинами. В 1887 году селение в составе Стоянецвской волости Корчевского уезда, стоит в низине. В деревне два посада, пруд, несколько колодцев с плохой водой. Дети учились в с. Стоянцы. Промысел – плотничество на стороне.

Д. Харитоново. Ныне нет.

Входила в Кимрскую вотчину (см.). В 1635 году насчитывала 4 двора с 7 крестьянами и 4 бобылями. В 1780-х годах 15 дворов с 60 мужчинами и 60 женщинами. В 1806 году 7 дворов с 22 мужчинами и 25 женщинами. В 1851 году 12 дворов с 25 мужчинами и 32 женщинами. В 1887 году селение в составе Кимрской волости Корчевского уезда, стоит на возвышенности, недалеко от реки Волги и ручья Каюровского. В деревне 2 посада, 6 колодцев, 17 дворов с 27 мужчинами и 34 женщинами. Дети учились в селе Каюрове. За врачебной помощью обращались в село Кимры. Промысел сапожный.

Д. Харпаево. Устиновский сельский округ.

В 1628 году на территории Пудицкого стана Кашинского уезда в вотчине Микиты и Тюменя Ивановых детей Беклемишевых и их снохи Аграфсны жены Ивана Беклемишева с дочерью Ориной была д. Харпаево Митин починок тож, центр вотчины был в половине ныне не существующей деревни Гаврильцево Ушаково тож, стоявшей на реке Меньшой Пуднице. В 1678 году деревня Харпаево принадлежала стольнику Василию Федоровичу Перхурову. В 1780-х годах деревня в 6 дворов с 16 мужчинами и 15 женщинами у Ивана Гавриловича Белкина. В 1806 году деревня в 5 дворов с 18 мужчинами и 24 женщинами у того же Белкина. В 1832, 1851 годах владелицей была коллежская секретарша Екатерина Михайловна Нахимова. В 1851 году в деревне было 15 дворов с 43 мужчинами и 55 женщинами. В 1887 году селение в составе Суворовской волости Корчевского уезда, стоит в низине, на реке Малой Пуднице. В деревне два посада, 7 колодцев, 21 двор с 37 мужчинами и 48 женщинами, кузница. В огородах есть яблони. Дети учились в д. Суворово. Промысел сапожный.

Д. Хлябово. Ныне нет.

В 1628 году пустошь Хлябово была в Середецком стане Кашинского уезда в Быковской вотчине Сретенского монастыря. В конце 18 века и 1806 году деревня в ведении Коллегии экономии как бывшая вотчина кашинского Сретенского девичьего монастыря и насчитывает соответственно 6 дворов с 15 мужчинами и 11 женщинами и 5 дворов с 13 мужчинами и 16 женщинами. В 1851 году деревня писалась как Хлебово, в ней было 3 двора с 9 мужчинами и 8 женщинами, находилась она у Ведомства Государственных имуществ. В 1858 году деревня в составе Сафонтьевского сельского общества Дубровской волости и насчитывает 8 душ государственных крестьян. В конце 1880 – начале 1890-х годов 19 века селение в составе Красновской волости Корчевского уезда, расположено по скату на север, недалеко от реки Медведицы. В деревне один посад, колодец, пруд, 2 двора с 7 мужчинами и 7 женщинами. Много пашни запущено, в 1885 году был полный неурожай. Дети учились в селе Быкове. Одна семья выехала в Курскую губернию, где открыла красильное заведение.

Д. Хмелево. Ныне нет.

Входила в Кимрскую вотчину (см.). В 1635 году насчитывала 2 двора с 7

крестьянами. В 1780-х годах 22 двора с 81 мужчиною и 79 женщинами. В 1806 году 10 дворов с 19 мужчинами и 21 женщиной. В 1846 году 21 мужскую ревизскую душу. В 1851 году 6 дворов с 28 мужчинами и 22 женщинами. В 1861 году 11 домохозяйств с 31 мужчиною и 31 женщиною. В 1887 году селение в составе Кимрской волости Корчевского уезда, стоит в низине, недалеко от р. Волги, имеет два посада, 4 колодца, 14 дворов с 35 мужчинами и 48 женщинами. Детей за отдалённостью школы не обучали. За медицинской помощью обращались в кимрскую земскую больницу. Промысел сапожный.

Д. Хотилово. Приволжский сельский округ.

В 1775 году деревня находилась в общем владении майора Петра Ивановича и капитана Петра Максимовича Зиновьевых. В 1780-х годах в общем владении их же и Ивана Васильевича Брехова, в деревне 8 дворов с 24 мужчинами и 42 женщинами. В 1846 году деревня разделена на 6 участков. 1 часть – 3 двора с 19 мужчинами и 15 женщинами у Елизаветы Ивановны Сезриновой. 2 часть – 7 дворов с 23 мужчинами и 30 женщинами у коллежской регистраторши Елизаветы Ивановны Сергеевой. 3 часть – 4 двора с 15 мужчинами и 16 женщинами у коллежского советника Николая Александровича Зиновьева. 4 часть – 4 двора с 12 мужчинами и 15 женщинами у майора Петра Александровича Зиновьева. 5 часть – коллежской регистраторши Елизаветы Трубецкой. 6 часть коллежского советника Николая Зиновьева. В 1890 году селение в составе Белгородской волости Корчевского уезда, состоит из 4-х частей. Промысел сапожный.

Д. Хухлово. Ныне нет.

В 1780-х годах пустошь Хухлово у Григория Александровича Текутьева. В 1806 году статской советницы Александры Семеновны и сына её Иллариона Александровича Мусиных-Пушкиных. К 1851 году крестьянин д. Софонтьево Николай Григорьев выстроил на пустоши деревню, затем туда была переселена д. Муравики. В 1887 году селение в составе Красновской волости Корчевского уезда, стоит на возвышенности, близ р. Сусьи. В деревне один посад, 4 колодца, пруд, 13 дворов с 32 мужчинами и 32 женщинами. Дети учились в селе Красном. Печники и сапожники. В 1885 году градом побиле рожь и яровые, в 1887 году рожь. *Горюхи в 1863-64 г. д.р. д.р. д.р. д.р. д.р.*

Д. Цыбино. Ныне нет.

В 1770-80-х годах сельцо Цыбино у Петра и Николая Андреевичей Перхуровых. В 1806 году сельцо у вдовы ротмистрши Аграфены Ивановны Перхуровой, в сельце 4 двора с 21 мужчиною и 29 женщинами, господский дом числится уничтоженным. В 1851 году Цыбино является уже деревней в 9 дворов с 23 мужчинами и 26 женщинами и принадлежит Александру Николаевичу Перхурову. В 1873 году владельцем назван помещик Перхуров. В конце 1880 – начале 1890-х годов селение в составе Суворовской волости Корчевского уезда, стоит на возвышенности, при реке Большой Пудлице. В деревне один посад, 5 колодцев, 12 дворов с 38 мужчинами и 36 женщинами. Дети учились в д. Ново-Ивановское. Промысел плотничий.

Д. Цыганово. Титонский сельский округ.

Входила в Кимрскую вотчину (см.). В 1635 году насчитывала 2 двора с

4 крестьянами и 2 бобылями. В 1846 году 37 мужских ревизских душ. В 1851 году 16 дворов с 48 мужчинами и 54 женщинами. В 1861 году 20 домов с 57 мужчинами и 60 женщинами. В 1890 году селение в составе Калязинского уезда Белгородской волости, стоит на небольшом пригорке. Дети учились в селе Титове. Промысел сапожный.

Д. Часовня. Ныне нет.

Входила в Кимрскую вотчину (см.). В 1635 году в деревне 3 двора с 6 крестьянами и 3 бобылями. В 1770 – 1780-х годах 13 дворов с 52 мужчинами и 50 женщинами. В 1806 году 5 дворов с 16 мужчинами и 15 женщинами. В 1846 году 15 мужских ревизских душ. В 1851 году 6 дворов с 20 мужчинами и 24 женщинами. В 1861 году 7 домохозяйств с 20 мужчинами и 20 женщинами. В 1887 году селение в составе Кимрской волости Корчевского уезда, стоит на горе, на ручье Каюровском, недалеко от реки Волги. В деревне два посада, 4 колодца, 9 дворов с 15 мужчинами и 19 женщинами. Дети учились в селе Каюрове, за врачебной помощью обращались в кимрскую земскую больницу. Отхожие и местные сапожники.

Д. Ченцово. Ныне нет.

В 1628 году пустошь Чернцово на озере Черенцовском входила в старую вотчину дьяка Ивана Митусова. В 1780-х годах сельцо Ченцово в 8 дворов с 16 мужчинами и 18 женщинами у Сергея Кирилловича Невского, Михайлы Кирилловича Рыкунова, Афимьи Афанасьевны Селиверстовой, Андрея Васильевича Голодецкого, вдовы Марьи Ивановны и сына её Григория Ивановича Еремеевых. В 1806 году сельцо у титулярной советницы Катерины Ивановны Белавиной, девицы Аксиньи Ивановны Еремеевой, девицы Катерины Михайловны Рыкуновой и часть земли принадлежала казённым крестьянам деревень Голубино и Большое Огрызково. В сельце одноэтажный господский деревянный дом и регулярный сад без плодовых деревьев. В 1851 году сельцо Ченцово с пустошью Дворянинцевой размежевано на 3 участка: 1 часть д. Ченцово в 2 двора с 7 мужчинами и 10 женщинами у титулярного советника Алексея Кондратьевича Георгиевского, 2 часть д. Ченцово в 4 двора с 14 мужчинами и 12 женщинами у подпоручика Осипа Фиофиловича Корасса, 3 участок – полпустоши Дворянинцевой у казенных крестьян деревень Большое Огрызково и Голубино. В 1887 году деревня в составе Ильинской волости Корчевского уезда, состоит из двух частей, стоит на ровном месте, на озере Ченцовском. В казну перешли от помещиков Корасса и Георгиевского. В селении один посад, 2 колодца, пруд, 8 дворов с 20 мужчинами и 31 женщиной. Дети учились в селе Садуново. Местные и отхожие сапожники, работают на хозяев сдельно за 75 – 80 копеек за пару.

Д. Ченцово (Ченцы). Стоянецовский сельский округ.

В 1780-х и 1806 годах деревня в ведении Коллегии экономии как бывшая собственность Синодального ведомства и насчитывает соответственно 12 дворов с 27 мужчинами и 17 женщинами и 9 дворов с 21 мужчиною и 32 женщинами. В 1851 году деревня у Ведомства Государственных имуществ и насчитывает 10 дворов с 39 мужчинами и 54 женщинами. В 1887 году селение в составе Стоянецовской волости Корчевского уезда, стоит на равнине. В деревне два

посада, 16 колодцев, пруд, 20 дворов с 55 мужчинами и 56 женщинами. Вдоль улицы посажены деревья. Дети учились в селе Стоянцы. Отхожие плотники.

Д. Черкасино. Быковский сельский округ.

В 1628 году в Середецком стане Кашинского уезда в Горицкой вотчине патриарха Филарета была д. Черкасино в 4 двора с 2 крестьянами и 2 бобылями. В 1678 году деревня в вотчине патриарха Иоакима, в ней 5 дворов. В 1780-х и 1806 годах деревня носила название Черкасы, принадлежала сначала Анне Яковлевне Олсуфьевой и детям её Матвею и Анне, а далее одному Матвею Васильевичу Олсуфьеву и насчитывала соответственно 8 дворов с 20 мужчинами и 29 женщинами и 13 дворов с 45 мужчинами и 50 женщинами. В 1851 году д. Черкасино в 16 дворов с 42 мужчинами и 34 женщинами у полковника Александра Матвеевича Олсуфьева. В 1887 году селение в составе Горицкой волости Корчевского уезда, стоит на возвышенной равнине. В деревне два посада, вода из колодцев. Дети учились в с. Русилове. Промышляли на фабриках.

Д. Чернево (Черняево). Ныне нет. В 1980 году находилась на территории Стоянецовского сельсовета.

До 1851 года упоминается пустошь Чернево с пустошами, в 1851 году это "вновь выстроенное" сельцо Чернево в 4 двора с 27 мужчинами и 23 женщинами, принадлежащее Василию Ивановичу Рамейкову. В 1887 году деревня в составе Стоянецовской волости Корчевского уезда, стоит на равнине, имеет два плановых посада, 8 колодцев, пруд, 14 дворов с 39 мужчинами и 43 женщинами. Дети учились в с. Стоянцы. Отхожие плотники, пилющники и столяры. У деревни сельцо Чернево, принадлежащее дворянке Н. Н. Лосевой. В хозяйстве девятиполье, администрации имения платили 200 рублей в год. Инвентарь: 6 плугов, 10 сох, 8 борон, веялка, льномялка, сепаратор. Хозяйство сдавалось в аренду на 12 лет по 600 рублей в год. Скот простой. От одной коровы получали 80 ведер в год. Молоко сбывали на месте. Масло и творог сбывали в Москве.

Д. Чернигово. Ныне в черте города Кимры.

Входила в Кимрскую вотчину (см.). В 1635 году называлась д. Черная и насчитывала 8 дворов с 16 крестьянами и 7 бобылями. В 1780-х годах в деревне 14 дворов с 50 мужчинами и 50 женщинами. В 1806 году в деревне 24 двора с 60 мужчинами и 70 женщинами. В 1851 году в деревне Черная 31 двор с 95 мужчинами и 124 женщинами. В 1887 году деревня Чернигово в составе Кимрской волости Корчевского уезда, стоит в низине. В деревне 20 колодцев, пруд, 54 двора с 129 мужчинами и 143 женщинами, мелочная лавка, 3 сапожные мастерские с 21 наемным рабочим. Промысел сапожный.

Починок Чернышев. Ныне нет.

В 1635 году входил в Кимрскую вотчину, находился на территории в 19 веке, входившей в Белгородскую волость.

Д. Чириково Большое. См. д. Большое Чириково.

Д. Чириково Малое. См. д. Малое Чириково.

Д. Чириково. Ныне нет.

В 1628 году деревня Чириково в 3 двора с 2 крестьянами и 3 бобылями в поместье у кашинца Никиты Петровича Чубарова. Находилась деревня на территории Большой слободы Задубровской Кашинского уезда. В 1780-х и

1806 годах пустошь Чириково у помещиков Тупикова, Ильинской и Редриковых. В 1851 году п. Чириково у князя Голицина. В 1887 году селение в составе Яковлевской волости Корчевского уезда, стоит на возвышенности при безымянном ручье. В деревне один посад, 5 колодцев, 2 пруда, 10 дворов с 31 мужчиною и 34 женщинами. Дети учились в Городищенской земской школе. Промыслы – кожевенный и сапожный. Кожевенный завод.

Д. Чириково (Большое и Малое). См. д. Большое Чириково.

Сельцо Чудиново. Ныне деревня Чудиново. Маловасилевский сельский округ.

В 1628 году сельцо Чудиново Большой слободы Задубровской Кашинского уезда принадлежало сыну боярскому Алексею Онофриевичу Огорокову и брату его Назару на правах старинной вотчины, унаследованной ими от отца. В 1678 году сельцо Чудино Пудицкого стана Кашинского уезда у Алексея Тимофеевича Лихачева. В сельце двор помещика с 3 дворовыми людьми. В 1780-х годах сельцо Чудиново у Александры Ивановны Давыдовой, в нём 12 дворов с 45 мужчинами и 43 женщинами. В 1806 году сельцо у Петра Алексеевича Давыдова, в сельце одноэтажный господский дом и 24 двора с 57 мужчинами и 60 женщинами. В 1851 году сельцо в 1 двор с 23 мужчинами и 24 женщинами у надворного советника Михаила Петровича Давыдова. В 1887 году селение в составе Ильинской волости Корчевского уезда, принадлежит дворянину Вл. А. Пуликовскому, стоит недалеко от реки Малой Пудицы. В хозяйстве многополье. При скотном дворе скотник, 3 доильщицы и пастух. Инвентарь: плуги, железные бороны, сенокосилка, веялка. Лугов не косят, скот кормят клевером и соломой. Молоко и масло продают. В сельце чайная и мелочная лавки. Усадьба Аннинское Паскинской волости принадлежит жене владельца.

Д. Чуево. Ныне нет.

В 1628 году входила в Губин-Угольскую вотчину старицкого Успенского монастыря. Нигде более не упоминается.

Д. Чупево Большое. См. д. Большое Чупево.

Д. Чупево Малое. См. д. Малое Чупево.

Д. Чура. См. д. Никитское-Новое.

Д. Чухово. Кошкинский сельский округ.

В 1780-х годах деревня в 20 дворов с 53 мужчинами и 44 женщинами у Анны Яковлевны Алсуфьевой с детьми. В 1806 года деревня в 14 дворов с 57 мужчинами и 47 женщинами у действительного статского советника Матвея Васильевича Олсуфьева. В 1851 году владельцем деревни в 14 дворов с 62 мужчинами и 79 женщинами назван Петр Матвеевич Олсуфьев. В 1887 году селение в составе Горицкой волости Корчевского уезда, стоит в низине, имеет два посада, 24 двора с 50 мужчинами и 71 женщиной. Вода в деревне из колодцев. Дети учились в с. Болдеево. Промышляли в синильщиках.

Сельцо Шадрино. Ныне нет.

В 1628 году сельцо Шадрино у княгини Анны, вдовы Микиты Морткина, и сына её Юрия в Пудицком стане Кашинского уезда. В 1678 году в Пудицком стане упоминается деревня Шадрино, принадлежащая Василию Олферьеву и

Даниле и Еуфиму Нефедовым детям Олферьевым. У Василия в сельце Шадрине двор помещика и 1 крестьянский двор, у Данилы помещичий двор, с живущим в нем человеком "польского полону", у Еуфима помещичий двор с 2 дворовыми людьми. В 1780-х годах сельцо в 12 дворов с 37 мужчинами и 42 женщинами у Дмитрия Михайловича Зыкова. В 1806 году сельцо у Александры Гавриловны Алферьевой и Надежды Михайловны Зыковой, в сельце 8 дворов с 34 мужчинами и 38 женщинами, деревянный помещичий дом на каменном фундаменте с плодовым садом. В 1851 году сельцо у коллежской советницы Авдотьи Егоровны Есиповой и генерал-майорши Надежды Алексеевны Шугуровой, в сельце 1 двор с 10 мужчинами и 12 женщинами. В 1887 году сельцо в составе Ильинской волости Корчевского уезда, стоит на ровном месте при речке Пухлемке, принадлежит дворянке Н. Н. Шуцкой. В хозяйстве переходят от трёхполья к многополью. Инвентарь: шведские и американские плуги, дисковая борона. Скот молочный, частью мясной, при скотном дворе 2 скотницы, пастух и донлыщица, на содержание которых уходило в год 290 рублей в год. Удой от одной коровы 50 ведер в год. Молочные продукты сбывались в Москве и на месте.

Д. Шарапово. Ныне нет.

В 1780-х годах деревня в 7 дворов с 15 мужчинами и 13 женщинами у Марии Петровны Шишковой. В 1806 году деревня в 7 дворов с 15 мужчинами и 12 женщинами у коллежского асессора Петра Ивановича Шишкова. В 1851 году д. Шарапово в 3 двора с 11 мужчинами и 10 женщинами находится в общем владении штаб-ротмистрши Ольги Ивановны Шугуровой и малолетних детей штаб-ротмистра Григория Шугурова. В 1887 году селение в составе Паскинской волости Корчевского уезда, расположена по скату на север, недалеко от реки Большой Пудицы. В деревне один посад, 3 колодца, 8 дворов с 25 мужчинами и 28 женщинами. Дети учились в деревне Паскино. Отхожие сапожники и посадчики. В 1885 году был падёж овец.

Д. Шатрищи. Ныне д. Новые Шатрищи. Центральный сельский округ.

В 1678 году у Ивана Григорьевича Кисловского.

В 1795 году деревня в 9 дворов с 26 мужчинами и 31 женщиной у князя Сергея Михайловича Голицына, затем она переходит к Михаилу Петровичу Голицыну, а в 1851 году деревня в 15 дворов с 48 мужчинами и 47 женщинами числится за коллежским секретарём Иваном Ивановичем Сумароковым. В 1887 году селение в Медведицкой волости Кашинского уезда, стоит на левом возвышенном берегу реки Волги, река и ручей заливают два поля. Разверстка земли производилась по силе, переделов давно не было. Надел общий с деревней Притыкино. Покос в лесу и на пойме. Топливо своё. Дети учились в селе Медведицком. Промыслы – сапожники и корзинщики. В деревне 17 дворов с 49 мужчинами и 48 женщинами.

Д. Шевелево. Центральный сельский округ.

В 1628 году деревни Большое Шевелево в 7 дворов с 5 крестьянами и 3 бобылями и 1 пустым двором и Малое Шевелево в 2 двора с 1 крестьянином и 1 бобылем, стоявшие на суходоле, входили в Ильинскую вотчину старицы

Ирины Ивановны Мстиславской, доставшуюся ей от брата Федора Ивановича Мстиславского. В 1645 году деревня Большое Шевелево и пустошь, что прежде была деревня Малое Шевелево, в составе Ильинской вотчины пожалованы московскому Архангельскому собору. В 1678 году деревня в 9 дворов числилась за протопопом этого собора Федором Ивановым. В 1780-х и 1806 годах деревня в ведении Коллегии экономии как бывшая собственность московского Архангельского собора и насчитывает соответственно 11 дворов с 27 мужчинами и 27 женщинами и 23 двора с 58 мужчинами и 70 женщинами. В 1851 году селение у Ведомства Государственных имуществ и насчитывает 24 двора с 89 мужчинами и 114 женщинами. В 1887 году деревня в составе Ильинской волости Корчевского уезда, стоит на равнине, имеет два посада, 21 колодец, 2 пруда, 42 двора с 109 мужчинами и 137 женщинами. Дети учились в селе Отрубневе. Отхожие сапожники.

Д. Шелково. Ныне центральная усадьба совхоза "Шелковка".

Входила в Кимрскую вотчину (см.). В 1635 году в ней было 5 дворов с 12 крестьянами и 10 бобылями. В 1780-х годах сельцо Шелково в 15 дворов с 62 мужчинами и 63 женщинами стояло на левой стороне реки Кимрки, в селе был деревянный господский дом и регулярный сад. В 1806 году сельцо числится уничтоженным, и до 1935 года, когда на этом месте возник совхоз "Шелковка", по имеющимся у нас данным, не упоминается какое-либо селение.

Д. Шеломки (Шеломино). Ныне нет.

В 1628 году в Большой слободе Задубровской Кашинского уезда существовал осёлок Шаломков, числившийся за повокрещеным Иваном Тимофеевичем Дириковым. В 1780-х и 1806 годах деревня писалась как Шеламино, насчитывала соответственно 12 дворов с 33 мужчинами и 30 женщинами и 5 дворов с 27 мужчинами и 24 женщинами и принадлежала сначала Анне Яковлевне Алсуфьевой с детьми Матвеем и Анной, а затем действительному статскому советнику Матвею Васильевичу Олсуфьеву. В 1848 году деревня в 6 дворов с 36 мужчинами и 32 женщинами у коллежского ассессора Петра Матвеевича Олсуфьева. В 1887 году селение в составе Горицкой волости Корчевского уезда, стоит на равнине, при безымянном ручье, имеет два посада, 12 колодцев, 5 прудов, 9 дворов с 27 мужчинами и 32 женщинами. Дети учились у себя на дому. Промысел печной.

Д. Шепелиха. Приволжский сельский округ.

В 1628 году пустошь Шепелево, стоявшая на ручье Шепелевском, входила в Пухлемскую вотчину Матвея Михайловича Годунова. В 1678 году д. Шепелиха у Митрия Ивановича Годунова. В 1775 году д. Шепелиха Белгородского стана Кашинского уезда у князя Сергея Михайловича Голицина. В 1780-х годах селение в составе Калязинского уезда и принадлежит тому же Голицину, в деревне 12 дворов с 36 мужчинами и 38 женщинами. В 1851 году деревня у малолетнего князя Ивана Петровича Салтыкова, в ней 22 двора с 41 мужчиною и 61 женщиной. В 1890 году деревня в составе Белгородской волости Калязинского уезда, стоит на реке Хотче. В 1920 году упоминается как бывшая Салтыкова.

Сельцо Шерепово. Ныне нет.

В 1628 году на речке Ужболке (Лужменке) в поместье вдовы Ивана Перхурова Прасковьи и сына его Федора было сельцо Шерепово. В 1678 году оно принадлежало литному ключнику Борису Яковлевичу Перхурову. В 1780-х годах сельцо в 3 дворов с 11 мужчинами и 13 женщинами у Ильи Афанасьевича, Петра и Николая Андреевичей Перхуровых. В 1806 году в сельце 6 дворов с 23 мужчинами и 17 женщинами, одноэтажный деревянный дом на каменном фундаменте, плодовый сад, кузница, два других господских дома уничтожены, принадлежит сельцо вдове ротмистрше Аграфене Ивановне и коллежскому ассессору Сергею Ильичу Перхурову. В 1851 году сельцо в 1 двор с 27 мужчинами и 20 женщинами у полковника Александра Николаевича Перхурова. В 1887 году на территории Суворовской волости было два сельца Шерепово. Одно из них принадлежало дворянке Перхуровой А.А., стояло оно на правом берегу реки Малой Пудицы. В хозяйстве трехполье, инвентарь сошный. Постоянные работники и поленщики. Молочные продукты производили для своего хозяйства. Покосы сдавали в аренду. Корова и теленок русской породы. Арендатор содержал мелочную лавку. В 1918 году последней владелицей была названа Ольга Сергеевна Перхурова. Второе сельцо принадлежало дворянке Ю. А. Дядьковой. Оно было расположено на ровном месте, на берегу реки Малой Пудицы. Инвентарь был сошный. Покосы сдавались в аренду, в сельце винная лавка, сдававшаяся в аренду.

Д. Шестаково. См. д. Попрошаево.

Сельцо Шестово. Ныне нет.

В 1780-х годах пустошь Шастово принадлежала Ивану Леонтьевичу Демьянову. В 1806 году пустошь у Аграфены Леонтьевны Вороновой. К 1851 году на пустоши выстроен химический завод иностранца Бриненгаузена. В 1887 году сельцо в составе Ларцевской волости Корчевского уезда, принадлежало губернскому секретарю Л.Ф.Кригеру, стояло на ровном месте. В хозяйстве два скотных двора, теплый и холодный. Скот простой породы. Молочные продукты используются в хозяйстве. Покосы хорошие, огород, яблоневый и ягодный сад. В 1918 году последним владельцем назван Михаил Леонтьевич Кригер.

Д. Шиблино. Устиновский сельский округ.

В 1780-х годах д. Шиболаново в 8 дворов с 23 мужчинами и 20 женщинами принадлежало Семену Никифоровичу Шишкову. В 1806 году д. Шибольяново в 11 дворов с 30 мужчинами и 33 женщинами у Ардальона Семеновича Шишкова. В 1847, 1851 году деревня Шибольяново (Шиблино) у генерал-майорши Надежды Алексеевны Шутской, в деревне 16 дворов с 44 мужчинами и 48 женщинами. В 1887 году селение в составе Суворовской волости Корчевского уезда, стоит на возвышенности, на реке Малой Пудице, в деревне два посада, 10 колодцев, 26 дворов с 65 мужчинами и 79 женщинами, мелочная лавка, один торговец из сундука. Дети учились в деревне Суворово. Промысел - сапожники.

Д. Шиково. Ныне в черте города, на Правобережье.

Входила в Кимрскую вотчину (см.). В 1635 году в деревне 8 дворов с 15 крестьянами и 7 бобылями. В 1851 году 24 двора с 63 мужчинами и 71 женщиной. В 1861 году в деревне 35 домов с 66 мужчинами и 77 женщинами. В 1890 году

селение в составе Белгородской волости Калязинского уезда, стоит на берегу Волги. Промысел сапожный. Винная и мелочная лавки. Дети учились в школе погоста Иоанна Предтечи. С 1918 года вошла в состав Кимрского уезда, впоследствии Кимрского района.

Д. Шиково. Ныне нет. Затоплена.

В 1628 году д. Шиково на левом берегу Волги была в Пухлимской вотчине боярина Матвея Михайловича Годунова. В деревне 5 дворов с 3 крестьянами и 2 бобылями. В 1795 году деревня Шиколово в 8 дворов с 29 мужчинами и 40 женщинами у князя Сергея Михайловича Голицына. В 1851 году д. Шиково у коллежского секретаря Ивана Ивановича Сумарокова, в ней 10 дворов с 44 мужчинами и 38 женщинами. В 1890 году деревня в составе Медведицкой волости Кашинского уезда, стоит на берегу Волги и двух ручьях. После 1861 года было 3 передела земли, по работникам и по силе. Если у кого нет удобрения, то помогали миром. Покос в лесу плохой, а на пойме хороший, но иногда портился льдом. Скот пасли по полям и покосу в лесу. Содержали двух пастухов. Отопление своё. Дети учились в селе Медведицком. Сапожники. В деревне 15 дворов с 50 мужчинами и 47 женщинами.

Д. Шипухино. Приволжский сельский округ.

Входила в Кимрскую вотчину (см.). В 1635 году в деревне 3 двора с 6 крестьянами и 2 бобылями. В 1780-х годах 6 дворов с 16 мужчинами и 17 женщинами. В 1851 году 15 дворов с 58 мужчинами и 53 женщинами. В 1861 году 23 дома с 62 мужчинами и 69 женщинами. В 1890 году селение в составе Калязинского уезда Белгородской волости, стоит на ровном месте, недалеко от реки Печухни. Промысел сапожный. Кузница. Дети учились в д. Плоской. В 1888 году пало до 50 овец.

Д. Ширяево. Приволжский сельский округ.

Входила в Кимрскую вотчину (см.). В 1635 году в деревне 3 двора с 8 крестьянами и 3 бобылями. В 1851 году 14 дворов с 51 мужчиной и 56 женщинами. В 1861 году 15 домов с 62 мужчинами и 64 женщинами. В 1890 году селение в составе Белгородской волости Корчевского уезда. Промысел сапожный. Дети обучались в деревне Плоское.

Д. Шишкино. Ныне нет.

Упоминается у Ивана Казанского в описании селе Печетова как исчезнувшая. В 1776, 1781 годах являлась общим владением прапорщика Тихона Яковлевича Ульянова и гвардии сержанта Николая Михайловича Зыкова. В 1834 году принадлежала сенатской регистраторше Елизавете Алексеевне Иковой. В описании 1887 года не числится.

Д. Шопыриха. Ныне нет.

В 1635 году входила в Кимрскую вотчину, находилась где-то между деревнями Цыганово и Сухово.

Сельцо Шубино (Климетино). Ныне д. Шубино Печетовский сельский округ.

История имения Шубино Климетино тож описана священником Иваном Казанским в его рукописи "Описание прихода села Печетово", хранящейся в Кимрском музее. И. Казанский прослеживает историю имения с 17 века, но

некоторые сведения, касающиеся формирования этого, достаточно крупного, имения, Казанскому были не известны. Так, например, он пишет, что само название деревни Сельцы указывает, что там был господский дом и что, по старинному обычаю, в престольные праздники служили молебны сначала в Сельцах, а затем в других деревнях, что также указывает на то, что деревня была когда-то центром вотчины. Писцовая книга Кашинского уезда Большой слободы Задубровской 1628 – 1629 годов показывает деревню Сельцы центром вотчины дмитровца Харитона Тимофеевича Салтыкова, в эту же вотчину входили деревни Горожанкино, Ярославец и Сысоево. За ним же Тимофеем Салтыковым числится в это время “приданая вотчина”, то есть полученная в приданое за женой, сельцо Климетино Шубино тож с деревней Береславец. Другие деревни вошли в состав Шубинского имения позднее. В 1628 году в сельце Климетино “двор вотчинников” и два людских двора. В 1688 году владельцем сельца Шубино назван стольник и подполковник Василий Сергеевич Борков. В 1726 году капитан Петр Васильевич Борков, в 1755 году его жена Василиса Ивановна Боркова. В 1780-х годах сельцо Шубино Климатино тож насчитывает 6 дворов с 19 мужчинами и 25 женщинами и принадлежит Петру Петровичу Баркову. В 1806 году сельцо с деревянным господским домом на каменном фундаменте и плодовым садом продано статским советником Яковом Самсоновичем Яншиным графу Павлу Васильевичу Голенищеву-Кутузову. С 1843 по 1859 годы сельцо в собственности его сына тайного советника, сенатора и товарища министра Царства Польского Аркадия Павловича Голенищева-Кутузова. В 1851 году в сельце 1 двор с 36 мужчинами и 33 женщинами. С 1859 по 1867 годы Шубино у вдовы Аркадия Павловича Прасковьи Петровны с малолетними детьми. С 1867 по 1913 год владельцем был обер-гофмаршал, заведующий канцелярией и секретарь Её Императорского Величества граф Арсений Аркадьевич Голенищев-Кутузов. По И. А. Казанскому с 1913 года Шубино у его вдовы Ольги Андреевны Голенищевой-Кутузовой. Согласно “Статистическому сборнику ...” она уже в 1887 – 1891 годах была владелицей сельца. Дочь их Татьяна умерла в 1914 году. В 1887 году селение в составе Яковлевской волости Корчевского уезда. В хозяйстве многополье. Часть пашни, сенокоса и выгона сдавалась крестьянам в аренду. При скотном дворе особой прислуги не было. Большая часть работы делалась поденщиками и крестьянами в счет арендной платы. В 1918 году имение национализировано. В двухэтажном доме был Печетовский исполком, затем с 1924 года больница. В других постройках был ветпункт.

Д. Шумилово. Красновский сельский округ.

В 1628 году деревня Шумилово находилась на территории Малой слободы Задубровской Кашинского уезда и представляла собой старинную вотчину кашинцев Ивана и Тимофея Матвеевичей Воробьевых. В 1775 году деревня у Катерины Ивановны Хвостовой и поручика Александра Петровича Хвостова. В начале 1780-х годов владелицей деревни в 7 дворов с 19 мужчинами и 17 женщинами названа лишь Катерина Ивановна Хвостова. В 1806 году деревня в 9 дворов с 28 мужчинами и 31 женщиной у надворного советника Ивана Ивановича Кучина. В 1851 году 18 дворов деревни с 76 мужчинами и 80

женщинами у статской советницы Авдотьи Николаевны Ефремовой, а 2 двора с 6 мужчинами и 8 женщинами у вольноотпущенных крестьян Михаила Степанова и Якова Артёмьева. В 1858 году 6 государственных крестьян деревни Шумилово, проживающих на собственных землях, входили в Софонтьевское сельское общество Корчевского уезда Дубровской волости. В 1887 году селение в составе Красновской волости Корчевского уезда, состоит из двух частей, стоит на равнине. Первая часть имеет два посада, 11 колодцев, 2 пруда. Дети учились в д. Городище. Мелочная лавка, 6 торговцев мелочами из сундуков. Во второй части деревни сажают на усадьбах капусту и продают на 70 рублей в год. Есть яблони. В 1867 году пали коровы, в 1879 – лошади. В обеих частях 50 дворов с 141 мужчиною и 171 женщиной.

Д. Шурманка. Приволжский сельский округ.

В 1628 году в Белгородском стане Кашинского уезда в поместье Осипа Дмитриевича Есипова с центром в селе Белом была пустошь Шурманка. В 1775 году деревня Шурманка у поручика Петра Петровича Дохтурова, в ней 9 дворов с 25 мужчинами и 27 женщинами. В 1851 году деревня в 10 дворов с 28 мужчинами и 29 женщинами у генерал-лейтенанта Николая Михайловича Дохтурова. В 1890 году селение в составе Белгородской волости Калязинского уезда. Стоит на реке Хотче. Дети обучались в селе Белгородок. В 1920 году деревня числится как бывшая Дохтурова.

Д. Шутово. Шутовский сельский округ.

Входила в состав Кимрской вотчины (см.). В 1635 году насчитывала 10 дворов с 20 мужчинами и 11 женщинами. В 1780-х годах 43 двора с 142 мужчинами и 139 женщинами. В 1806 году в деревне 21 двор с 64 мужчинами и 61 женщиной. В 1851 году 29 дворов с 82 мужчинами и 55 женщинами. В 1861 году 41 домохозяйство с 86 мужчинами и 90 женщинами. В 1887 году селение в составе Кимрской волости Корчевского уезда, стоит на ровном месте, имеет два посада, 24 колодца, 5 прудов, 49 дворов с 128 мужчинами и 137 женщинами. Дети учились в кимрских школах. Промысел сапожный. 2 кожевенные и 2 сапожные мастерские.

Д. Шушпаново. Устиновский сельский округ.

В 1628 году пустошь, что прежде было сельцо Шушпаново, Большой слободы Задубровской Кашинского уезда, принадлежала стольнику князю Петру Федоровичу Волконскому. В 1762 году владельцем назван Иван Иванович Шишков, в 1780-х годах Мария Ивановна Шишкова, в деревне один двор с 2 мужчинами и 3 женщинами. В 1806 году деревня в 11 дворов с 35 мужчинами и 20 женщинами у коллежского асессора Петра Ивановича Шишкова. В 1851 году деревня в 4 двора с 35 мужчинами и 39 женщинами у штабс-капитанши Анны Петровны Костровой. В 1887 году селение в составе Суворовской волости Корчевского уезда, стоит на берегу реки Медведицы, на ровном месте. В деревне один посад, 6 колодцев, пруд, 17 дворов с 23 мужчинами и 43 женщинами. Дети учились в деревне Ново-Ивановское. Промысел -

сапожники.

Д. Шапово. Ныне нет.

В 1628 году пустошь Шапово находилась в Пудицком стане Кашинского уезда и принадлежала кашинцу Микифору Матвеевичу Лихачеву. В 1780-х годах сельцо Шапово в 8 дворов с 20 мужчинами и 20 женщинами находилось в собственности Татьяны Михайловны Ермоловой, Аксины Богдановны Левашовой, Феклы Богдановны Масловой-Нелединской. В 1806 году сельцо в 5 дворов с 19 мужчинами и 24 женщинами у вдовы капитанши Татьяны Богдановны Ермолиной. В сельце господский деревянный одноэтажный дом, сад без плодовых деревьев. В 1851 году 1 часть сельца Шапово у девицы Анны Андреевны Головачевой; 2 часть в 1 двор с 6 мужчинами и 3 женщинами и 4 его часть у девицы Настасьи Андреевны Головачевой; 3 часть сельца Шапово у поручика Дмитрия Васильевича Перхурова. После 1851 года Шапово стало писаться деревней. В 1887 году деревня в составе Суворовской волости Корчевского уезда. Стоит на пригорке, на ручье Коприловском, на реке Малой Пудице. В деревне один посад, 3 пруда, 4 двора с 7 мужчинами и 13 женщинами. Дети учились в деревне Суворово. Промысел сапожный.

Д. Щелково. Титовский сельский округ.

Входила в состав Кимрской вотчины (см.). В 1635 году насчитывала 2 двора с 4 крестьянами и 4 бобылями. В 1851 году в деревне 13 дворов с 42 мужчинами и 37 женщинами. В 1861 году в деревне 19 домов с 56 мужчинами и 43 женщинами. В 1890 году селение в составе Белгородской волости Корчевского уезда. На небольшой возвышенности. Промысел сапожный. Дети учились в селе Титове. Погост Щелково существует с начала 1920-х годов. По местной легенде кулаки разобрали деревянную школу и построили церковь.

Сельцо Эсаково. Ныне нет.

В 1628 году пустошь Эсаково Пудицкого стана Кашинского уезда принадлежала кашинцу Микифору Матвеевичу Лихачеву. В 1775, 1781 годах сельцо Эсаково в 4 двора с 10 мужчинами и 12 женщинами было в собственности у Егора Васильевича Воробьева. В 1806 году сельцо в 7 дворов с 5 мужчинами и 7 женщинами у того же майора Воробьева. В 1851 году сельцо Эсаково в 1 двор с 19 мужчинами и 8 женщинами и пустошь Жалково у подполковника Петра Егоровича Воробьева. В 1887 году сельцо в составе Паскинской волости Корчевского уезда, принадлежало дворянину Л. И. Власову, стояло на реке Медведице, на ровном месте. Сдавалось в аренду.

Рядом с сельцом возникла деревня Эсаково в 2 двора с 4 мужчинами и 7 женщинами, она также входила в Паскинскую волость, стояла на крутой возвышенности, на реке Малой Пудице. Против окон через дорогу были довольно густо посажены деревья в виде сада. Колодец. Выгон был огорожен и скот пасся без надзора. Жили бедно, мало рабочей силы.

Д. Юминская. Ныне д. Юминское. Приволжский сельский округ.

В 1771, 1781 годах сельцо Юминское в 4 двора с 11 мужчинами и 14

женщинами у Андрея Никифоровича Раковского. В 1851 году сельцо у коллежского асессора Якова Германовича Бородцы с дочерью Маргаритой, в сельце 9 дворов с 48 мужчинами и 52 женщинами, деревянный господский дом, скотный двор на 40 голов крупного рогатого скота местной породы, 3 овцы, 4 лошади, сад с яблонями и кустами для своего употребления. Стоит сельцо на правой стороне р. Хотчи и левой стороне речки Панки. 6 сапожников и 1 кузнец отходят в Москву и Петербург. В 1880 году в селении были кузница и ветряная мельница о двух поставах, земля у мещанина Миллера. В 1890 году деревня Юминская входила в Белгородскую волость Корчевского уезда. Промысел сапожный. Дети учились в селе Белгородок. В деревне кузница. В начале 20 века упоминается помещик Гильдебрант.

Д. Юрино. Центральный сельский округ.

В 1628 году в Пудицком стане Кашинского уезда в Ильинской вотчине старицы Ирины Ивановны Мстиславской была д. Юрково, в списке стоявшая перед деревней Манулково (Мануково). Трудно сказать, была ли эта деревня будущей деревней Юрино или нет, так как в 1645 и 1678 годах в Ильинской вотчине не было ни деревни, ни пустоши с названиями Юрково или Юрино. Впервые название Юрино встречаем в материалах Генерального межевания. В 1780-х и 1806 годах деревня находилась в ведении Коллегии эконومیи как бывшая собственность кремлевского Архангельского собора и насчитывала соответственно 6 дворов с 18 мужчинами и 21 женщиной и 21 двор с 52 мужчинами и 54 женщинами. В 1851 году деревня у Ведомства Государственных имуществ и насчитывает 26 дворов с 74 мужчинами и 77 женщинами. В 1887 году деревня в составе Ильинской волости Корчевского уезда, стоит на ровном месте, имеет два посада, 219 колодцев, 3 пруда, 35 дворов с 89 мужчинами и 113 женщинами.

Д. Юркино. Ныне нет.

В 1628 году на правом берегу Волги была деревня Юркино или Юрино. Принадлежала она Борису Михайловичу Скорятину, в ней жил бобыль с сыном. В 1678 году сельцо Юрино принадлежало Никите Борисовичу Скорятину, в нём был помещичий двор с 2 деловыми людьми. В 1859 году в деревне 3 двора, 8 мужчин и 14 женщин. В 1888 году в деревне 6 семей.

Д. Юркино. Ныне нет.

В 1628 году в Дубенском стане Кашинского уезда была д. Юркино на речке Архангелке (верховья Кимрки) в 2 двора, принадлежала она князю Миките Юсупову. В 1678 году д. Юрково у князя Бориса Васильевича Юсупова. В 1794 году деревня у премьер-майорши Анны Ивановны Перской. В 1851 году д. Юркино в 14 дворов с 35 мужчинами и 50 женщинами в общем владении Дениса Ивановича Генике и Ольги Дмитриевны Перской. В 1862 году крестьяне получали надел от Ольги Дмитриевны Перской. В 1887 году селение в составе Ларцевской волости Корчевского уезда, стоит на ровном месте на речке Архангелке, в деревне 2 посада, 7 колодцев, 22 двора с 53 мужчинами и 66

женщинами. Судились с крестьянами д. Сменово Стоянецкой волости из-за 22 десятин земли. Овчинное заведение. Промысел сапожный.

Д. Юрьевское. Ныне нет.

Деревня в 1678 году входила в Чудской стан Кашинского уезда и принадлежала Григорию Петровичу Годунову, в ней было 4 двора. В 1795 году деревня у князя Сергея Михайловича Гагарина, в деревне 13 дворов с 42 мужчинами и 46 женщинами. В 1851 году владельцем деревни в 14 дворов с 64 мужчинами и 62 женщинами назван коллежский секретарь Иван Иванович Сумароков. В 1890 году селение в составе Медведицкой волости Кашинского уезда, стоит на возвышенной ровной плоскости, на берегу р. Волги и ручья Березового (деревня и поля не заливаются), в деревне 12 колодцев, в полях 3 пруда, к ручьям прорыты каналы. Осушаются поля. Покос в лесу плохой, на пойме лучше, скот пасут по полям и в лесу, 2 пастуха по 60 рублей. Топливо своё. Дети учились в селе Медведицком. В деревне 28 дворов с 67 мужчинами и 70 женщинами.

Д. Язвицы. Ныне нет.

Была расположена на территории бывшей Паскинской волости Корчевского уезда рядом с деревнями Глухино и Горки.

В 1780-х годах Епифана Гавриловича, Егора Васильевича, Прасковьи Андреевны Воробьевых. В деревне 1 двор с 4 мужчинами и 2 женщинами. В 1806 году деревня числится уничтоженной, пустошь принадлежит капитану Николаю Ивановичу Воробьеву, поручице Марье Епифановне Варлаамовой и девице Марье Степановне Зыковой. В 1848 году пустошь размежевана на 2 участка, первая часть пустоши Язвицы у Алексея Ивановича Воробьева, вторая часть у Марии Степановны Вилькиной.

Д. Якимовская. Ныне д. Акимовское Кучинского сельского округа.

В 1628 году д. Екимовская числилась в Стоянецкой вотчине патриарха Филарета. В деревне было 2 двора с 1 крестьянином и 1 бобылем. Находилась деревня на территории Большой слободы Задубровской Кашинского уезда. В 1780-х годах деревня в 37 дворов с 49 мужчинами и 58 женщинами находится в ведении Коллегии экономии как бывшая собственность Синодального ведомства. В 1806 году деревня в материалах Генерального межевания не числится, скорее всего, она стала пустошью. В 1851 году деревня в 10 дворов с 43 мужчинами и 49 женщинами числится как "вновь выстроенная" и находится у Ведомства Государственных имуществ. В 1887 году селение в составе Стоянецкой волости Корчевского уезда, расположено по скату на запад. Среди селения протекает река Малая Пудина. В деревне один посад, 14 колодцев, 17 дворов с 59 мужчинами и 59 женщинами, шерстобойня. Дети учились в земской школе в селе Ивановском. Промысел – плотничество на стороне.

Д. Якимцево. Горницкий сельский округ.

В 1628 году пустошь Якимцево находилась в Горницкой вотчине патриарха Филарета. Находилась пустошь на территории Середенского стана Кашинского

уезда. В 1678 году деревня Якимцево в 3 двора в Горицкой вотчине патриарха Иоакима. В 1780-х годах деревня в собственности Дмитрия Матвеевича Олсуфьева. В 1806 году деревня в 16 дворов с 69 мужчинами и 71 женщиной у вдовы бригадирши Катерины Игнатьевны Олсуфьевой. В 1845, 1851 годах у графини Александры Петровны Толстой. В 1887 году селение в составе Горицкой волости Корчевского уезда, стоит в низине, имеет два посада, 25 колодцев, пруд, 28 дворов с 69 мужчинами и 100 женщинами. Дети учились в селе Горицы. Промышляли в синильщиках.

Д. Яковлево Большое. См. д. Большое Яковлево.

Д. Яковлево Малое. См. д. Малое Яковлево.

Д. Яковлевская. Ныне д. Яковлевское Лосевского сельского округа.

В 1775 году территория, где впоследствии возникнет деревня, находилась в ведении Коллегии экономии как бывшая собственность Тверского архиепископа. В 1851 году на месте пустоши Якошная была расположена "вновь выстроенная" деревня Яковлевская. В 1858 году деревня входила в Овсянниковское сельское общество Дубровской волости Корчевского уезда, в ней насчитывалось 168 ревизских душ государственных крестьян. В 1887 году селение в составе Яковлевской волости Корчевского уезда, стоит на возвышенности, имеет 3 посада, 26 колодцев, пруд, 57 дворов с 176 мужчинами и 163 женщинами, земская школа, чайная и 2 мелочные лавки. Промысел красильный, отходили в южные губернии.

Д. Якушево. См. Деревенька.

Д. Якишино. Кошкинский сельский округ.

В 1780-х годах деревня принадлежала Анне Яковлевне Олсуфьевой и детям её Матвею и Анне. В деревне было 6 дворов с 13 мужчинами и 15 женщинами. В 1806 году деревня в 6 дворов с 27 мужчинами и 38 женщинами у Матвея Васильевича Олсуфьева. В 1887 году селение в составе Горицкой волости Корчевского уезда, расположено на реке Большой Пудице. В селении один посад, 14 колодцев, 16 дворов с 43 мужчинами и 53 женщинами. Дети учились у себя в деревне. Промышляли в синильщиках.

Д. Ямки. См. Петлино.

С. Ям-Никола. См. с. Николо-Ям.


Д. Янино. Ильинский сельский округ.

В 1628 году д. Новоселево Янино тож на пруде в 2 двора с 2 крестьянами и 2 бобылями принадлежала Тимофею и Константину детям Ивана Лихачева. Это была их "старая родственная" вотчина, что ранее была в поместье за Сергеем и Савелием детьми Оидронника Малова. Центр вотчины – несуществующая ныне деревня Опарцево на пруде. В 1678 году деревня у Алексея Тимофеевича Лихачева. В 1780-х годах д. Новоселево Янино тож у Петра Петровича Мелсина, в деревне 3 двора с 6 мужчинами и 4 женщинами. В 1806 году деревня у гвардии прапорщика Николая Петровича Мелсина, в ней 23 двора с 48 мужчинами и 61 женщиной. В 1851 году деревня в 23 двора с 76 мужчинами и 83 женщинами у поручика Дмитрия Васильевича Перхурова. В 1861 году владелицей названа помещица Перхурова. В 1887 году селение в составе Ильинской волости Корчевского уезда, стоит на возвышенности, имеет два посада, 18 колодцев, 3 пруда, 38 дворов с 107 мужчинами

и 116 женщинами, мелочная лавка. Дети учились в Никольской земской школе. Местные и отхожие сапожники.

Д. Ярославец. Печетовский сельский округ.

В 1628 году деревня в 1 двор с 3 бобылями была в вотчине Харитона Тимофеевича Салтыкова, "что дана ему за Московское осадное сидение". Находилась деревня на территории Большой слободы Задубровской Кашинского уезда. В 1780-х годах деревня Ерославец в 10 дворов с 30 мужчинами и 27 женщинами у Петра Петровича Баркова. В 1806 году у статского советника Якова Самсоновича Яншина. В деревне 14 дворов с 34 мужчинами и 35 женщинами. В этом же году деревня в составе Шубинской вотчины переходит к графу Павлу Васильевичу Голенищеву-Кутузову (см. село Шубино). В 1851 году деревня в 15 дворов с 49 мужчинами и 61 женщиной у графа Аркадия Павловича Голенищева-Кутузова. В 1887 году селение в составе Ильинской волости Корчевского уезда, стоит на возвышенности. В деревне два посада, 17 колодцев, 2 пруда, 25 дворов с 80 мужчинами и 94 женщинами, кузница, 3 круподерни. После 1861 года землю получили вместе с деревнями Горожанкино, Круглицы и Савино. Дети учились в с. Печетове и частью в своей школе грамотности у отставного солдата. Промышляли в плотниках.



*Дом Головачёвых в селе Покровском при озере.
Фотограф не известен. Фонды Кимрского музея.*



*Церковь Александра Невского и Сергия Радонежского в Ромашкине.
1930-е гг.*




Погост Иоанна Предтечи. 1930-е гг.




Церковь Смоленской Божьей Матери в с. Ильинское, 1930-е гг.




С. Губин-Угол. Озеро утром, 1936 г.




Д. Топорок. 1937 г.



С. Абрамово с савеловской стороны. 1938 г.



Мостик на реке Кимрке у д. Филиппово. 1939 г.



На реке Медведице.

ИСТОЧНИКИ И ЛИТЕРАТУРА

1. Писцовая книга Кашинского уезда Большой слободы Задубровской. РГАДА, ф.1209 “Поместный приказ”, оп.1, ч.1, ед. хр.657.
2. Писцовая книга Кашинского уезда Малой слободы Задубровской. Там же, ед.хр. 658.
3. Писцовая книга Кашинского уезда Середецкого стана. Там же, ед. хр. 659.
4. Писцовая книга Кашинского уезда Дубенского стана. Там же, ед. хр.660.
5. Писцовая книга Кашинского уезда Пудицкого стана. Там же, ед. хр. 661.
6. Писцовая книга Кашинского уезда Гостунского стана. Там же, ед. хр. 662.
7. Писцовая книга Кашинского уезда Белгородского стана. Там же, ед. хр. 663.
8. Писцовая книга Кашинского уезда Хотченского стана. Там же, ед. хр. 664.
9. Писцовая книга Кашинского уезда Чудского стана. Там же, ед. хр. 650.
10. Переписные книги города Кашина и уезда 1678 г. Там же, ед. хр. 11837 стр. 260-294 об., 399 об.- 455 об., 542 об.- 625.
11. Корчевской уезд. Экономические примечания конца XVIII века. РГАДА ф. 1355, оп. 1, ед. хр. 1706.
12. Кашинский уезд. Экономические примечания конца XVIII века. РГАДА ф.1355, оп.1, ед. хр. 1700.
13. Камеральное экономическое примечание всем дачам, состоящим в Корчевском уезде. 1806 г. Там же, ед. хр. 1707.
14. Межевая книга Корчевского уезда 1851 г. РГАДА. ф. 1357, оп. 1, ед. хр. 345.
15. Межевая книга Кашинского уезда 1851 г. Там же, ед. хр. 330

16. Сказки о дворянах и помещичьих и вотчинных крестьянах Пудицкого, Дубенского, Белгородского, Хотчинского и Гостунского станов. 1710 г. РГАДА, ф. 1209, оп. 1, ч. 2, ед. хр. 11844.

17. «Межевое описание Тверской губернии Калязинского уезда». СПб 1855 г.

18. Сборник статистических сведений по Тверской губернии:

- т. V, Калязинский уезд. Тверь. 1890 г.;

- т. IX, вып. 2, Корчевской уезд. Тверь. 1893 г.;

- т. X, Кашинский уезд. Тверь 1894 г.

19. «Сёла Петровское-Знаменское и Никольское-Неверьево Корчевского уезда в их прошлом и настоящем». Составил священник И. Колоколов. Тверь 1906 г.

20. «Историко-археологическое и статистическое описание прихода села Печетова Кимрского округа Горицкого района.» Составил священник И.А. Казанский. 1927 г. Рукопись, хранящаяся в Кимрском музее.

21. Коллекция ревизских сказок XIX века до 1861 г. 985 КИМ/КОФ.

22. Коллекция уставных грамот 1861 – 1864 гг. 2282 КИМ/КОФ.

23. Материалы о землевладении села Кимры и деревень Кимрской волости 1848 г. 596 КИМ/КВФ.

24. Документы Кимрского волостного правления. 2638 КИМ/КОФ.

25. Кимрский архив. Ф. 251 «Уездное земельное правление». Оп. 1, дело 3.

26. Чернявский М., «Генеалогия господ дворян, внесённых в родословную книгу по Тверской губернии с 1787 по 1869 г.». Тверь, 1901 г.

27. Чернявский М., «Приложение к генеалогии господ дворян, внесённых в родословную книгу по Тверской губернии с 1787 по 1869 г.». Тверь, 1901 г.

28. Рогинский З.И., “Поездка гонца Герасима Семёновича Дохтурова в Англию в 1645 г.”. Ярославль, 1959 г.

29. Илья Соснер. “Владельцы Кимр – князья Львовы: страницы биографий”. Текст доклада, подготовленного для краеведческих чтений к 85-летию Кимрского музея.

30. Список населенных пунктов Калининской области по состоянию на 1 января 1980 года. Калинин, 1980 г.

31. Населенные пункты Кимрского района. Тверь. 1998 г.

32. Список населенных пунктов и названия улиц в них по сельским округам Кимрского района по состоянию на 1 ноября 2002 года. Кимры, 2002 г.

33. Рукопись Н.М. Ефремова «Родной и милый сердцу край». Кимрский музей.

34. Б.А. Пискунов. «С. Горницы и его окрестности». «Кимрский вестник» Январь-Апрель 1992 г.